



Version web

# Ville de Sauternes

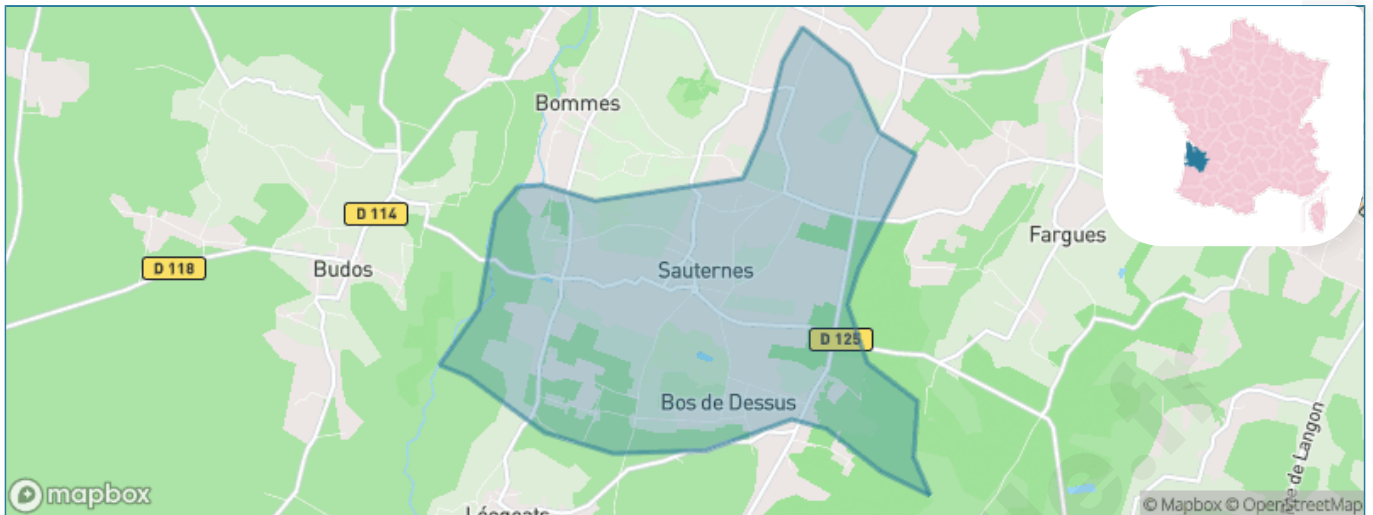
Présenté par



# Sommaire

Situation géographique .....	3
Statistiques sur la population .....	4
Evolution du nombre d'habitants .....	4
Tranche d'âge .....	5
0-14 ans .....	5
15-29 ans .....	5
30-44 ans .....	5
45-59 ans .....	5
60-74 ans .....	5
75-89 ans .....	5
90 ans et + .....	5
Activité professionnelle .....	5
Agriculteurs .....	5
Artisans, Commerçants .....	5
Cadres et sup. ....	5
Professions intermédiaires .....	5
Employé .....	5
Ouvrier .....	5
Retraité .....	5
Autres .....	5
Niveau de diplôme .....	6
Sans diplôme ou CEP .....	6
Brevet, BEPC, DNB .....	6
CAP-BEP ou équivalent .....	6
BAC ou équivalent .....	6
BAC+2 .....	6
BAC+3 ou +4 .....	6
BAC+5 ou plus .....	6
Composition des ménages .....	6
Couple sans enfant .....	6
Couple avec enfant(s) .....	6
Famille monoparentale .....	6
Colocation / Autre .....	6
Personnes seules .....	6
Profils électoraux .....	7
Premier tour .....	7
Sécurité .....	8
Evolution du nombre d'infractions .....	8
Pour comparer .....	9
Services à la population .....	10
Commerce .....	10
Éducation .....	10
Villes autour de Sauternes .....	11

# Situation géographique



## i Informations clés

- **Région** : Nouvelle-Aquitaine
- **Département** : Gironde
- **Code postal** : 33210
- **Superficie** : 11 km<sup>2</sup>



# Statistiques sur la population



Nombre d'habitants

**788**



Age moyen

**39 ans**



Pop active

**53.9%**



Taux chômage

**9.7%**



Pop densité

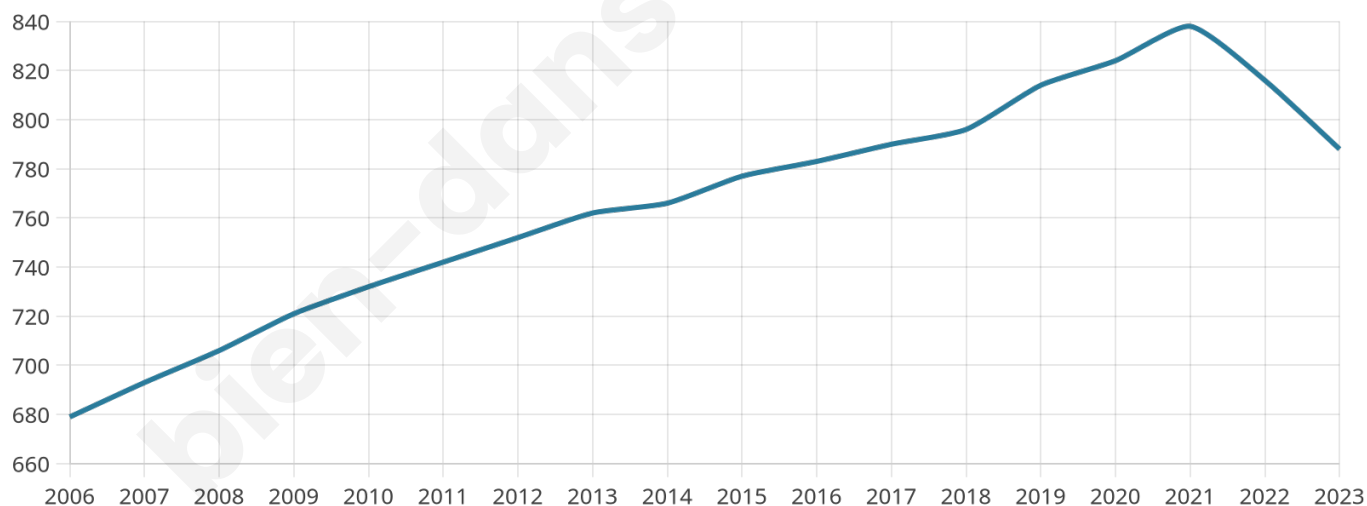
**72 h/km<sup>2</sup>**



Revenu moyen

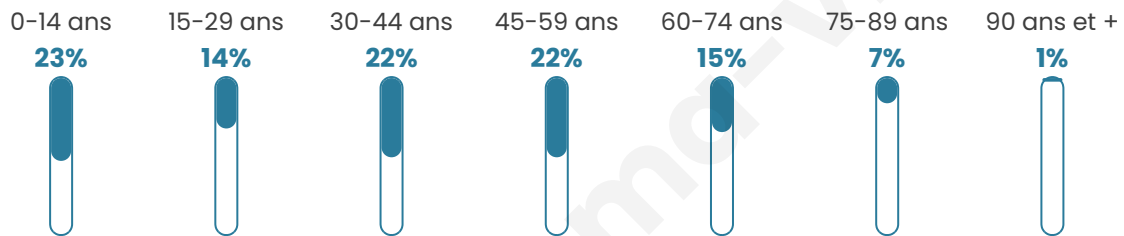
**23 230 €/an**

## Evolution du nombre d'habitants

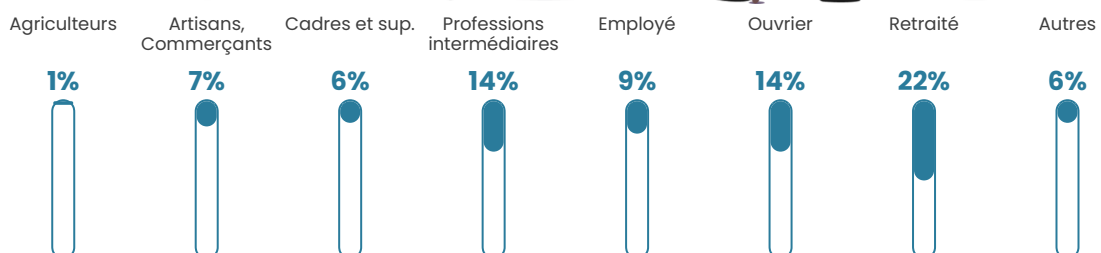


Sources : Institut national de la statistique et des études économiques (insee) selon Les dernières parutions officielles de 2024 portant sur les années 2020, 2021 et 2022.


## Tranche d'âge




## Activité professionnelle



## Niveau de diplôme



## Composition des ménages



# Profils électoraux

## Premier tour

	Marine LE PEN	28.11 %
	Emmanuel MACRON	24.46 %
	Jean-Luc MÉLENCHON	19.74 %
	Valérie PÉCRESSÉ	6.65 %
	Jean LASSALLE	6.22 %
	Éric ZEMMOUR	3.86 %
	Yannick JADOT	3.00 %
	Fabien ROUSSEL	2.36 %
	Nicolas DUPONT-AIGNAN	1.93 %
	Anne HIDALGO	1.72 %
	Philippe POUTOU	1.29 %
	Nathalie ARTHAUD	0.64 %



### 577 inscrits

Participation : 82.67%

Votes blancs : 1.89%

Votes nuls : 0.42%

## Second tour

	Emmanuel MACRON	51,28 %
	Marine LE PEN	48,72 %

### 577 inscrits

Participation : 82.5%

Votes blancs : 1.89%

Votes nuls : 7.56%

# Sécurité



Agressions physiques / sexuelles

0



Cambriolages

0



Vols / dégradations

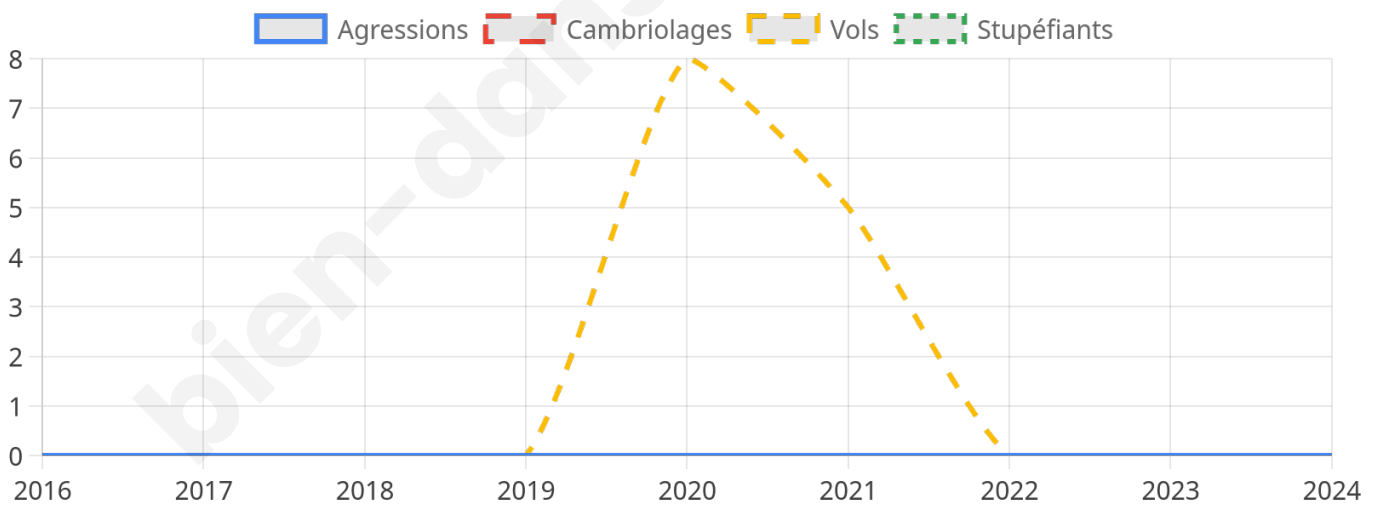
0



Stupéfiants

0

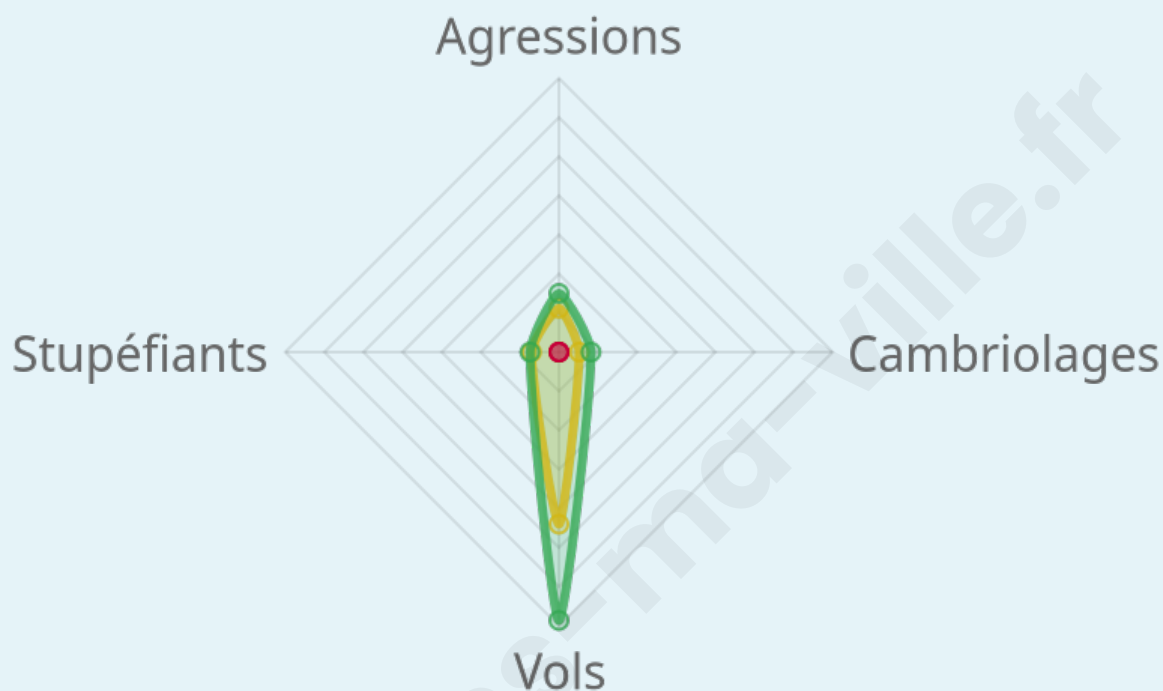
## Evolution du nombre d'infractions



## Pour comparer

(en proportion du nombre d'habitants)

Ville  Département  Région



Sources : Bases statistiques communale, départementale et régionale de la délinquance enregistrée par la police et la gendarmerie nationales selon les dernières parutions officielles de 2025 portant sur l'année 2024 ([data.gouv](https://data.gouv.fr)).

Agressions physiques / sexuelles : Violences sexuelles, coups et blessures volontaires intrafamiliaux, coups et blessures volontaires, autres coups, blessures volontaires et vols violents sans arme.

Cambriolages : Cambriolages de logements.

Vols : Vols avec armes, vols d'accessoires sur véhicules, vols dans les véhicules, vols de véhicules, vols sans violence contre des personnes, destructions, dégradations volontaires et escroqueries.

Stupéfiants : Trafic de stupéfiants dont (AFD) et usage de stupéfiants.

# Services à la population



## Commerce

Hypermarché	X <a href="#">Langon</a> 6km
Supermarché	X <a href="#">Langon</a> 6km
Superette	X <a href="#">Fargues</a> 3km
Boulangerie	1
Boucherie	X <a href="#">Toulenne</a> 6km
Restaurant	5
Garage	X <a href="#">Preignac</a> 3km
Station-service	X <a href="#">Langon</a> 7km
Banque	X <a href="#">Fargues</a> 5km
La poste	X <a href="#">Fargues</a> 5km
Coiffeur	X <a href="#">Pujols-sur-Ciron</a> 4km
Tabac	X <a href="#">Roaillan</a> 6km
Bars / discothèque	1
Bibliothèque	X <a href="#">Noaillan</a> 7km
Cinéma	X <a href="#">Langon</a> 6km
Vétérinaire	X <a href="#">Bommes</a> 4km



## Santé

Pharmacie	1
Hôpital	X <a href="#">Langon</a> 7km
Laboratoire d'analyses médicales	X <a href="#">Langon</a> 7km
Etablissement pour handicapé	X <a href="#">Langon</a> 7km
EHPA	1
Médecin	X <a href="#">Langon</a> 5km
Dentiste	1
Chirurgien	X <a href="#">Langon</a> 7km
Dermatologue	X <a href="#">Preignac</a> 6km
Anesthésiste	X <a href="#">Langon</a> 8km
Gastro-entérologue	X <a href="#">Langon</a> 5km
Gynécologue	X <a href="#">Langon</a> 7km
Cancérologue	X <a href="#">Langon</a> 8km
Neurologue	X <a href="#">Langon</a> 7km
Ophthalmologue	X <a href="#">Langon</a> 6km
ORL	X <a href="#">Langon</a> 7km
Cardiologue	X <a href="#">Preignac</a> 6km
Pédiatre	1
Pneumologue	X <a href="#">Langon</a> 5km
Psychologue	X <a href="#">Langon</a> 5km
Radiologue	X <a href="#">Langon</a> 7km
Rhumatologue	X <a href="#">La Brède</a> 23km
Sage-femme	X <a href="#">Langon</a> 5km



## Éducation

Crèche	X <a href="#">Bommes</a> 3km
Ecole maternelle Public	X <a href="#">Langon</a> 7km
Ecole maternelle Privé	X <a href="#">La Brède</a> 23km
Ecole primaire Public	1
Ecole primaire Privé	X <a href="#">Langon</a> 7km
Collège Public	X <a href="#">Langon</a> 7km
Collège Privé	X <a href="#">Langon</a> 7km
Lycée Public	X <a href="#">Bommes</a> 2km
Lycée Privé	X <a href="#">Langon</a> 7km

Sources : Base Sirene des entreprises et de leurs établissements selon les dernières parutions officielles de 2025 portant sur l'année 2024 ([data.gouv](#)). Liste, localisation et tarifs des professionnels de santé selon les dernières parutions officielles de 2025 portant sur l'année 2024 ([opendatasoft](#)) et FINISS Extraction du Fichier des établissements selon les dernières parutions officielles de 2025 portant sur l'année 2024 ([data.gouv](#)). Adresse et géolocalisation des établissements d'enseignement du premier et second degrés selon les dernières parutions officielles de 2025 portant sur l'année 2024 ([data.education.gouv](#))

## Villes autour de Sauternes

Ville	Habitants	Superficie	Pop densité	Pop active	Taux chômage	Revenu moyen	Prix immobilier
Bommes (1 avis)	459	5 km <sup>2</sup>	92 h/km <sup>2</sup>	47.1%	4.4%	23 100 €/an	1 862 €/m <sup>2</sup>
Léogéats	902	19 km <sup>2</sup>	47 h/km <sup>2</sup>	47.9%	3.9%	23 290 €/an	1 560 €/m <sup>2</sup>
Pujols-sur-Ciron (2 avis)	945	7 km <sup>2</sup>	135 h/km <sup>2</sup>	46.6%	5.1%	24 630 €/an	1 665 €/m <sup>2</sup>
Budos	823	21 km <sup>2</sup>	39 h/km <sup>2</sup>	46.9%	4%	22 590 €/an	1 928 €/m <sup>2</sup>
Fargues	1 655	15 km <sup>2</sup>	110 h/km <sup>2</sup>	44%	3%	24 700 €/an	1 848 €/m <sup>2</sup>
Roaillan (1 avis)	1 810	11 km <sup>2</sup>	165 h/km <sup>2</sup>	47.1%	3.1%	25 800 €/an	2 250 €/m <sup>2</sup>
Toulenne (4 avis)	2 881	6 km <sup>2</sup>	480 h/km <sup>2</sup>	41.3%	6.9%	21 740 €/an	1 910 €/m <sup>2</sup>
Preignac (7 avis)	2 135	13 km <sup>2</sup>	164 h/km <sup>2</sup>	48.4%	5.5%	21 470 €/an	1 572 €/m <sup>2</sup>
Noaillan (3 avis)	1 717	31 km <sup>2</sup>	55 h/km <sup>2</sup>	46.8%	6.2%	22 810 €/an	1 620 €/m <sup>2</sup>
Mazères (1 avis)	778	13 km <sup>2</sup>	60 h/km <sup>2</sup>	46.9%	4.4%	23 730 €/an	2 142 €/m <sup>2</sup>
Saint-Maixant (1 avis)	2 057	7 km <sup>2</sup>	294 h/km <sup>2</sup>	44.5%	5.3%	21 930 €/an	2 097 €/m <sup>2</sup>
Sainte-Croix-du-Mont (1 avis)	838	9 km <sup>2</sup>	93 h/km <sup>2</sup>	49%	6.2%	20 530 €/an	1 559 €/m <sup>2</sup>
Langon (14 avis)	7 674	13 km <sup>2</sup>	590 h/km <sup>2</sup>	41.8%	7.2%	20 390 €/an	1 791 €/m <sup>2</sup>
Landiras (3 avis)	2 310	59 km <sup>2</sup>	39 h/km <sup>2</sup>	45.5%	5.1%	23 040 €/an	1 965 €/m <sup>2</sup>
Le Nizan	506	15 km <sup>2</sup>	34 h/km <sup>2</sup>	48%	4.2%	22 470 €/an	1 558 €/m <sup>2</sup>

bien-dans-ma-ville.fr



# Vous aimez votre ville ? Notez-la !

Et faites-nous part de vos remarques constructives



Avec

**BIEN** dans ma **VILLE** 