



Version web

# Ville de Saussines

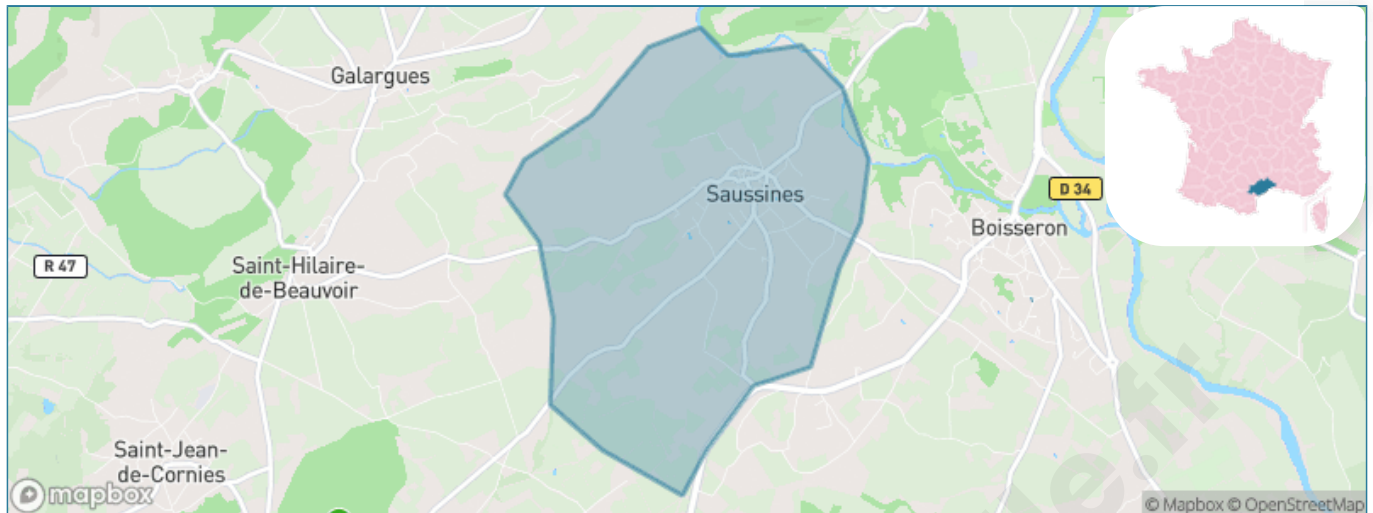
Présenté par

**BIEN** dans  
ma **VILLE** 

# Sommaire

Situation géographique .....	3
Statistiques sur la population .....	4
Evolution du nombre d'habitants .....	4
Tranche d'âge .....	5
0-14 ans .....	5
15-29 ans .....	5
30-44 ans .....	5
45-59 ans .....	5
60-74 ans .....	5
75-89 ans .....	5
90 ans et + .....	5
Activité professionnelle .....	5
Agriculteurs .....	5
Artisans, Commerçants .....	5
Cadres et sup. ....	5
Professions intermédiaires .....	5
Employé .....	5
Ouvrier .....	5
Retraité .....	5
Autres .....	5
Niveau de diplôme .....	6
Sans diplôme ou CEP .....	6
Brevet, BEPC, DNB .....	6
CAP-BEP ou équivalent .....	6
BAC ou équivalent .....	6
BAC+2 .....	6
BAC+3 ou +4 .....	6
BAC+5 ou plus .....	6
Composition des ménages .....	6
Couple sans enfant .....	6
Couple avec enfant(s) .....	6
Famille monoparentale .....	6
Colocation / Autre .....	6
Personnes seules .....	6
Profils électoraux .....	7
Premier tour .....	7
Sécurité .....	8
Evolution du nombre d'infractions .....	8
Pour comparer .....	9
Services à la population .....	10
Commerce .....	10
Éducation .....	10
Villes autour de Saussines .....	11

# Situation géographique



## i Informations clés

- **Région** : Occitanie
- **Département** : Hérault
- **Code postal** : 34160
- **Superficie** : 6 km<sup>2</sup>



# Statistiques sur la population



Nombre d'habitants

**1 001**



Age moyen

**43 ans**



Pop active

**50.1%**



Taux chômage

**10.9%**



Pop densité

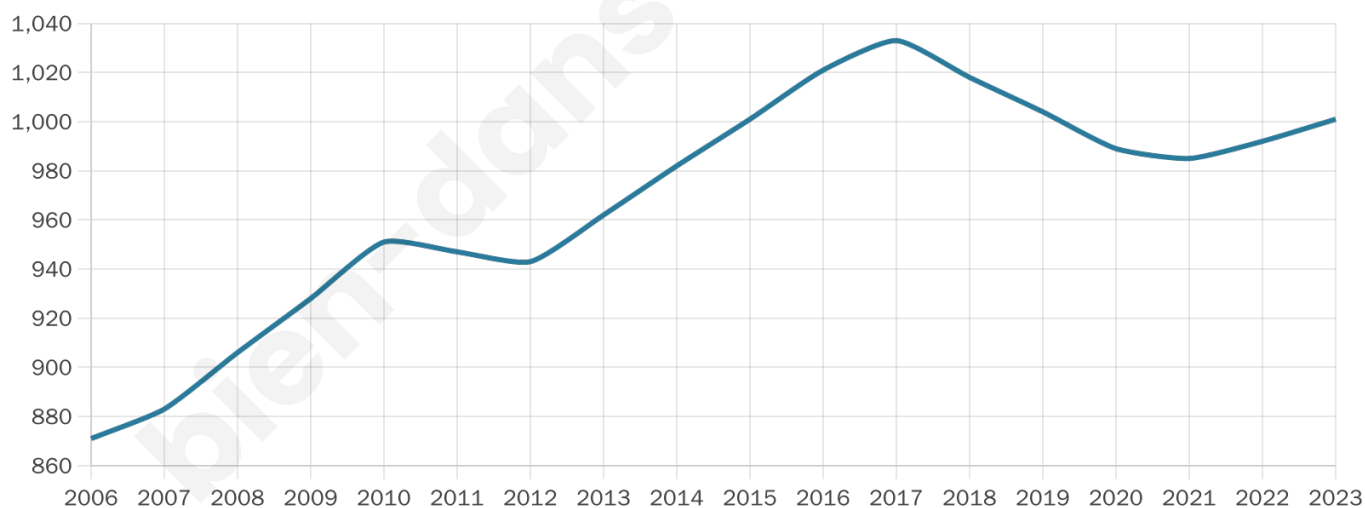
**167 h/km<sup>2</sup>**



Revenu moyen

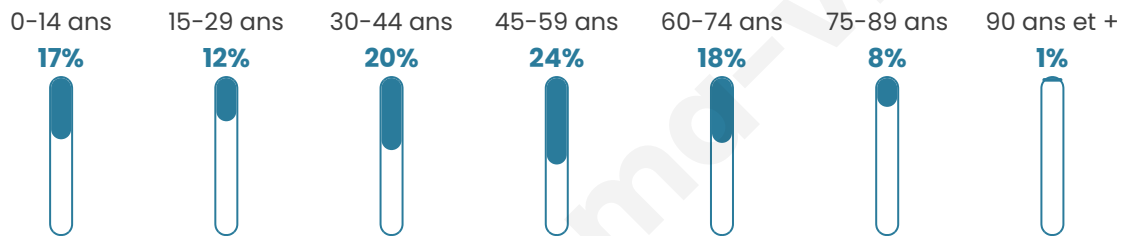
**25 470 €/an**

## Evolution du nombre d'habitants

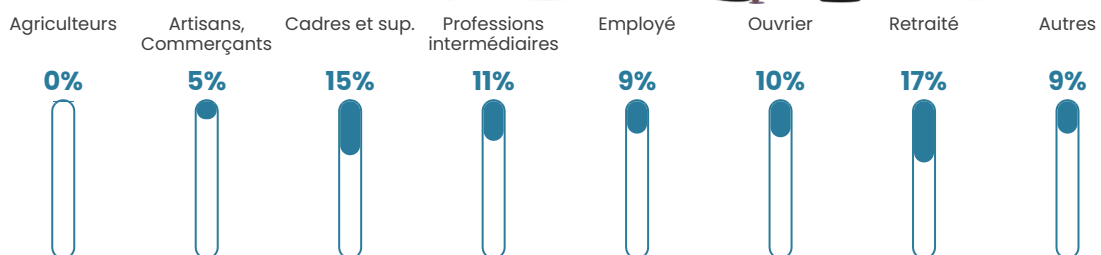


Sources : Institut national de la statistique et des études économiques (insee) selon Les dernières parutions officielles de 2024 portant sur les années 2020, 2021 et 2022.


## Tranche d'âge




## Activité professionnelle



## Niveau de diplôme



## Composition des ménages



# Profils électoraux

## Premier tour

	Emmanuel MACRON	23.74 %
	Jean-Luc MÉLENCHON	23.74 %
	Marine LE PEN	20.77 %
	Éric ZEMMOUR	11.87 %
	Yannick JADOT	5.93 %
	Jean LASSALLE	5.34 %
	Valérie PÉCRESSE	4.60 %
	Nicolas DUPONT- AIGNAN	1.93 %
	Anne HIDALGO	0.89 %
	Fabien ROUSSEL	0.74 %
	Philippe POUTOU	0.30 %
	Nathalie ARTHAUD	0.15 %



### 824 inscrits

Participation : 83.13%

Votes blancs : 1.31%

Votes nuls : 0.29%

## Second tour

	Emmanuel MACRON	53,44 %
	Marine LE PEN	46,56 %

### 824 inscrits

Participation : 77.67%

Votes blancs : 8.59%

Votes nuls : 2.81%

# Sécurité



Agressions physiques / sexuelles

0



Cambriolages

0



Vols / dégradations

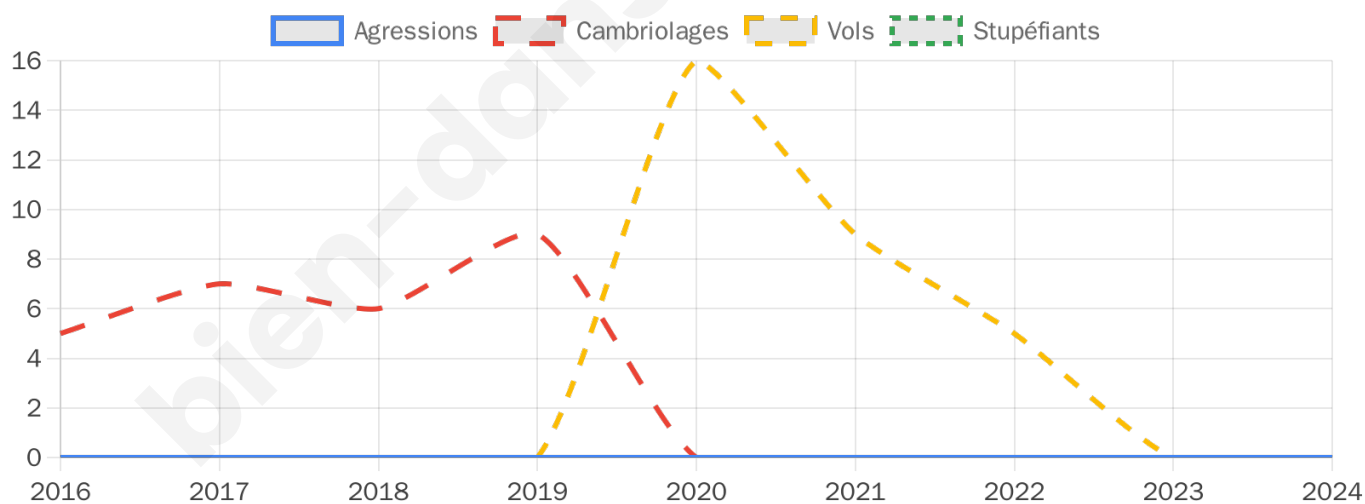
0



Stupéfiants

0

## Evolution du nombre d'infractions



## Pour comparer

(en proportion du nombre d'habitants)



Sources : Bases statistiques communale, départementale et régionale de la délinquance enregistrée par la police et la gendarmerie nationales selon les dernières parutions officielles de 2025 portant sur l'année 2024 ([data.gouv](https://data.gouv.fr)).

Agressions physiques / sexuelles : Violences sexuelles, coups et blessures volontaires intrafamiliaux, coups et blessures volontaires, autres coups, blessures volontaires et vols violents sans arme.

Cambriolages : Cambriolages de logements.

Vols : Vols avec armes, vols d'accessoires sur véhicules, vols dans les véhicules, vols de véhicules, vols sans violence contre des personnes, destructions, dégradations volontaires et escroqueries.

Stupéfiants : Trafic de stupéfiants dont (AFD) et usage de stupéfiants.

# Services à la population



## Commerce

Hypermarché	X <a href="#">Lunel</a> 11km
Supermarché	X <a href="#">Sommières</a> 3km
Superette	1
Boulangerie	1
Boucherie	X <a href="#">Restinclières</a> 5km
Restaurant	X <a href="#">Boisseron</a> 2km
Garage	4
Station-service	X <a href="#">Sommières</a> 3km
Banque	X <a href="#">Sommières</a> 3km
La poste	X <a href="#">Boisseron</a> 2km
Coiffeur	1
Tabac	X <a href="#">Boisseron</a> 2km
Bars / discothèque	X <a href="#">Boisseron</a> 2km
Bibliothèque	X <a href="#">Sommières</a> 3km
Cinéma	X <a href="#">Sommières</a> 3km
Vétérinaire	X <a href="#">Sommières</a> 3km



## Santé

Pharmacie	X <a href="#">Boisseron</a> 2km
Hôpital	X <a href="#">Sommières</a> 3km
Laboratoire d'analyses médicales	X <a href="#">Sommières</a> 3km
Etablissement pour handicapé	X <a href="#">Sommières</a> 3km
EHPA	X <a href="#">Boisseron</a> 2km
Médecin	X <a href="#">Boisseron</a> 2km
Dentiste	X <a href="#">Sommières</a> 3km
Chirurgien	X <a href="#">Lunel</a> 11km
Dermatologue	X <a href="#">Lunel</a> 12km
Anesthésiste	X <a href="#">Lunel</a> 12km
Gastro-entérologue	X <a href="#">Lunel</a> 10km
Gynécologue	X <a href="#">Lunel</a> 11km
Cancérologue	X <a href="#">Lunel</a> 12km
Neurologue	X <a href="#">Aubais</a> 7km
Ophtalmologue	X <a href="#">Sommières</a> 3km
ORL	X <a href="#">Saint-Brès</a> 11km
Cardiologue	X <a href="#">Lunel</a> 11km
Pédiatre	X <a href="#">Gallargues-le-Montueux</a> 10km
Pneumologue	X <a href="#">Lunel</a> 12km
Psychologue	X <a href="#">Entre-Vignes</a> 6km
Radiologue	X <a href="#">Castries</a> 12km
Rhumatologue	X <a href="#">Lunel</a> 11km
Sage-femme	X <a href="#">Boisseron</a> 2km



## Éducation

Crèche	X <a href="#">Sommières</a> 3km
Ecole maternelle Public	X <a href="#">Saturargues</a> 7km
Ecole maternelle Privé	X <a href="#">Langlade</a> 16km
Ecole primaire Public	1
Ecole primaire Privé	X <a href="#">Boisseron</a> 1km
Collège Public	X <a href="#">Sommières</a> 3km
Collège Privé	X <a href="#">Sommières</a> 4km
Lycée Public	X <a href="#">Sommières</a> 2km
Lycée Privé	X <a href="#">Baillargues</a> 13km

Sources : Base Sirene des entreprises et de leurs établissements selon les dernières parutions officielles de 2025 portant sur l'année 2024 ([data.gouv](#)). Liste, localisation et tarifs des professionnels de santé selon les dernières parutions officielles de 2025 portant sur l'année 2024 ([opendatasoft](#)) et FINISS Extraction du Fichier des établissements selon les dernières parutions officielles de 2025 portant sur l'année 2024 ([data.gouv](#)). Adresse et géolocalisation des établissements d'enseignement du premier et second degrés selon les dernières parutions officielles de 2025 portant sur l'année 2024 ([data.education.gouv](#))

## Villes autour de Saussines

Ville	Habitants	Superficie	Pop densité	Pop active	Taux chômage	Revenu moyen	Prix immobilier
Boisseron (3 avis)	2 185	7 km <sup>2</sup>	312 h/km <sup>2</sup>	45.5%	4.3%	25 430 €/an	3 108 €/m <sup>2</sup>
Campagne	318	4 km <sup>2</sup>	80 h/km <sup>2</sup>	45.9%	4.1%	22 300 €/an	2 818 €/m <sup>2</sup>
Sommières (13 avis)	5 073	10 km <sup>2</sup>	507 h/km <sup>2</sup>	43.1%	7.4%	20 190 €/an	2 689 €/m <sup>2</sup>
Galargues	752	11 km <sup>2</sup>	68 h/km <sup>2</sup>	52.8%	5.2%	23 120 €/an	2 140 €/m <sup>2</sup>
Saint-Hilaire-de-Beauvoir	461	4 km <sup>2</sup>	115 h/km <sup>2</sup>	51.2%	5.6%	25 100 €/an	3 004 €/m <sup>2</sup>
Villevieille	1 889	8 km <sup>2</sup>	236 h/km <sup>2</sup>	39.9%	4.4%	25 330 €/an	2 687 €/m <sup>2</sup>
Aspères	563	10 km <sup>2</sup>	56 h/km <sup>2</sup>	46.9%	4.6%	24 090 €/an	2 328 €/m <sup>2</sup>
Entre-Vignes (1 avis)	2 200	16 km <sup>2</sup>	138 h/km <sup>2</sup>	45.9%	2.8%	25 740 €/an	3 021 €/m <sup>2</sup>
Salinelles (1 avis)	585	8 km <sup>2</sup>	73 h/km <sup>2</sup>	45.3%	5.5%	24 550 €/an	2 277 €/m <sup>2</sup>
Buzignargues	378	4 km <sup>2</sup>	95 h/km <sup>2</sup>	53.4%	3.7%	24 990 €/an	2 864 €/m <sup>2</sup>
Beaulieu	2 264	7 km <sup>2</sup>	323 h/km <sup>2</sup>	49.6%	5.4%	27 020 €/an	2 873 €/m <sup>2</sup>
Junas (1 avis)	1 343	7 km <sup>2</sup>	192 h/km <sup>2</sup>	44.5%	6.3%	23 260 €/an	2 625 €/m <sup>2</sup>
Saint-Sériès (1 avis)	972	4 km <sup>2</sup>	243 h/km <sup>2</sup>	51.2%	3.5%	27 150 €/an	3 555 €/m <sup>2</sup>
Garrigues	236	4 km <sup>2</sup>	59 h/km <sup>2</sup>	57.2%	8.1%	24 840 €/an	2 084 €/m <sup>2</sup>
Aujargues (2 avis)	815	6 km <sup>2</sup>	136 h/km <sup>2</sup>	43.4%	6%	25 140 €/an	2 353 €/m <sup>2</sup>

bien-dans-ma-ville.fr



# Vous aimez votre ville ? Notez-la !

Et faites-nous part de vos remarques constructives



Avec

**BIEN** dans  
ma **VILLE** 