



Version web

Ville de Sausses

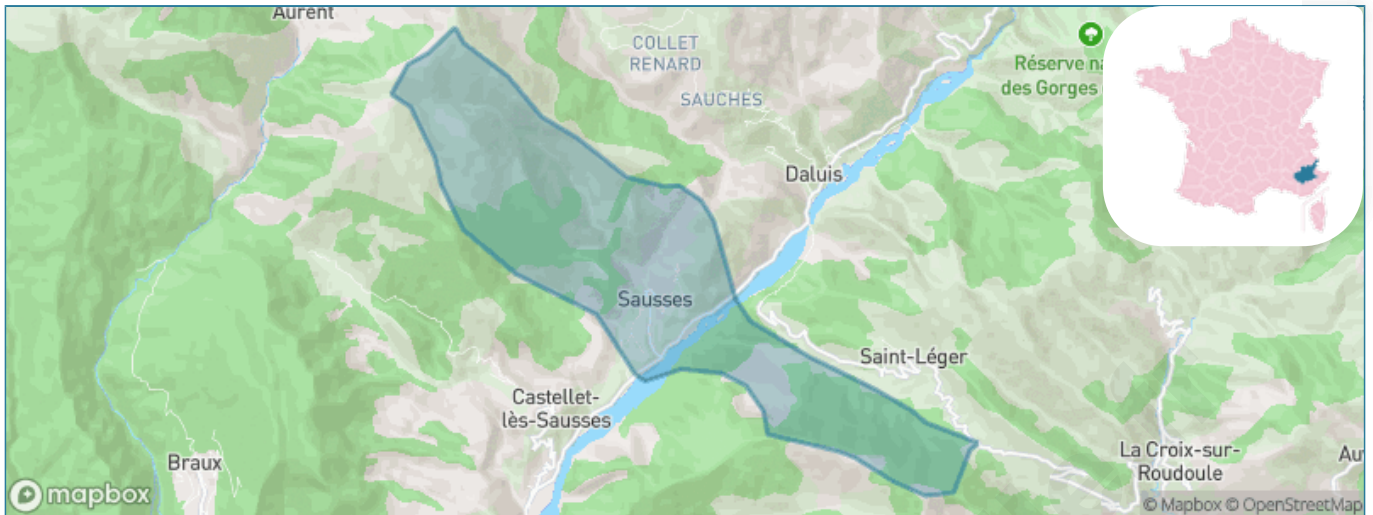
Présenté par

BIEN dans
ma **VILLE** 

Sommaire

| | |
|---|----|
| Situation géographique | 3 |
| Statistiques sur la population | 4 |
| Evolution du nombre d'habitants | 4 |
| Tranche d'âge | 5 |
| 0-14 ans | 5 |
| 15-29 ans | 5 |
| 30-44 ans | 5 |
| 45-59 ans | 5 |
| 60-74 ans | 5 |
| 75-89 ans | 5 |
| 90 ans et + | 5 |
| Activité professionnelle | 5 |
| Agriculteurs | 5 |
| Artisans, Commerçants | 5 |
| Cadres et sup. | 5 |
| Professions intermédiaires | 5 |
| Employé | 5 |
| Ouvrier | 5 |
| Retraité | 5 |
| Autres | 5 |
| Niveau de diplôme | 6 |
| Sans diplôme ou CEP | 6 |
| Brevet, BEPC, DNB | 6 |
| CAP-BEP ou équivalent | 6 |
| BAC ou équivalent | 6 |
| BAC+2 | 6 |
| BAC+3 ou +4 | 6 |
| BAC+5 ou plus | 6 |
| Composition des ménages | 6 |
| Couple sans enfant | 6 |
| Couple avec enfant(s) | 6 |
| Famille monoparentale | 6 |
| Colocation / Autre | 6 |
| Personnes seules | 6 |
| Profils électoraux | 7 |
| Premier tour | 7 |
| Sécurité | 8 |
| Evolution du nombre d'infractions | 8 |
| Pour comparer | 9 |
| Services à la population | 10 |
| Commerce | 10 |
| Éducation | 10 |
| Villes autour de Sausses | 11 |

Situation géographique



i Informations clés

- **Région** : Provence-Alpes-Côte d'Azur
- **Département** : Alpes-de-Haute-Provence
- **Code postal** : 04320
- **Superficie** : 14 km²



Statistiques sur la population



Nombre d'habitants

131



Age moyen

50 ans



Pop active

37.4%



Taux chômage

13.6%



Pop densité

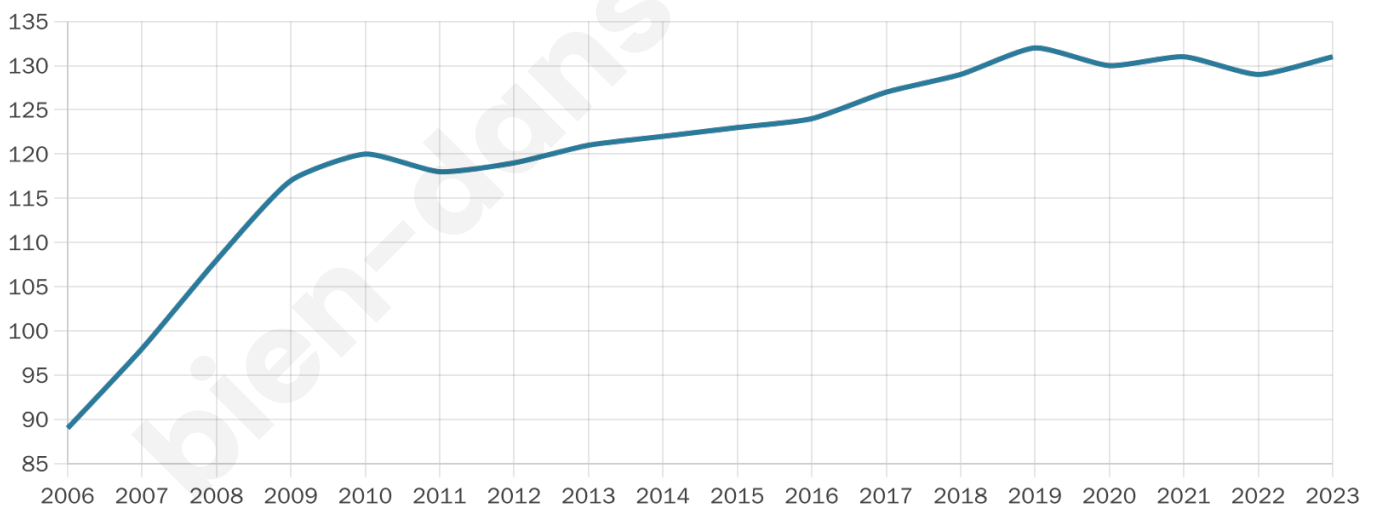
9 h/km²



Revenu moyen

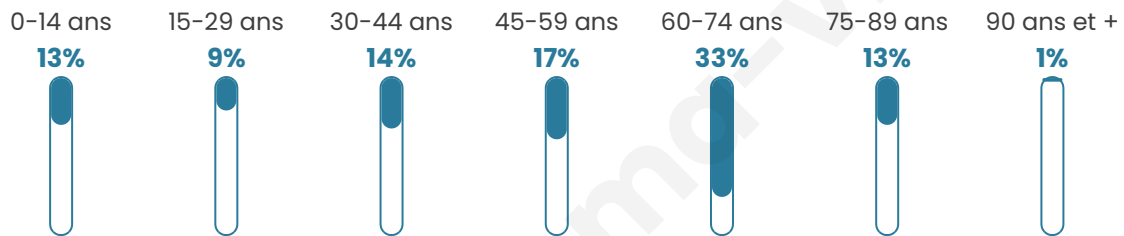
20 210 €/an

Evolution du nombre d'habitants

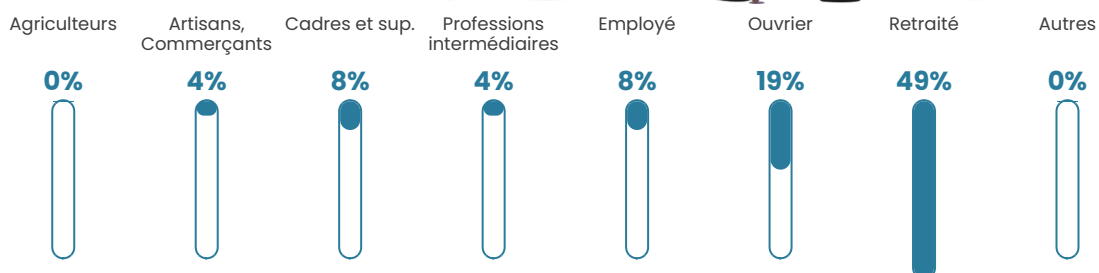


Sources : Institut national de la statistique et des études économiques (insee) selon Les dernières parutions officielles de 2024 portant sur les années 2020, 2021 et 2022.


Tranche d'âge




Activité professionnelle



Niveau de diplôme




Composition des ménages



Profils électoraux



Premier tour

| | | |
|---|-----------------------|---------|
|  | Marine LE PEN | 32.65 % |
|  | Jean-Luc MÉLENCHON | 21.43 % |
|  | Emmanuel MACRON | 15.31 % |
|  | Éric ZEMMOUR | 14.29 % |
|  | Jean LASSALLE | 5.10 % |
|  | Yannick JADOT | 5.10 % |
|  | Valérie PÉCRESSE | 3.06 % |
|  | Fabien ROUSSEL | 2.04 % |
|  | Anne HIDALGO | 1.02 % |
|  | Nathalie ARTHAUD | 0.00 % |
|  | Philippe POUTOU | 0.00 % |
|  | Nicolas DUPONT-AIGNAN | 0.00 % |

125 inscrits

Participation : 82.4%
Votes blancs : 3.88%
Votes nuls : 0.97%

Second tour

| | | |
|---|-----------------|---------|
|  | Emmanuel MACRON | 52,38 % |
|  | Marine LE PEN | 47,62 % |

125 inscrits

Participation : 80.8%
Votes blancs : 14.85%
Votes nuls : 1.98%

Sécurité



Agressions physiques / sexuelles

0



Cambriolages

0



Vols / dégradations

0



Stupéfiants

0

Evolution du nombre d'infractions



Pour comparer

(en proportion du nombre d'habitants)



Sources : Bases statistiques communale, départementale et régionale de la délinquance enregistrée par la police et la gendarmerie nationales selon les dernières parutions officielles de 2025 portant sur l'année 2024 ([data.gouv](https://data.gouv.fr)).

Agressions physiques / sexuelles : Violences sexuelles, coups et blessures volontaires intrafamiliaux, coups et blessures volontaires, autres coups, blessures volontaires et vols violents sans arme.

Cambriolages : Cambriolages de logements.

Vols : Vols avec armes, vols d'accessoires sur véhicules, vols dans les véhicules, vols de véhicules, vols sans violence contre des personnes, destructions, dégradations volontaires et escroqueries.

Stupéfiants : Trafic de stupéfiants dont (AFD) et usage de stupéfiants.

Services à la population



Commerce

| | |
|--------------------|--|
| Hypermarché | X Grasse 41km |
| Supermarché | X Puget-Théniers 11km |
| Superette | X Braux 7km |
| Boulangerie | X Entrevaux 6km |
| Boucherie | X Annot 11km |
| Restaurant | 1 |
| Garage | X Daluis 3km |
| Station-service | X Entrevaux 8km |
| Banque | X Entrevaux 8km |
| La poste | X Entrevaux 8km |
| Coiffeur | X Guillaumes 10km |
| Tabac | X Guillaumes 10km |
| Bars / discothèque | X Daluis 3km |
| Bibliothèque | X Saint-André-les-Alpes 23km |
| Cinéma | X Péone 15km |
| Vétérinaire | X Puget-Théniers 11km |



Santé

| | |
|----------------------------------|--|
| Pharmacie | X Entrevaux 8km |
| Hôpital | X Grasse 41km |
| Laboratoire d'analyses médicales | X Saint-Martin-du-Var 39km |
| Etablissement pour handicapé | X Puget-Théniers 12km |
| EHPA | X Entrevaux 9km |
| Médecin | X Entrevaux 8km |
| Dentiste | X Puget-Théniers 11km |
| Chirurgien | X Roquesteron 24km |
| Dermatologue | X Vence 42km |
| Anesthésiste | X Grasse 42km |
| Gastro-entérologue | X Levens 40km |
| Gynécologue | X Grasse 42km |
| Cancérologue | X Mougins 49km |
| Neurologue | X Colomars 45km |
| Ophtalmologue | X Puget-Théniers 11km |
| ORL | X Grasse 41km |
| Cardiologue | X Saint-Sauveur-sur-Tinée 27km |
| Pédiatre | X Annot 11km |
| Pneumologue | X Grasse 41km |
| Psychologue | X Castellane 29km |
| Radiologue | X Saint-Martin-du-Var 39km |
| Rhumatologue | X La Colle-sur-Loup 46km |
| Sage-femme | X Castellane 29km |



Éducation

| | |
|-------------------------|---------------------------------------|
| Crèche | X Annot 11km |
| Ecole maternelle Public | X Puget-Théniers 11km |
| Ecole maternelle Privé | X Beausoleil 60km |
| Ecole primaire Public | X Daluis 3km |
| Ecole primaire Privé | X Caille 28km |
| Collège Public | X Annot 11km |
| Collège Privé | X Caille 28km |
| Lycée Public | X Valdeblore 31km |
| Lycée Privé | X Grasse 41km |

Sources : Base Sirene des entreprises et de leurs établissements selon les dernières parutions officielles de 2025 portant sur l'année 2024 ([data.gouv](#)). Liste, localisation et tarifs des professionnels de santé selon les dernières parutions officielles de 2025 portant sur l'année 2024 ([opendatasoft](#)) et FINISS Extraction du Fichier des établissements selon les dernières parutions officielles de 2025 portant sur l'année 2024 ([data.gouv](#)). Adresse et géolocalisation des établissements d'enseignement du premier et second degrés selon les dernières parutions officielles de 2025 portant sur l'année 2024 ([data.education.gouv](#))

Villes autour de Sausses

| Ville | Habitants | Superficie | Pop densité | Pop active | Taux chômage | Revenu moyen | Prix immobilier |
|------------------------|-----------|--------------------|----------------------|------------|--------------|--------------|------------------------|
| Daluis | 147 | 40 km ² | 4 h/km ² | 33.3% | 5.4% | 16 980 €/an | 2 000 €/m ² |
| Castellet-lès-Sausses | 143 | 53 km ² | 3 h/km ² | 34.3% | 4.9% | 20 510 €/an | 2 110 €/m ² |
| Saint-Léger | 61 | 4 km ² | 15 h/km ² | 21.3% | 1.6% | NC | 1 103 €/m ² |
| Saint-Benoît | 166 | 21 km ² | 8 h/km ² | 40.4% | 4.8% | 24 060 €/an | 2 853 €/m ² |
| La Croix-sur-Roudoule | 96 | 30 km ² | 3 h/km ² | 47.9% | 4.2% | NC | 1 119 €/m ² |
| Entrevaux (1 avis) | 769 | 60 km ² | 13 h/km ² | 42.5% | 5.2% | 20 970 €/an | 2 075 €/m ² |
| Sauze | 67 | 27 km ² | 2 h/km ² | 47.8% | 3% | NC | 833 €/m ² |
| Braux | 139 | 11 km ² | 13 h/km ² | 32.4% | 4.3% | 21 410 €/an | 2 128 €/m ² |
| Guillaumes | 587 | 87 km ² | 7 h/km ² | 45.3% | 2.7% | 20 310 €/an | 2 685 €/m ² |
| Annot (2 avis) | 1 009 | 29 km ² | 35 h/km ² | 40.4% | 3.6% | 20 850 €/an | 1 816 €/m ² |
| Auvare | 52 | 18 km ² | 3 h/km ² | 40.4% | 1.9% | NC | NC |
| Villeneuve-d'Entraunes | 82 | 28 km ² | 3 h/km ² | 30.5% | 2.4% | NC | 1 522 €/m ² |
| Val-de-Chalvagne | 81 | 32 km ² | 3 h/km ² | 37% | 7.4% | NC | 1 200 €/m ² |
| Puget-Théniers | 1 798 | 21 km ² | 86 h/km ² | 42.8% | 5.6% | 21 230 €/an | 1 750 €/m ² |
| Puget-Rostang | 116 | 22 km ² | 5 h/km ² | 56.9% | 7.8% | 21 620 €/an | 2 209 €/m ² |

bien-dans-ma-ville.fr



Vous aimez votre ville ? Notez-la !

Et faites-nous part de vos remarques constructives



Avec

BIEN dans ma **VILLE** 