



Version web

# Ville de Saurat

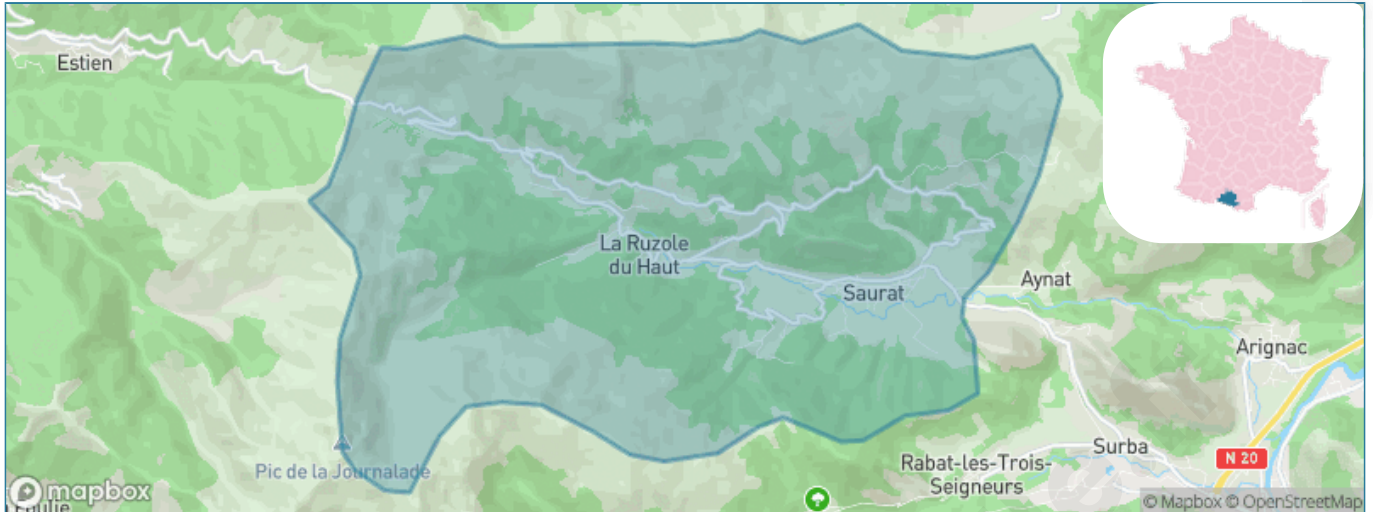
Présenté par

**BIEN** dans  
ma **VILLE** 

# Sommaire

|                                         |    |
|-----------------------------------------|----|
| Situation géographique .....            | 3  |
| Statistiques sur la population .....    | 4  |
| Evolution du nombre d'habitants .....   | 4  |
| Tranche d'âge .....                     | 5  |
| 0-14 ans .....                          | 5  |
| 15-29 ans .....                         | 5  |
| 30-44 ans .....                         | 5  |
| 45-59 ans .....                         | 5  |
| 60-74 ans .....                         | 5  |
| 75-89 ans .....                         | 5  |
| 90 ans et + .....                       | 5  |
| Activité professionnelle .....          | 5  |
| Agriculteurs .....                      | 5  |
| Artisans, Commerçants .....             | 5  |
| Cadres et sup. ....                     | 5  |
| Professions intermédiaires .....        | 5  |
| Employé .....                           | 5  |
| Ouvrier .....                           | 5  |
| Retraité .....                          | 5  |
| Autres .....                            | 5  |
| Niveau de diplôme .....                 | 6  |
| Sans diplôme ou CEP .....               | 6  |
| Brevet, BEPC, DNB .....                 | 6  |
| CAP-BEP ou équivalent .....             | 6  |
| BAC ou équivalent .....                 | 6  |
| BAC+2 .....                             | 6  |
| BAC+3 ou +4 .....                       | 6  |
| BAC+5 ou plus .....                     | 6  |
| Composition des ménages .....           | 6  |
| Couple sans enfant .....                | 6  |
| Couple avec enfant(s) .....             | 6  |
| Famille monoparentale .....             | 6  |
| Colocation / Autre .....                | 6  |
| Personnes seules .....                  | 6  |
| Profils électoraux .....                | 7  |
| Premier tour .....                      | 7  |
| Sécurité .....                          | 8  |
| Evolution du nombre d'infractions ..... | 8  |
| Pour comparer .....                     | 9  |
| Services à la population .....          | 10 |
| Commerce .....                          | 10 |
| Éducation .....                         | 10 |
| Villes autour de Saurat .....           | 12 |

# Situation géographique



## i Informations clés

- **Région** : Occitanie
- **Département** : Ariège
- **Code postal** : 09400
- **Superficie** : 44 km<sup>2</sup>



# Statistiques sur la population



Nombre d'habitants

**700**



Age moyen

**47 ans**



Pop active

**38.3%**



Taux chômage

**10.8%**



Pop densité

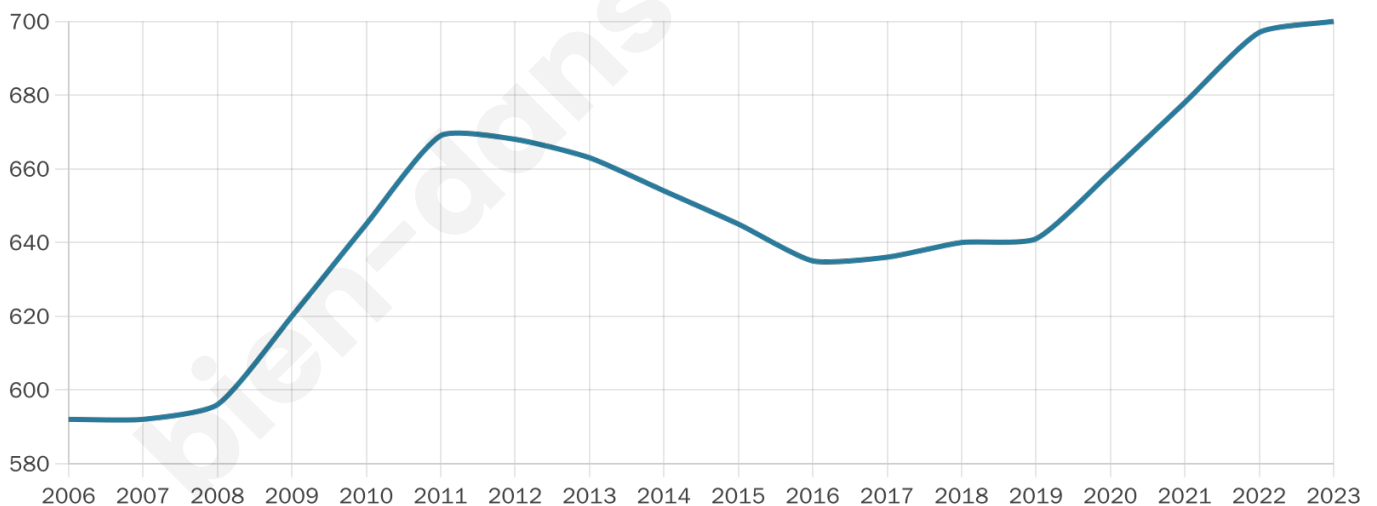
**16 h/km<sup>2</sup>**



Revenu moyen

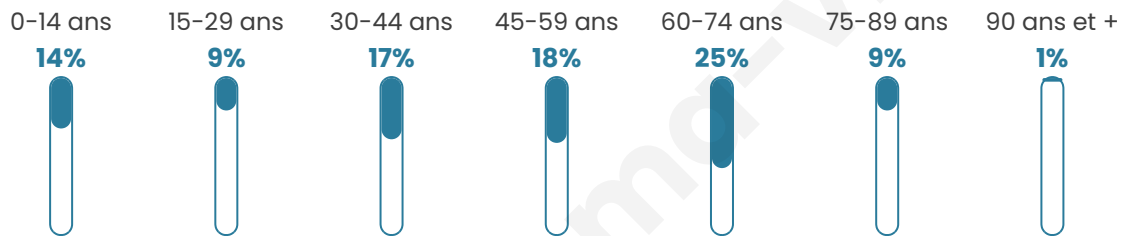
**18 790 €/an**

## Evolution du nombre d'habitants

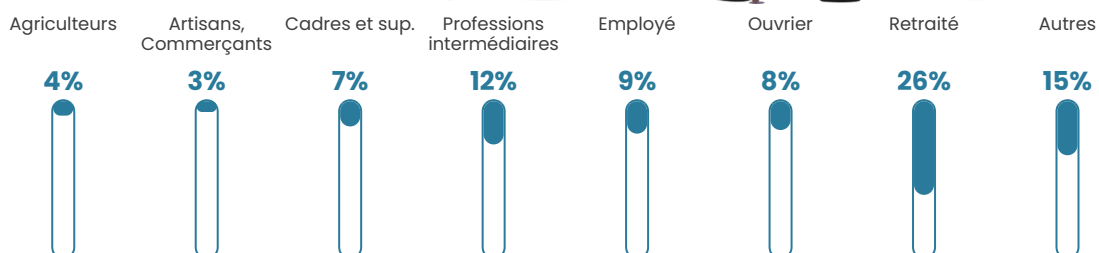


Sources : Institut national de la statistique et des études économiques (insee) selon Les dernières parutions officielles de 2024 portant sur les années 2020, 2021 et 2022.

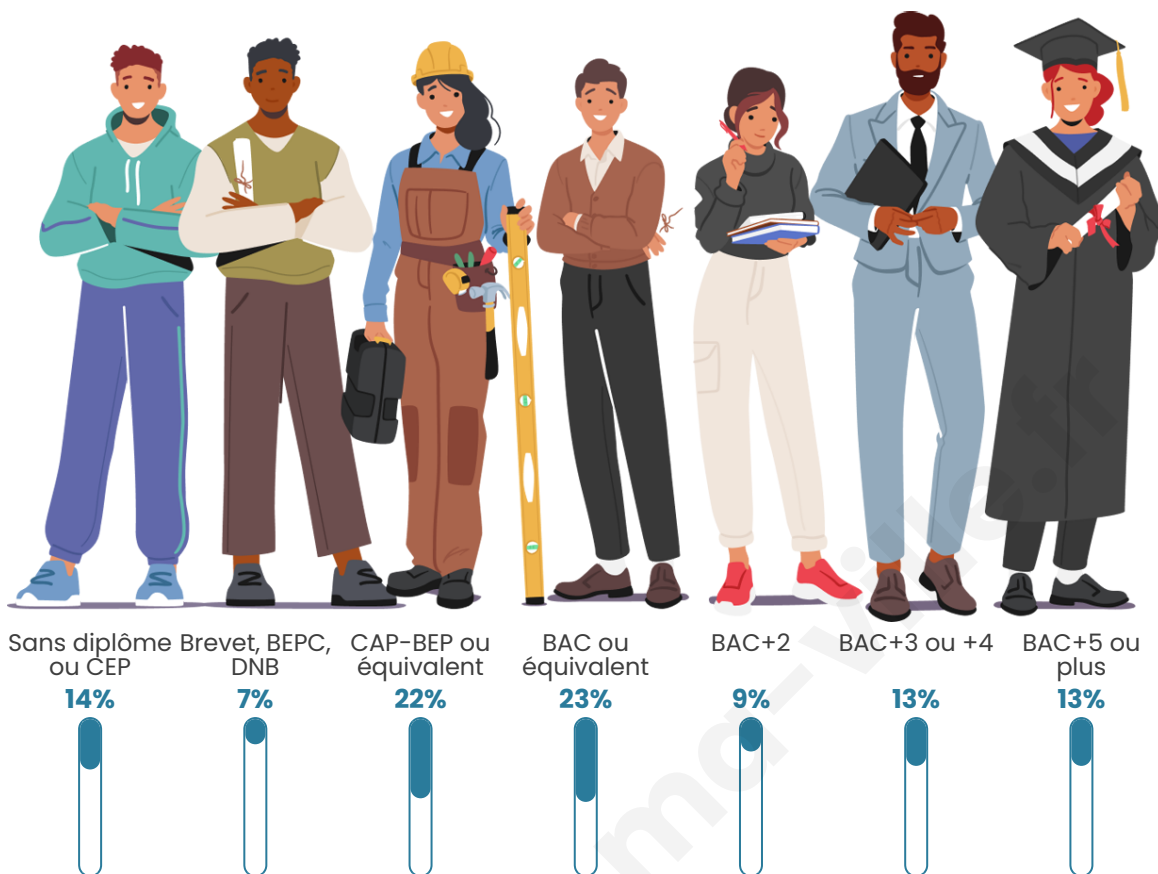
## Tranche d'âge




## Activité professionnelle



## Niveau de diplôme















## Composition des ménages



# Profils électoraux

## Premier tour

|                                                                                     |                           |         |
|-------------------------------------------------------------------------------------|---------------------------|---------|
|    | Jean-Luc<br>MÉLENCHON     | 35.59 % |
|    | Emmanuel<br>MACRON        | 16.95 % |
|    | Marine LE PEN             | 15.25 % |
|    | Jean LASSALLE             | 9.98 %  |
|    | Éric ZEMMOUR              | 5.46 %  |
|   | Yannick JADOT             | 5.27 %  |
|  | Fabien ROUSSEL            | 2.64 %  |
|  | Anne HIDALGO              | 2.45 %  |
|  | Valérie PÉCRESSE          | 2.26 %  |
|  | Philippe POUTOU           | 2.07 %  |
|  | Nicolas DUPONT-<br>AIGNAN | 1.69 %  |
|  | Nathalie ARTHAUD          | 0.38 %  |



### 648 inscrits

Participation : 83.49%

Votes blancs : 1.48%

Votes nuls : 0.37%

## Second tour

|                                                                                   |                    |         |
|-----------------------------------------------------------------------------------|--------------------|---------|
|  | Emmanuel<br>MACRON | 61,07 % |
|  | Marine LE PEN      | 38,93 % |

### 648 inscrits

Participation : 79.48%

Votes blancs : 11.26%

Votes nuls : 5.44%

# Sécurité



Agressions physiques / sexuelles

0



Cambriolages

0



Vols / dégradations

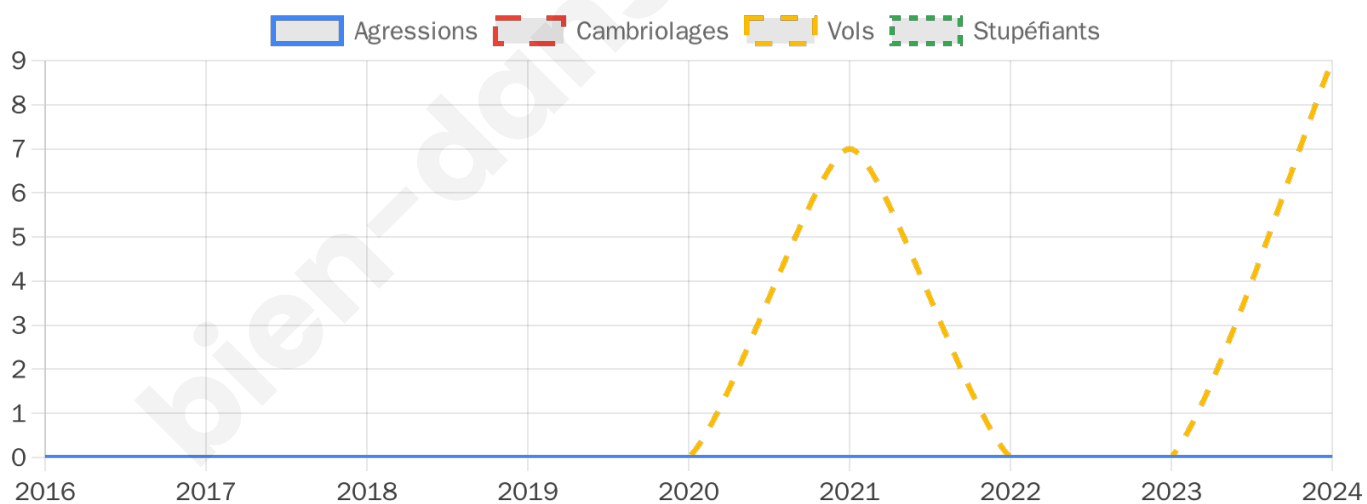
9



Stupéfiants

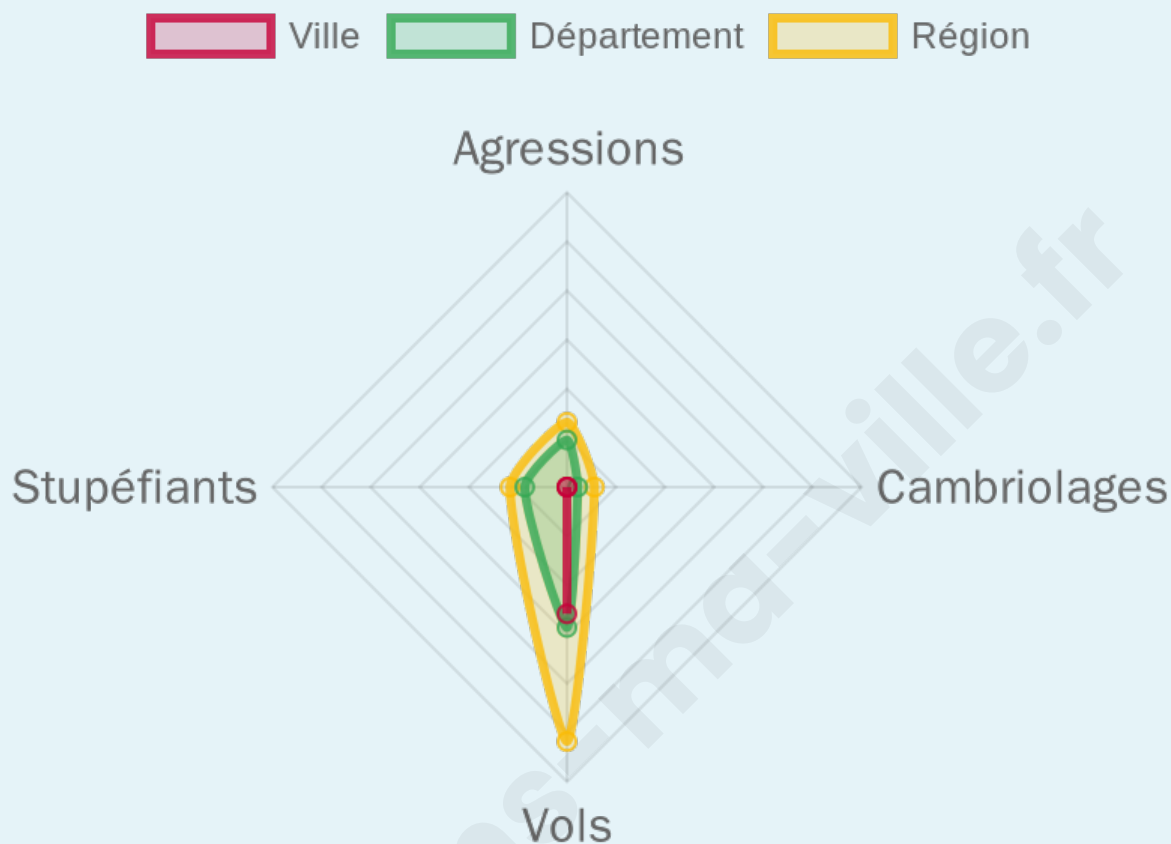
0

## Evolution du nombre d'infractions



## Pour comparer

(en proportion du nombre d'habitants)



Sources : Bases statistiques communale, départementale et régionale de la délinquance enregistrée par la police et la gendarmerie nationales selon les dernières parutions officielles de 2025 portant sur l'année 2024 ([data.gouv](https://data.gouv.fr)).

Agressions physiques / sexuelles : Violences sexuelles, coups et blessures volontaires intrafamiliaux, coups et blessures volontaires, autres coups, blessures volontaires et vols violents sans arme.

Cambriolages : Cambriolages de logements.

Vols : Vols avec armes, vols d'accessoires sur véhicules, vols dans les véhicules, vols de véhicules, vols sans violence contre des personnes, destructions, dégradations volontaires et escroqueries.

Stupéfiants : Trafic de stupéfiants dont (AFD) et usage de stupéfiants.

# Services à la population



## Commerce

|                    |                                  |
|--------------------|----------------------------------|
| Hypermarché        | X <u>Foix</u> 10km               |
| Supermarché        | X <u>Tarascon-sur-Ariège</u> 6km |
| Superette          | <b>2</b>                         |
| Boulangerie        | X <u>Tarascon-sur-Ariège</u> 7km |
| Boucherie          | X <u>Tarascon-sur-Ariège</u> 7km |
| Restaurant         | <b>1</b>                         |
| Garage             | X <u>Arignac</u> 6km             |
| Station-service    | X <u>Tarascon-sur-Ariège</u> 7km |
| Banque             | X <u>Tarascon-sur-Ariège</u> 7km |
| La poste           | X <u>Lalanne</u> 4km             |
| Coiffeur           | <b>1</b>                         |
| Tabac              | X <u>Tarascon-sur-Ariège</u> 7km |
| Bars / discothèque | <b>1</b>                         |
| Bibliothèque       | X <u>Foix</u> 10km               |
| Cinéma             | X <u>Foix</u> 11km               |
| Vétérinaire        | X <u>Tarascon-sur-Ariège</u> 8km |



## Santé

|                                  |                                         |
|----------------------------------|-----------------------------------------|
| Pharmacie                        | X <u>Tarascon-sur-Ariège</u> 7km        |
| Hôpital                          | X <u>L'Herm</u> 16km                    |
| Laboratoire d'analyses médicales | X <u>Foix</u> 11km                      |
| Etablissement pour handicapé     | X <u>Serres-sur-Arget</u> 9km           |
| EHPA                             | X <u>Tarascon-sur-Ariège</u> 7km        |
| Médecin                          | X <u>Mercus-Garrabet</u> 8km            |
| Dentiste                         | X <u>Tarascon-sur-Ariège</u> 7km        |
| Chirurgien                       | X <u>Foix</u> 10km                      |
| Dermatologue                     | X <u>Saint-Girons</u> 34km              |
| Anesthésiste                     | X <u>Villefranche-de-Lauragais</u> 60km |
| Gastro-entérologue               | X <u>Saint-Jean-de-Verges</u> 17km      |
| Gynécologue                      | X <u>Saint-Paul-de-Jarrat</u> 10km      |
| Cancérologue                     | X <u>Muret</u> 67km                     |
| Neurologue                       | X <u>Mauvezin-de-Sainte-Croix</u> 33km  |
| Ophtalmologue                    | X <u>Foix</u> 10km                      |
| ORL                              | X <u>Foix</u> 10km                      |
| Cardiologue                      | X <u>Foix</u> 11km                      |
| Pédiatre                         | X <u>Mercus-Garrabet</u> 8km            |
| Pneumologue                      | X <u>Foix</u> 11km                      |
| Psychologue                      | X <u>Tarascon-sur-Ariège</u> 6km        |
| Radiologue                       | X <u>Foix</u> 11km                      |
| Rhumatologue                     | X <u>Saint-Jean-de-Verges</u> 17km      |
| Sage-femme                       | X <u>Arignac</u> 6km                    |



## Éducation

|                         |                                    |
|-------------------------|------------------------------------|
| Crèche                  | X <u>Tarascon-sur-Ariège</u> 7km   |
| Ecole maternelle Public | X <u>Tarascon-sur-Ariège</u> 7km   |
| Ecole maternelle Privé  | X <u>Plaisance-du-Touch</u> 77km   |
| Ecole primaire Public   | <b>1</b>                           |
| Ecole primaire Privé    | X <u>Pamiers</u> 26km              |
| Collège Public          | X <u>Tarascon-sur-Ariège</u> 7km   |
| Collège Privé           | X <u>Pamiers</u> 26km              |
| Lycée Public            | X <u>Ferrières-sur-Ariège</u> 10km |

Sources : Base Sirene des entreprises et de leurs établissements selon les dernières parutions officielles de 2025 portant sur l'année 2024 ([data.gouv](#)). Liste, localisation et tarifs des professionnels de santé selon les dernières parutions officielles de 2025 portant sur l'année 2024 ([opendatasoft](#)) et FINISS Extraction du Fichier des établissements selon les dernières parutions officielles de 2025 portant sur l'année 2024 ([data.gouv](#)). Adresse et géolocalisation des établissements d'enseignement du premier et second degrés selon les dernières parutions officielles de 2025 portant sur l'année 2024 ([data.education.gouv](#))

bien-dans-ma-ville.fr

## Villes autour de Saurat

| Ville                        | Habitants | Superficie         | Pop densité           | Pop active | Taux chômage | Revenu moyen | Prix immobilier        |
|------------------------------|-----------|--------------------|-----------------------|------------|--------------|--------------|------------------------|
| Bédeilhac-et-Aynat           | 178       | 6 km <sup>2</sup>  | 30 h/km <sup>2</sup>  | 47.8%      | 6.2%         | 20 750 €/an  | 1 609 €/m <sup>2</sup> |
| Surba                        | 340       | 2 km <sup>2</sup>  | 170 h/km <sup>2</sup> | 34.4%      | 4.4%         | 24 620 €/an  | 1 237 €/m <sup>2</sup> |
| Rabat-les-Trois-Seigneurs    | 379       | 27 km <sup>2</sup> | 14 h/km <sup>2</sup>  | 42.5%      | 6.3%         | 20 570 €/an  | 941 €/m <sup>2</sup>   |
| Gourbit                      | 82        | 18 km <sup>2</sup> | 5 h/km <sup>2</sup>   | 32.9%      | 6.1%         | 20 640 €/an  | 1 084 €/m <sup>2</sup> |
| Arignac                      | 719       | 8 km <sup>2</sup>  | 90 h/km <sup>2</sup>  | 44.9%      | 3.8%         | 22 630 €/an  | 1 041 €/m <sup>2</sup> |
| Tarascon-sur-Ariège (1 avis) | 3 085     | 8 km <sup>2</sup>  | 386 h/km <sup>2</sup> | 37.2%      | 6.1%         | 18 950 €/an  | 1 587 €/m <sup>2</sup> |
| Quié                         | 297       | 2 km <sup>2</sup>  | 149 h/km <sup>2</sup> | 40.7%      | 3.7%         | 21 490 €/an  | 1 355 €/m <sup>2</sup> |
| Brassac                      | 633       | 24 km <sup>2</sup> | 26 h/km <sup>2</sup>  | 43.4%      | 5.4%         | 21 560 €/an  | 1 692 €/m <sup>2</sup> |
| Bompas                       | 206       | 2 km <sup>2</sup>  | 103 h/km <sup>2</sup> | 36.4%      | 4.9%         | 21 380 €/an  | 831 €/m <sup>2</sup>   |
| Bénac                        | 173       | 2 km <sup>2</sup>  | 87 h/km <sup>2</sup>  | 40.5%      | 1.2%         | 22 920 €/an  | 1 809 €/m <sup>2</sup> |
| Mercus-Garrabet (1 avis)     | 1 238     | 14 km <sup>2</sup> | 88 h/km <sup>2</sup>  | 46.3%      | 4.5%         | 21 170 €/an  | 1 376 €/m <sup>2</sup> |
| Ganac                        | 759       | 20 km <sup>2</sup> | 38 h/km <sup>2</sup>  | 42.6%      | 5.7%         | 21 980 €/an  | 1 771 €/m <sup>2</sup> |
| Montoulieu (1 avis)          | 415       | 14 km <sup>2</sup> | 30 h/km <sup>2</sup>  | 46.5%      | 2.7%         | 23 330 €/an  | 1 263 €/m <sup>2</sup> |
| Alliat                       | 57        | 3 km <sup>2</sup>  | 19 h/km <sup>2</sup>  | 59.6%      | 15.8%        | NC           | 1 071 €/m <sup>2</sup> |
| Génat                        | 24        | 8 km <sup>2</sup>  | 3 h/km <sup>2</sup>   | 50%        | 0%           | NC           | 1 518 €/m <sup>2</sup> |

bien-dans-ma-ville.fr



# **Vous aimez votre ville ? Notez-la !**

Et faites-nous part de vos remarques constructives



Avec

**BIEN** dans ma **VILLE** 