



Version web

Ville de Saunay

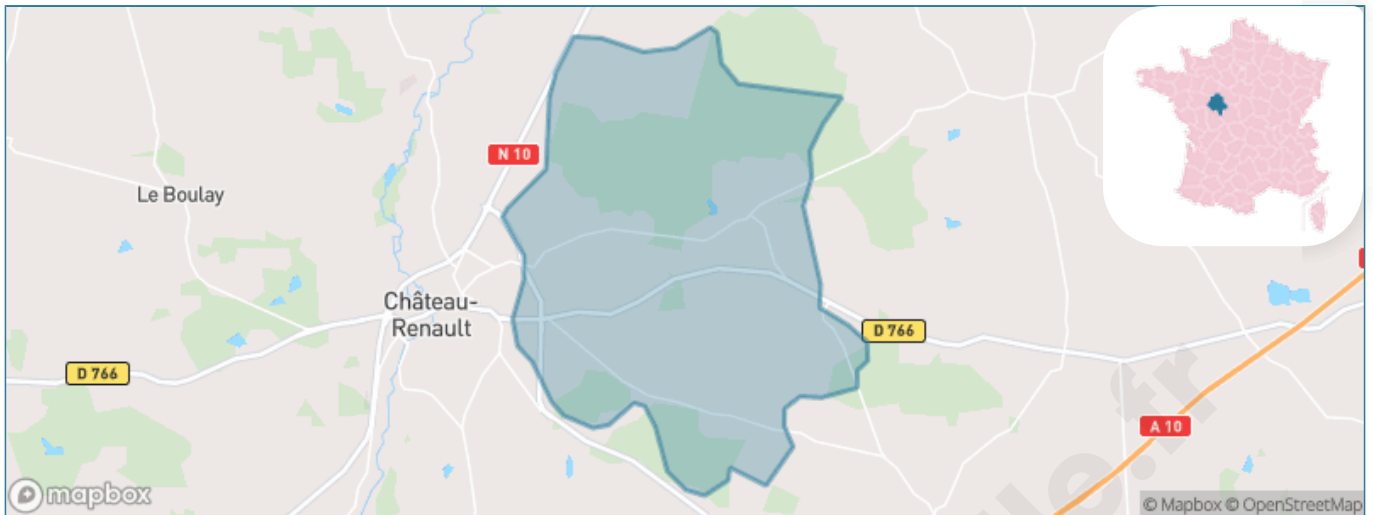
Présenté par

BIEN dans
ma **VILLE** 

Sommaire

Situation géographique	3
Statistiques sur la population	4
Evolution du nombre d'habitants	4
Tranche d'âge	5
0-14 ans	5
15-29 ans	5
30-44 ans	5
45-59 ans	5
60-74 ans	5
75-89 ans	5
90 ans et +	5
Activité professionnelle	5
Agriculteurs	5
Artisans, Commerçants	5
Cadres et sup.	5
Professions intermédiaires	5
Employé	5
Ouvrier	5
Retraité	5
Autres	5
Niveau de diplôme	6
Sans diplôme ou CEP	6
Brevet, BEPC, DNB	6
CAP-BEP ou équivalent	6
BAC ou équivalent	6
BAC+2	6
BAC+3 ou +4	6
BAC+5 ou plus	6
Composition des ménages	6
Couple sans enfant	6
Couple avec enfant(s)	6
Famille monoparentale	6
Colocation / Autre	6
Personnes seules	6
Profils électoraux	7
Premier tour	7
Sécurité	8
Evolution du nombre d'infractions	8
Pour comparer	9
Services à la population	10
Commerce	10
Éducation	10
Villes autour de Saunay	12

Situation géographique



i Informations clés

- **Région** : Centre-Val de Loire
- **Département** : Indre-et-Loire
- **Code postal** : 37110
- **Superficie** : 26 km²



Statistiques sur la population



Nombre d'habitants

640



Age moyen

40 ans



Pop active

52.2%



Taux chômage

5.5%



Pop densité

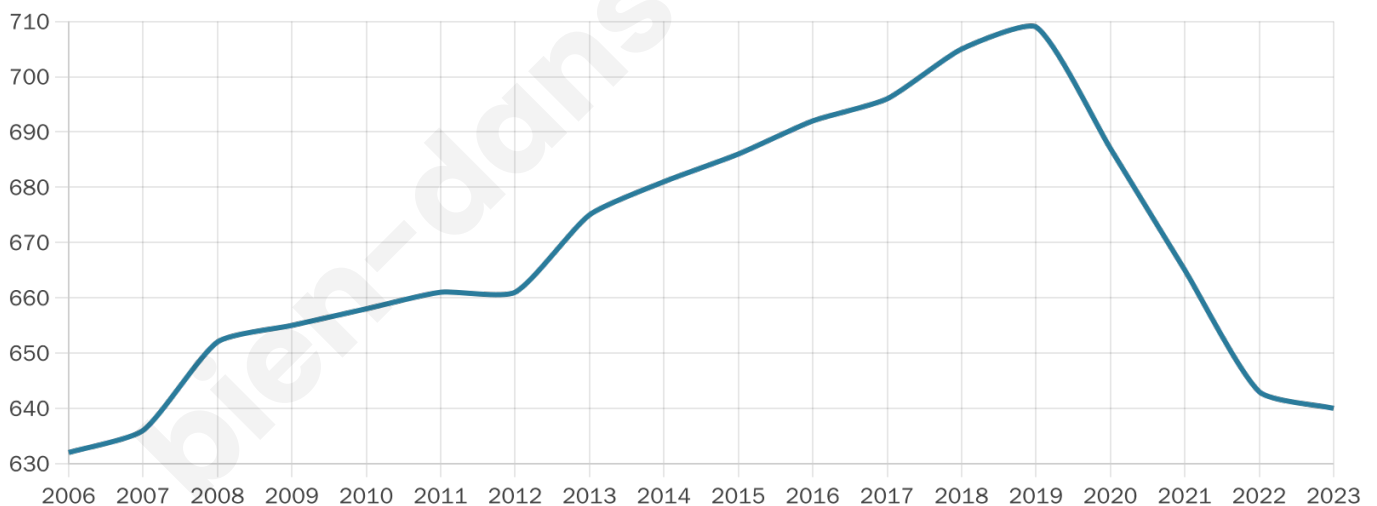
25 h/km²



Revenu moyen

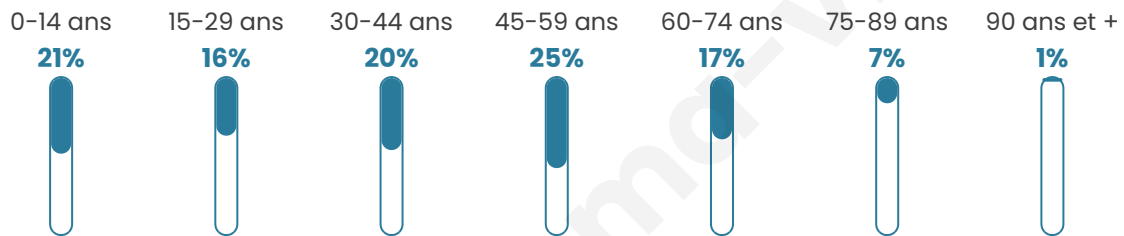
23 220 €/an

Evolution du nombre d'habitants

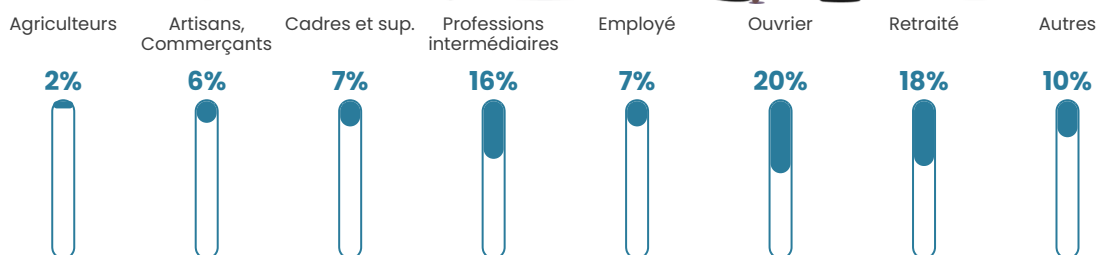


Sources : Institut national de la statistique et des études économiques (insee) selon Les dernières parutions officielles de 2024 portant sur les années 2020, 2021 et 2022.


Tranche d'âge




Activité professionnelle



Niveau de diplôme






Composition des ménages



Profils électoraux

Premier tour

	Marine LE PEN	36.67 %
	Emmanuel MACRON	24.21 %
	Jean-Luc MÉLENCHON	11.00 %
	Nicolas DUPONT-AIGNAN	5.62 %
	Éric ZEMMOUR	5.13 %
	Valérie PÉCRESSE	4.89 %
	Jean LASSALLE	3.18 %
	Yannick JADOT	2.93 %
	Anne HIDALGO	2.69 %
	Philippe POUTOU	1.71 %
	Nathalie ARTHAUD	1.22 %
	Fabien ROUSSEL	0.73 %



512 inscrits

Participation : 82.03%

Votes blancs : 1.43%

Votes nuls : 1.19%

Second tour

	Emmanuel MACRON	42,49 %
	Marine LE PEN	57,51 %

514 inscrits

Participation : 82.3%

Votes blancs : 5.91%

Votes nuls : 1.18%

Sécurité



Agressions physiques / sexuelles

0



Cambriolages

0



Vols / dégradations

0



Stupéfiants

0

Evolution du nombre d'infractions



Pour comparer

(en proportion du nombre d'habitants)



Sources : Bases statistiques communale, départementale et régionale de la délinquance enregistrée par la police et la gendarmerie nationales selon les dernières parutions officielles de 2025 portant sur l'année 2024 ([data.gouv](https://data.gouv.fr)).

Agressions physiques / sexuelles : Violences sexuelles, coups et blessures volontaires intrafamiliaux, coups et blessures volontaires, autres coups, blessures volontaires et vols violents sans arme.

Cambriolages : Cambriolages de logements.

Vols : Vols avec armes, vols d'accessoires sur véhicules, vols dans les véhicules, vols de véhicules, vols sans violence contre des personnes, destructions, dégradations volontaires et escroqueries.

Stupéfiants : Trafic de stupéfiants dont (AFD) et usage de stupéfiants.

Services à la population



Commerce

Hypermarché	X Château-Renault 5km
Supermarché	X Château-Renault 4km
Superette	X Château-Renault 5km
Boulangerie	X Château-Renault 4km
Boucherie	X Château-Renault 4km
Restaurant	X Château-Renault 4km
Garage	X Château-Renault 3km
Station-service	X Château-Renault 4km
Banque	X Château-Renault 4km
La poste	X Château-Renault 4km
Coiffeur	X Château-Renault 3km
Tabac	X Château-Renault 4km
Bars / discothèque	X Château-Renault 4km
Bibliothèque	X Crotelles 12km
Cinéma	X Château-Renault 4km
Vétérinaire	X Château-Renault 4km



Santé

Pharmacie	X Château-Renault 4km
Hôpital	X Château-Renault 4km
Laboratoire d'analyses médicales	X Château-Renault 5km
Etablissement pour handicapé	X Château-Renault 4km
EHPA	X Auzouer-en-Touraine 4km
Médecin	X Château-Renault 5km
Dentiste	X Château-Renault 5km
Chirurgien	X Amboise 22km
Dermatologue	X Saint-Amand-Longpré 11km
Anesthésiste	X Saint-Ouen-les-Vignes 15km
Gastro-entérologue	X Vendôme 23km
Gynécologue	X Amboise 21km
Cancérologue	X La Chaussée-Saint-Victor 28km
Neurologue	X Blois 25km
Ophtalmologue	X Saint-Amand-Longpré 11km
ORL	X Vendôme 23km
Cardiologue	X Château-Renault 4km
Pédiatre	X Amboise 21km
Pneumologue	X Vendôme 23km
Psychologue	X Montoire-sur-le-Loir 18km
Radiologue	X Amboise 21km
Rhumatologue	X Amboise 21km
Sage-femme	X Château-Renault 5km



Éducation

Crèche	X Château-Renault 4km
Ecole maternelle Public	X Château-Renault 4km
Ecole maternelle Privé	X Céré-la-Ronde 41km
Ecole primaire Public	1
Ecole primaire Privé	X Authon 8km

Collège Public	X <u>Château-Renault</u> 4km
Collège Privé	X <u>Montoire-sur-le-Loir</u> 19km
Lycée Public	X <u>Château-Renault</u> 5km
Lycée Privé	X <u>Montoire-sur-le-Loir</u> 19km

Sources : Base Sirene des entreprises et de leurs établissements selon les dernières parutions officielles de 2025 portant sur l'année 2024 ([data.gouv](#)). Liste, localisation et tarifs des professionnels de santé selon les dernières parutions officielles de 2025 portant sur l'année 2024 ([opendatasoft](#)) et FINESS Extraction du Fichier des établissements selon les dernières parutions officielles de 2025 portant sur l'année 2024 ([data.gouv](#)). Adresse et géolocalisation des établissements d'enseignement du premier et second degrés selon les dernières parutions officielles de 2025 portant sur l'année 2024 ([data.education.gouv](#))

bien-dans-ma-ville.fr

Villes autour de Saunay

Ville	Habitants	Superficie	Pop densité	Pop active	Taux chômage	Revenu moyen	Prix immobilier
Château-Renault (10 avis)	4 392	3 km ²	1 464 h/km ²	46%	5.9%	19 390 €/an	1 149 €/m ²
Villeporcher (1 avis)	146	12 km ²	12 h/km ²	52.1%	4.8%	22 910 €/an	787 €/m ²
Neuville-sur-Brenne	872	6 km ²	145 h/km ²	49.2%	2.4%	23 010 €/an	1 380 €/m ²
Morand	351	14 km ²	25 h/km ²	50.7%	3.4%	25 060 €/an	1 386 €/m ²
Saint-Cyr-du-Gault	173	26 km ²	7 h/km ²	48%	2.3%	24 740 €/an	386 €/m ²
Saint-Nicolas-des-Motets	238	12 km ²	20 h/km ²	53.4%	4.6%	22 180 €/an	1 750 €/m ²
Villechauve	256	11 km ²	23 h/km ²	50.4%	3.1%	23 750 €/an	1 204 €/m ²
Auzouer-en-Touraine	2 159	34 km ²	64 h/km ²	44.4%	3.3%	23 310 €/an	1 530 €/m ²
Authon	753	32 km ²	24 h/km ²	50.6%	3.9%	21 410 €/an	1 254 €/m ²
Saint-Étienne-des-Guérets	115	11 km ²	10 h/km ²	51.3%	0.9%	24 490 €/an	508 €/m ²
Bono (1 avis)	2 608	6 km ²	435 h/km ²	41.7%	3.4%	25 000 €/an	3 030 €/m ²
Autrèche (1 avis)	419	20 km ²	21 h/km ²	48.7%	2.1%	23 070 €/an	1 495 €/m ²
Le Boulay (1 avis)	810	20 km ²	41 h/km ²	46.4%	3.5%	22 720 €/an	1 569 €/m ²
Saint-Gourgon	96	10 km ²	10 h/km ²	53.1%	1%	22 680 €/an	1 537 €/m ²
Villedômer (3 avis)	1 290	35 km ²	37 h/km ²	46.4%	4.4%	23 540 €/an	1 434 €/m ²

bien-dans-ma-ville.fr



Vous aimez votre ville ? Notez-la !

Et faites-nous part de vos remarques constructives



Avec

BIEN dans ma **VILLE** 