



Version web

# Ville de Saumane

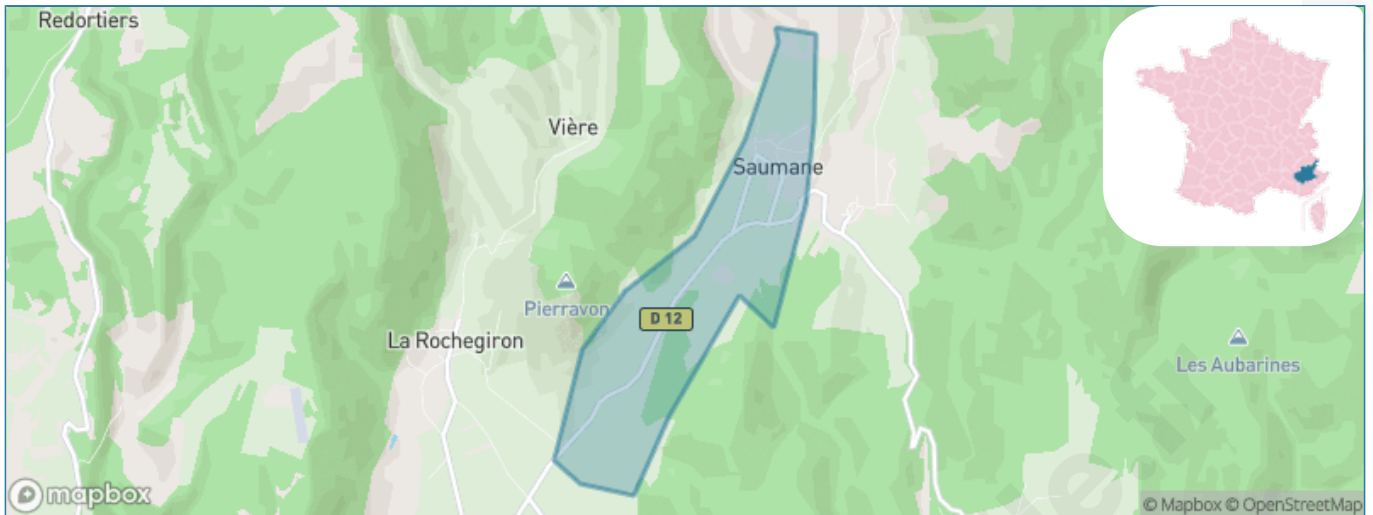
Présenté par



# Sommaire

Situation géographique .....	3
Statistiques sur la population .....	4
Evolution du nombre d'habitants .....	4
Tranche d'âge .....	5
0-14 ans .....	5
15-29 ans .....	5
30-44 ans .....	5
45-59 ans .....	5
60-74 ans .....	5
75-89 ans .....	5
90 ans et + .....	5
Activité professionnelle .....	5
Agriculteurs .....	5
Artisans, Commerçants .....	5
Cadres et sup. ....	5
Professions intermédiaires .....	5
Employé .....	5
Ouvrier .....	5
Retraité .....	5
Autres .....	5
Niveau de diplôme .....	6
Sans diplôme ou CEP .....	6
Brevet, BEPC, DNB .....	6
CAP-BEP ou équivalent .....	6
BAC ou équivalent .....	6
BAC+2 .....	6
BAC+3 ou +4 .....	6
BAC+5 ou plus .....	6
Composition des ménages .....	6
Couple sans enfant .....	6
Couple avec enfant(s) .....	6
Famille monoparentale .....	6
Colocation / Autre .....	6
Personnes seules .....	6
Profils électoraux .....	7
Premier tour .....	7
Sécurité .....	9
Evolution du nombre d'infractions .....	9
Pour comparer .....	10
Services à la population .....	11
Commerce .....	11
Éducation .....	11
Villes autour de Saumane .....	12

# Situation géographique



## i Informations clés

- **Région** : Provence-Alpes-Côte d'Azur
- **Département** : Alpes-de-Haute-Provence
- **Code postal** : 04150
- **Superficie** : 3 km<sup>2</sup>



# Statistiques sur la population



Nombre d'habitants

**130**



Age moyen

**54 ans**



Pop active

**36.9%**



Taux chômage

**11.6%**



Pop densité

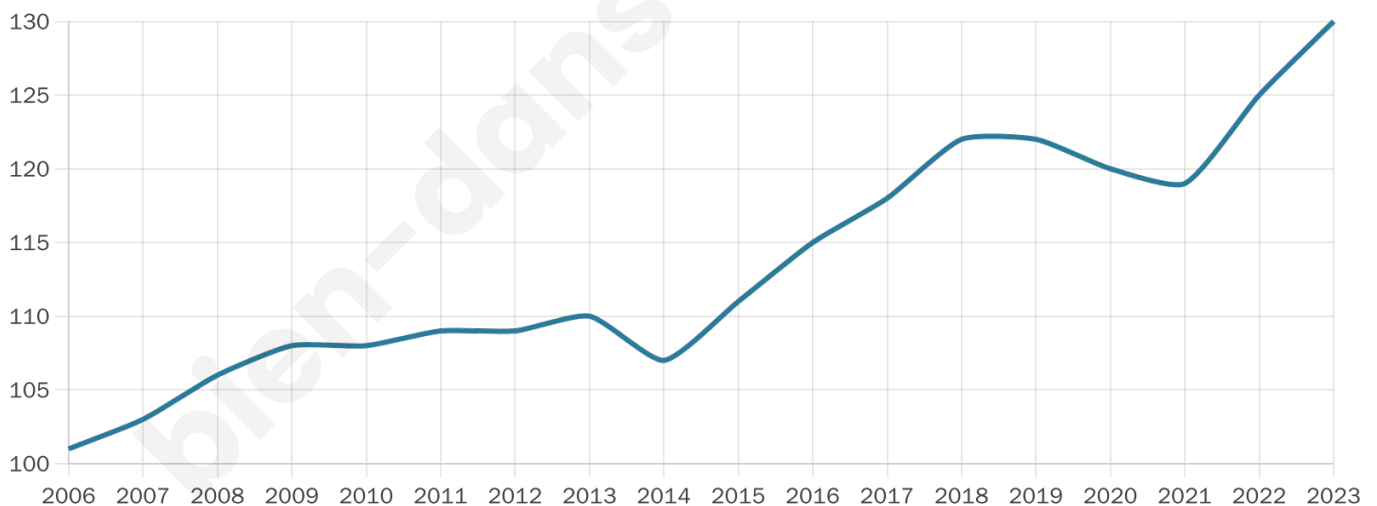
**43 h/km<sup>2</sup>**



Revenu moyen

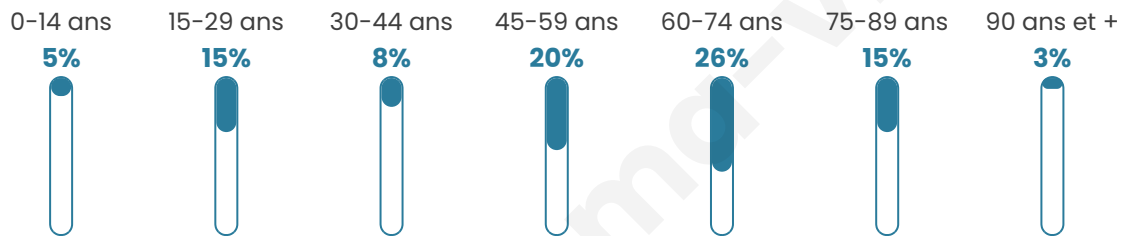
**21 070 €/an**

## Evolution du nombre d'habitants

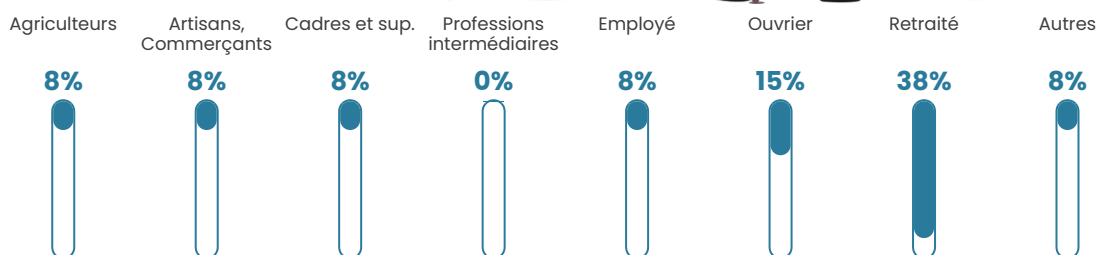


Sources : Institut national de la statistique et des études économiques (insee) selon Les dernières parutions officielles de 2024 portant sur les années 2020, 2021 et 2022.


## Tranche d'âge



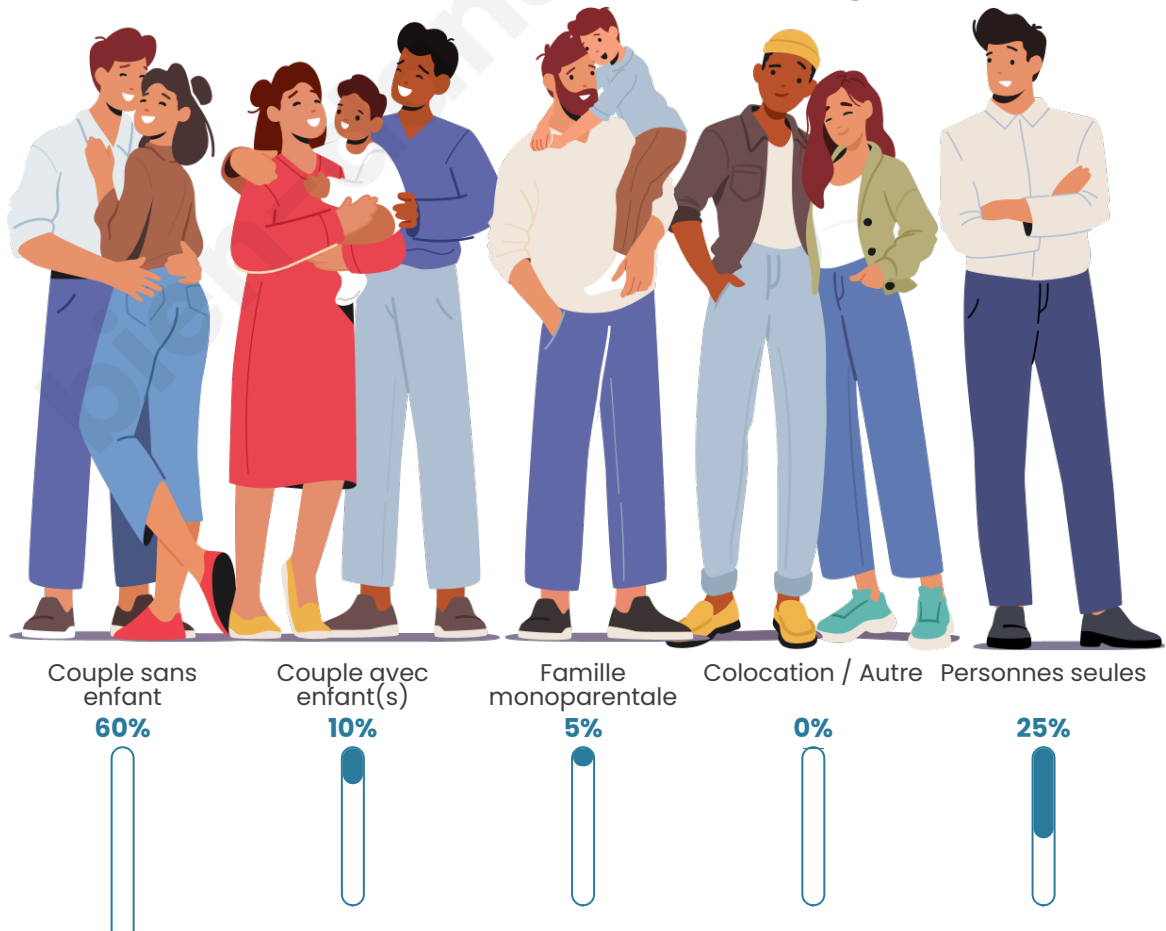
## Activité professionnelle



## Niveau de diplôme



## Composition des ménages





## Profils électoraux

### Premier tour

	Jean-Luc MÉLENCHON	28.87 %
	Marine LE PEN	26.80 %
	Emmanuel MACRON	19.59 %
	Valérie PÉCRESSE	7.22 %
	Jean LASSALLE	5.15 %
	Fabien ROUSSEL	3.09 %
	Éric ZEMMOUR	3.09 %
	Yannick JADOT	2.06 %
	Nicolas DUPONT- AIGNAN	2.06 %
	Anne HIDALGO	1.03 %
	Philippe POUTOU	1.03 %
	Nathalie ARTHAUD	0.00 %

**121 inscrits**

Participation : 80.17%

Votes blancs : 0.00%

Votes nuls : 0.00%

**Second tour**Emmanuel  
MACRON

54,22 %



Marine LE PEN

45,78 %

**121 inscrits**

Participation : 79.34%

Votes blancs : 11.46%

Votes nuls : 2.08%

bien-dans-ma-ville.fr

# Sécurité



Agressions physiques / sexuelles

0



Cambriolages

0



Vols / dégradations

0



Stupéfiants

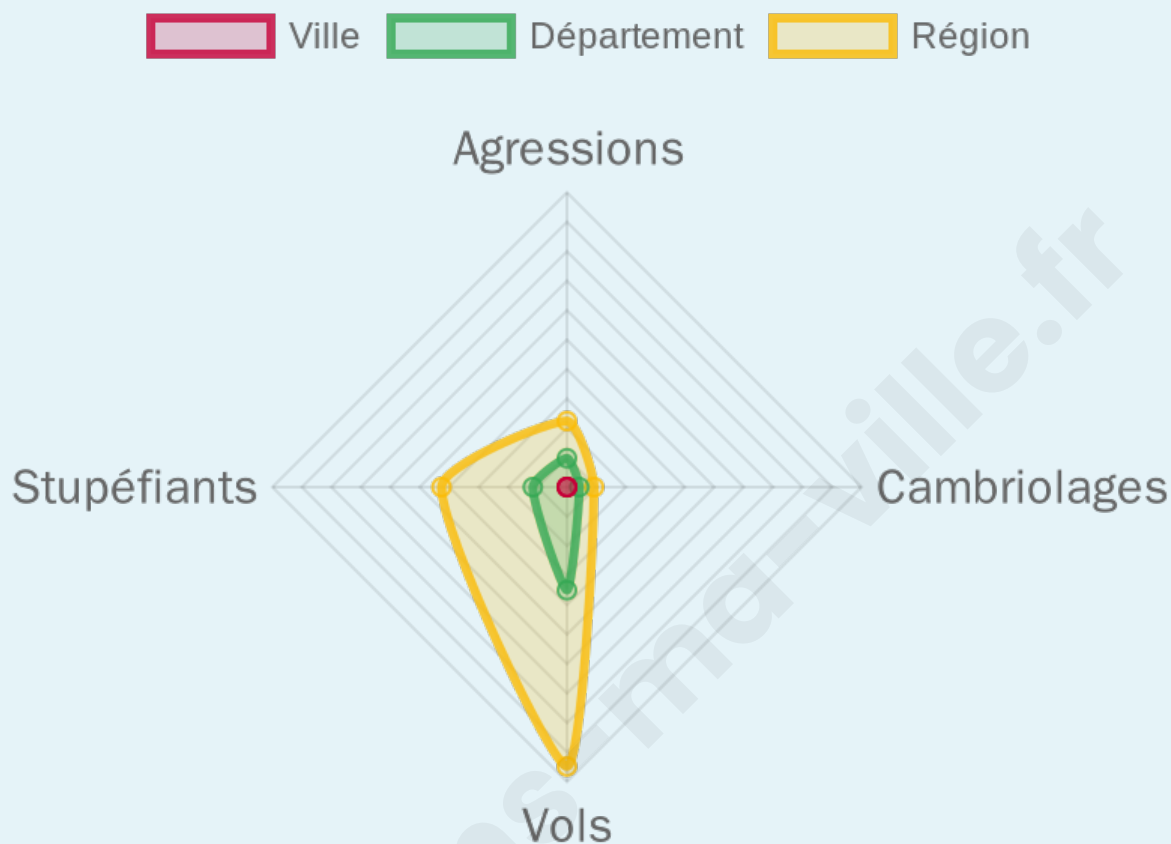
0

## Evolution du nombre d'infractions



## Pour comparer

(en proportion du nombre d'habitants)



Sources : Bases statistiques communale, départementale et régionale de la délinquance enregistrée par la police et la gendarmerie nationales selon les dernières parutions officielles de 2025 portant sur l'année 2024 ([data.gouv](https://data.gouv.fr)).

Agressions physiques / sexuelles : Violences sexuelles, coups et blessures volontaires intrafamiliaux, coups et blessures volontaires, autres coups, blessures volontaires et vols violents sans arme.

Cambriolages : Cambriolages de logements.

Vols : Vols avec armes, vols d'accessoires sur véhicules, vols dans les véhicules, vols de véhicules, vols sans violence contre des personnes, destructions, dégradations volontaires et escroqueries.

Stupéfiants : Trafic de stupéfiants dont (AFD) et usage de stupéfiants.

# Services à la population



## Commerce

Hypermarché	X <a href="#">Sisteron</a> 25km
Supermarché	X <a href="#">Forcalquier</a> 16km
Superette	X <a href="#">Banon</a> 6km
Boulangerie	X <a href="#">Banon</a> 7km
Boucherie	X <a href="#">Banon</a> 7km
Restaurant	1
Garage	X <a href="#">Banon</a> 7km
Station-service	X <a href="#">Forcalquier</a> 15km
Banque	X <a href="#">Saint-Étienne-les- Orgues</a> 9km
La poste	X <a href="#">Forcalquier</a> 16km
Coiffeur	X <a href="#">L'Hospitalet</a> 1km
Tabac	X <a href="#">Saint-Étienne-les- Orgues</a> 9km
Bars / discothèque	X <a href="#">Lardiers</a> 4km
Bibliothèque	X <a href="#">Ongles</a> 8km
Cinéma	X <a href="#">Forcalquier</a> 16km
Vétérinaire	X <a href="#">Forcalquier</a> 16km



## Santé

Pharmacie	X <a href="#">Banon</a> 7km
Hôpital	X <a href="#">Forcalquier</a> 16km
Laboratoire d'analyses médicales	X <a href="#">Forcalquier</a> 16km
Etablissement pour handicapé	X <a href="#">Revest-du-Bion</a> 10km
EHPA	X <a href="#">Banon</a> 5km
Médecin	X <a href="#">Banon</a> 7km
Dentiste	X <a href="#">Saint-Étienne-les- Orgues</a> 9km
Chirurgien	X <a href="#">Volonne</a> 26km
Dermatologue	X <a href="#">Oraison</a> 27km
Anesthésiste	X <a href="#">Oraison</a> 27km
Gastro-entérologue	X <a href="#">Oraison</a> 27km
Gynécologue	X <a href="#">Oraison</a> 27km
Cancérologue	X <a href="#">Manosque</a> 29km
Neurologue	X <a href="#">Oraison</a> 27km
Ophtalmologue	X <a href="#">Forcalquier</a> 16km
ORL	X <a href="#">Sisteron</a> 24km
Cardiologue	X <a href="#">Sisteron</a> 24km
Pédiatre	X <a href="#">Forcalquier</a> 16km
Pneumologue	X <a href="#">Oraison</a> 27km
Psychologue	X <a href="#">Lurs</a> 21km
Radiologue	X <a href="#">Oraison</a> 27km
Rhumatologue	X <a href="#">Sisteron</a> 25km
Sage-femme	X <a href="#">Noyers-sur-Jabron</a> 15km



## Éducation

Crèche	X <a href="#">Revest-du-Bion</a> 11km
Ecole maternelle Public	X <a href="#">Forcalquier</a> 16km
Ecole maternelle Privé	X <a href="#">Vaison-la-Romaine</a> 51km
Ecole primaire Public	X <a href="#">Banon</a> 7km
Ecole primaire Privé	X <a href="#">Éourres</a> 15km
Collège Public	X <a href="#">Banon</a> 7km
Collège Privé	X <a href="#">Noyers-sur-Jabron</a> 15km
Lycée Public	X <a href="#">Sisteron</a> 24km
Lycée Privé	X <a href="#">Manosque</a> 30km

Sources : Base Sirene des entreprises et de leurs établissements selon les dernières parutions officielles de 2025 portant sur l'année 2024 ([data.gouv](#)). Liste, localisation et tarifs des professionnels de santé selon les dernières parutions officielles de 2025 portant sur l'année 2024 ([opendatasoft](#)) et FINISS Extraction du Fichier des établissements selon les dernières parutions officielles de 2025 portant sur l'année 2024 ([data.gouv](#)). Adresse et géolocalisation des établissements d'enseignement du premier et second degrés selon les dernières parutions officielles de 2025 portant sur l'année 2024 ([data.education.gouv](#))

## Villes autour de Saumane

Ville	Habitants	Superficie	Pop densité	Pop active	Taux chômage	Revenu moyen	Prix immobilier
L'Hospitalet	99	19 km <sup>2</sup>	5 h/km <sup>2</sup>	31.3%	2%	NC	1 847 €/m <sup>2</sup>
Redortiers	88	45 km <sup>2</sup>	2 h/km <sup>2</sup>	42%	2.3%	NC	2 360 €/m <sup>2</sup>
La Rochegiron	109	30 km <sup>2</sup>	4 h/km <sup>2</sup>	38.5%	3.7%	NC	3 571 €/m <sup>2</sup>
Lardiers	143	30 km <sup>2</sup>	5 h/km <sup>2</sup>	38.5%	7.7%	16 780 €/an	1 528 €/m <sup>2</sup>
Ongles	358	31 km <sup>2</sup>	12 h/km <sup>2</sup>	42.7%	5.3%	21 230 €/an	2 793 €/m <sup>2</sup>
Banon	1 072	39 km <sup>2</sup>	27 h/km <sup>2</sup>	38.8%	4.9%	19 910 €/an	2 308 €/m <sup>2</sup>
Châteauneuf-Miravail	76	19 km <sup>2</sup>	4 h/km <sup>2</sup>	35.5%	2.6%	NC	1 824 €/m <sup>2</sup>
Saint-Étienne-les-Orgues (5 avis)	1 286	48 km <sup>2</sup>	27 h/km <sup>2</sup>	37.4%	7%	20 660 €/an	2 035 €/m <sup>2</sup>
Montsalier	167	23 km <sup>2</sup>	7 h/km <sup>2</sup>	35.9%	5.4%	21 960 €/an	2 478 €/m <sup>2</sup>
Saint-Vincent-sur-Jabron	167	30 km <sup>2</sup>	6 h/km <sup>2</sup>	48.5%	4.2%	21 690 €/an	2 662 €/m <sup>2</sup>
Revest-du-Bion	480	43 km <sup>2</sup>	11 h/km <sup>2</sup>	47.7%	4.6%	20 790 €/an	1 323 €/m <sup>2</sup>
Curel	65	10 km <sup>2</sup>	7 h/km <sup>2</sup>	43.1%	6.2%	NC	4 110 €/m <sup>2</sup>
Les Omergues	135	34 km <sup>2</sup>	4 h/km <sup>2</sup>	33.3%	6.7%	23 990 €/an	689 €/m <sup>2</sup>
Montfroc	100	14 km <sup>2</sup>	7 h/km <sup>2</sup>	33%	8%	NC	1 991 €/m <sup>2</sup>
Limans	385	21 km <sup>2</sup>	18 h/km <sup>2</sup>	43.1%	5.2%	18 550 €/an	2 018 €/m <sup>2</sup>

bien-dans-ma-ville.fr



# **Vous aimez votre ville ? Notez-la !**

Et faites-nous part de vos remarques constructives



Avec

**BIEN** dans ma **VILLE** 