



Version web

# Ville de Saulzais-le-Potier

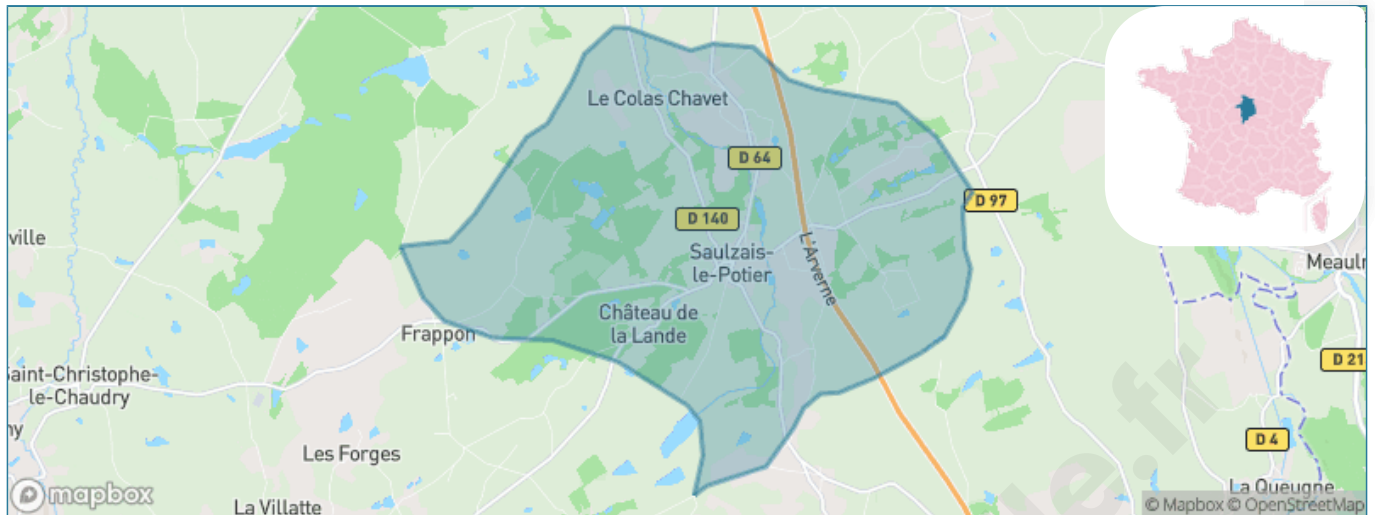
Présenté par

**BIEN** dans  
ma **VILLE** 

# Sommaire

Situation géographique .....	3
Statistiques sur la population .....	4
Evolution du nombre d'habitants .....	4
Tranche d'âge .....	5
0-14 ans .....	5
15-29 ans .....	5
30-44 ans .....	5
45-59 ans .....	5
60-74 ans .....	5
75-89 ans .....	5
90 ans et + .....	5
Activité professionnelle .....	5
Agriculteurs .....	5
Artisans, Commerçants .....	5
Cadres et sup. ....	5
Professions intermédiaires .....	5
Employé .....	5
Ouvrier .....	5
Retraité .....	5
Autres .....	5
Niveau de diplôme .....	6
Sans diplôme ou CEP .....	6
Brevet, BEPC, DNB .....	6
CAP-BEP ou équivalent .....	6
BAC ou équivalent .....	6
BAC+2 .....	6
BAC+3 ou +4 .....	6
BAC+5 ou plus .....	6
Composition des ménages .....	6
Couple sans enfant .....	6
Couple avec enfant(s) .....	6
Famille monoparentale .....	6
Colocation / Autre .....	6
Personnes seules .....	6
Profils électoraux .....	7
Premier tour .....	7
Sécurité .....	8
Evolution du nombre d'infractions .....	8
Pour comparer .....	9
Services à la population .....	10
Commerce .....	10
Éducation .....	10
Villes autour de Saulzais-le-Potier .....	11

# Situation géographique



## i Informations clés

- **Région** : Centre-Val de Loire
- **Département** : Cher
- **Code postal** : 18360
- **Superficie** : 32 km<sup>2</sup>



# Statistiques sur la population



Nombre d'habitants

**472**



Age moyen

**47 ans**



Pop active

**42.4%**



Taux chômage

**9.2%**



Pop densité

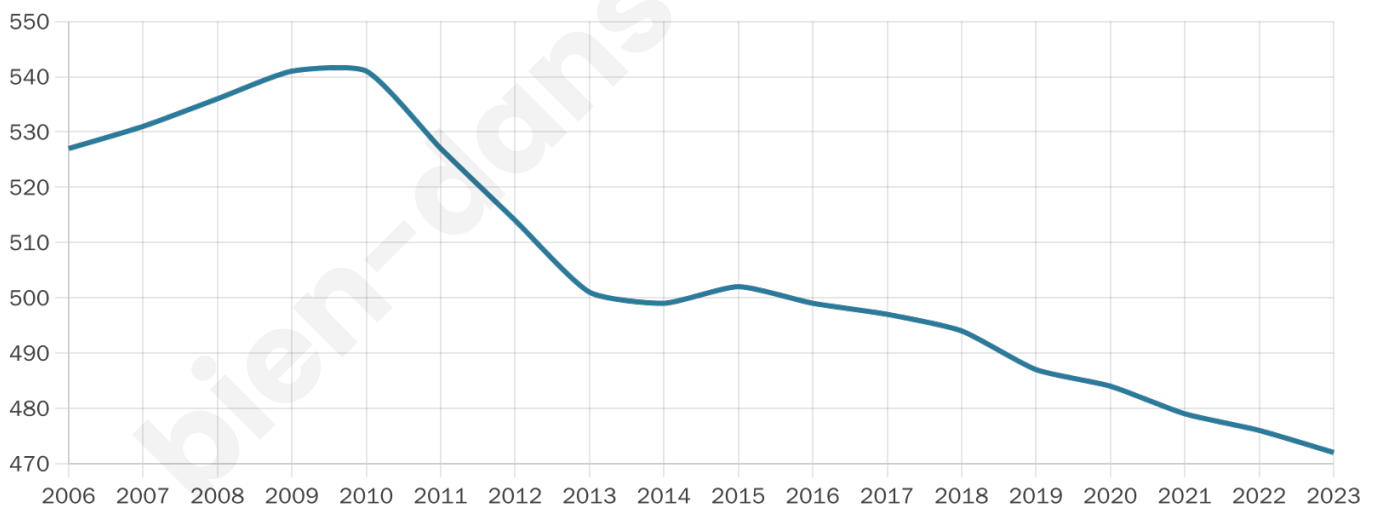
**15 h/km<sup>2</sup>**



Revenu moyen

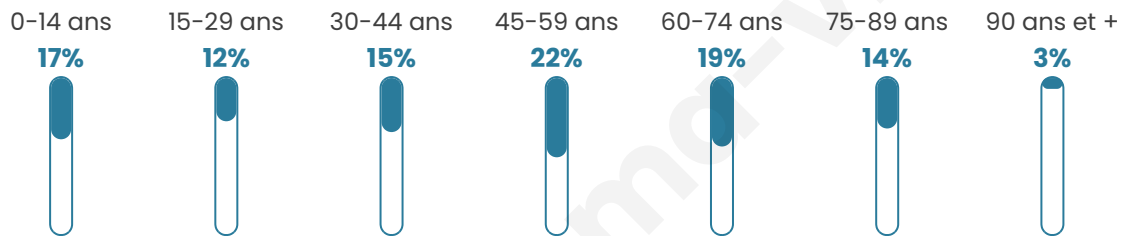
**20 210 €/an**

## Evolution du nombre d'habitants

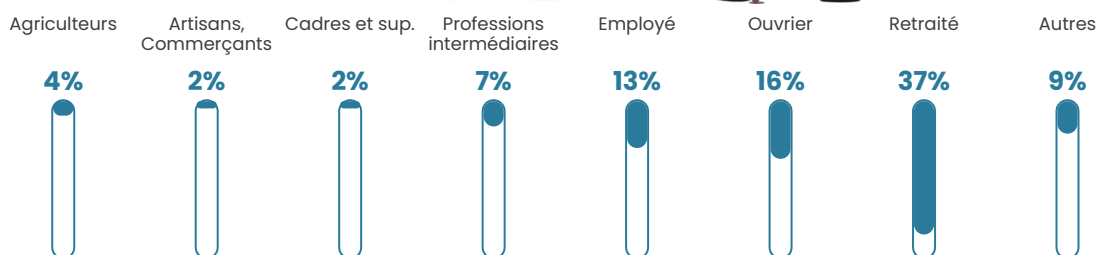


Sources : Institut national de la statistique et des études économiques (insee) selon Les dernières parutions officielles de 2024 portant sur les années 2020, 2021 et 2022.


## Tranche d'âge




## Activité professionnelle



## Niveau de diplôme




## Composition des ménages



# Profils électoraux

## Premier tour

	Marine LE PEN	31.64 %
	Emmanuel MACRON	30.08 %
	Jean-Luc MÉLENCHON	10.16 %
	Éric ZEMMOUR	7.81 %
	Jean LASSALLE	4.69 %
	Valérie PÉCRESSE	4.69 %
	Nicolas DUPONT-AIGNAN	4.30 %
	Nathalie ARTHAUD	1.56 %
	Fabien ROUSSEL	1.56 %
	Philippe POUTOU	1.56 %
	Anne HIDALGO	1.17 %
	Yannick JADOT	0.78 %



### 332 inscrits

Participation : 78.31%

Votes blancs : 1.15%

Votes nuls : 0.38%

## Second tour

	Emmanuel MACRON	51,43 %
	Marine LE PEN	48,57 %

### 332 inscrits

Participation : 78.01%

Votes blancs : 4.25%

Votes nuls : 1.16%

# Sécurité



Agressions physiques / sexuelles

0



Cambriolages

0



Vols / dégradations

0



Stupéfiants

0

## Evolution du nombre d'infractions



## Pour comparer

(en proportion du nombre d'habitants)

■ Ville ■ Département ■ Région



Sources : Bases statistiques communale, départementale et régionale de la délinquance enregistrée par la police et la gendarmerie nationales selon les dernières parutions officielles de 2025 portant sur l'année 2024 ([data.gouv](https://data.gouv.fr)).

Agressions physiques / sexuelles : Violences sexuelles, coups et blessures volontaires intrafamiliaux, coups et blessures volontaires, autres coups, blessures volontaires et vols violents sans arme.

Cambriolages : Cambriolages de logements.

Vols : Vols avec armes, vols d'accessoires sur véhicules, vols dans les véhicules, vols de véhicules, vols sans violence contre des personnes, destructions, dégradations volontaires et escroqueries.

Stupéfiants : Trafic de stupéfiants dont (AFD) et usage de stupéfiants.

# Services à la population



## Commerce

Hypermarché	X <u>Saint-Amand-Montrond</u> 14km
Supermarché	X <u>Vallon-en-Sully</u> 12km
Superette	1
Boulangerie	X <u>Urçay</u> 8km
Boucherie	X <u>Saint-Amand-Montrond</u> 14km
Restaurant	X <u>Faverdines</u> 5km
Garage	X <u>La Perche</u> 7km
Station-service	X <u>Vallon-en-Sully</u> 11km
Banque	X <u>Vallon-en-Sully</u> 11km
La poste	X <u>Épineuil-le-Fleuriel</u> 8km
Coiffeur	X <u>La Celette</u> 5km
Tabac	X <u>Culan</u> 13km
Bars / discothèque	1
Bibliothèque	X <u>Saint-Amand-Montrond</u> 13km
Cinéma	X <u>Saint-Amand-Montrond</u> 14km
Vétérinaire	X <u>Vallon-en-Sully</u> 12km



## Santé

Pharmacie	X <u>Meaulne-Vitray</u> 9km
Hôpital	X <u>Saint-Amand-Montrond</u> 14km
Laboratoire d'analyses médicales	X <u>Saint-Amand-Montrond</u> 14km
Etablissement pour handicapé	1
EHPA	1
Médecin	X <u>Culan</u> 13km
Dentiste	X <u>Vallon-en-Sully</u> 11km
Chirurgien	X <u>Saint-Amand-Montrond</u> 14km
Dermatologue	X <u>Saint-Amand-Montrond</u> 14km
Anesthésiste	X <u>Désertines</u> 30km
Gastro-entérologue	X <u>Montluçon</u> 30km
Gynécologue	X <u>Montluçon</u> 30km
Cancérologue	X <u>Saint-Doulchard</u> 57km
Neurologue	X <u>Montluçon</u> 30km
Ophtalmologue	X <u>Saint-Amand-Montrond</u> 14km
ORL	X <u>Estivareilles</u> 21km
Cardiologue	X <u>Saint-Amand-Montrond</u> 14km
Pédiatre	X <u>Saint-Doulchard</u> 57km
Pneumologue	X <u>Désertines</u> 30km
Psychologue	X <u>Saint-Amand-Montrond</u> 13km
Radiologue	X <u>Montluçon</u> 30km
Rhumatologue	X <u>Montluçon</u> 28km
Sage-femme	X <u>Désertines</u> 29km



## Éducation

Crèche	X <u>Épineuil-le-Fleuriel</u> 8km
Ecole maternelle Public	X <u>Saint-Georges-de-Poisieux</u> 10km
Ecole maternelle Privé	X <u>Bourges</u> 53km
Ecole primaire Public	1
Ecole primaire Privé	X <u>Saint-Amand-Montrond</u> 13km
Collège Public	X <u>Vallon-en-Sully</u> 11km
Collège Privé	X <u>Montluçon</u> 30km
Lycée Public	X <u>Saint-Amand-Montrond</u> 15km
Lycée Privé	X <u>Montluçon</u> 30km

Sources : Base Sirene des entreprises et de leurs établissements selon les dernières parutions officielles de 2025 portant sur l'année 2024 ([data.gouv](https://data.gouv.fr)). Liste, localisation et tarifs des professionnels de santé selon les dernières parutions officielles de 2025 portant sur l'année 2024 ([opendatasoft](https://opendatasoft.com)) et FINISS Extraction du Fichier des établissements selon les dernières parutions officielles de 2025 portant sur l'année 2024 ([data.gouv](https://data.gouv.fr)). Adresse et géolocalisation des établissements d'enseignement du premier et second degrés selon les dernières parutions officielles de 2025 portant sur l'année 2024 ([data.education.gouv](https://data.education.gouv.fr))

## Villes autour de Saulzais-le-Potier

Ville	Habitants	Superficie	Pop densité	Pop active	Taux chômage	Revenu moyen	Prix immobilier
La Celette (1 avis)	205	24 km <sup>2</sup>	9 h/km <sup>2</sup>	47.3%	3.4%	21 910 €/an	924 €/m <sup>2</sup>
Faverdines	135	18 km <sup>2</sup>	8 h/km <sup>2</sup>	48.1%	3.7%	22 090 €/an	945 €/m <sup>2</sup>
La Perche (1 avis)	205	10 km <sup>2</sup>	21 h/km <sup>2</sup>	42.9%	3.9%	20 640 €/an	683 €/m <sup>2</sup>
Saint-Vitte	117	16 km <sup>2</sup>	7 h/km <sup>2</sup>	51.3%	8.5%	19 080 €/an	630 €/m <sup>2</sup>
Ainay-le-Vieil	189	13 km <sup>2</sup>	15 h/km <sup>2</sup>	45.5%	7.4%	19 790 €/an	1 158 €/m <sup>2</sup>
Épineuil-le-Fleuriel	436	41 km <sup>2</sup>	11 h/km <sup>2</sup>	42.2%	6.7%	20 140 €/an	835 €/m <sup>2</sup>
Urçay (2 avis)	296	12 km <sup>2</sup>	25 h/km <sup>2</sup>	43.2%	8.1%	20 720 €/an	873 €/m <sup>2</sup>
Meaulne-Vitray (1 avis)	906	50 km <sup>2</sup>	18 h/km <sup>2</sup>	42.5%	3.9%	21 490 €/an	1 290 €/m <sup>2</sup>
Vesdun	540	48 km <sup>2</sup>	11 h/km <sup>2</sup>	39.4%	3.1%	18 780 €/an	766 €/m <sup>2</sup>
Lételon	93	6 km <sup>2</sup>	16 h/km <sup>2</sup>	51.6%	8.6%	NC	385 €/m <sup>2</sup>
Saint-Georges-de-Poisieux (1 avis)	430	15 km <sup>2</sup>	29 h/km <sup>2</sup>	50%	4.7%	23 940 €/an	880 €/m <sup>2</sup>
La Groutte	115	2 km <sup>2</sup>	58 h/km <sup>2</sup>	49.6%	6.1%	24 530 €/an	643 €/m <sup>2</sup>
Saint-Christophe-le-Chaudry	95	17 km <sup>2</sup>	6 h/km <sup>2</sup>	51.6%	9.5%	NC	733 €/m <sup>2</sup>
Loye-sur-Arnon	305	34 km <sup>2</sup>	9 h/km <sup>2</sup>	37%	4.6%	20 160 €/an	864 €/m <sup>2</sup>
Arcomps	280	20 km <sup>2</sup>	14 h/km <sup>2</sup>	47.1%	7.1%	20 650 €/an	1 199 €/m <sup>2</sup>

bien-dans-ma-ville.fr



# **Vous aimez votre ville ? Notez-la !**

Et faites-nous part de vos remarques constructives



Avec

**BIEN** dans ma **VILLE** 