



Version web

# Ville de Saulx-les-Chartreux

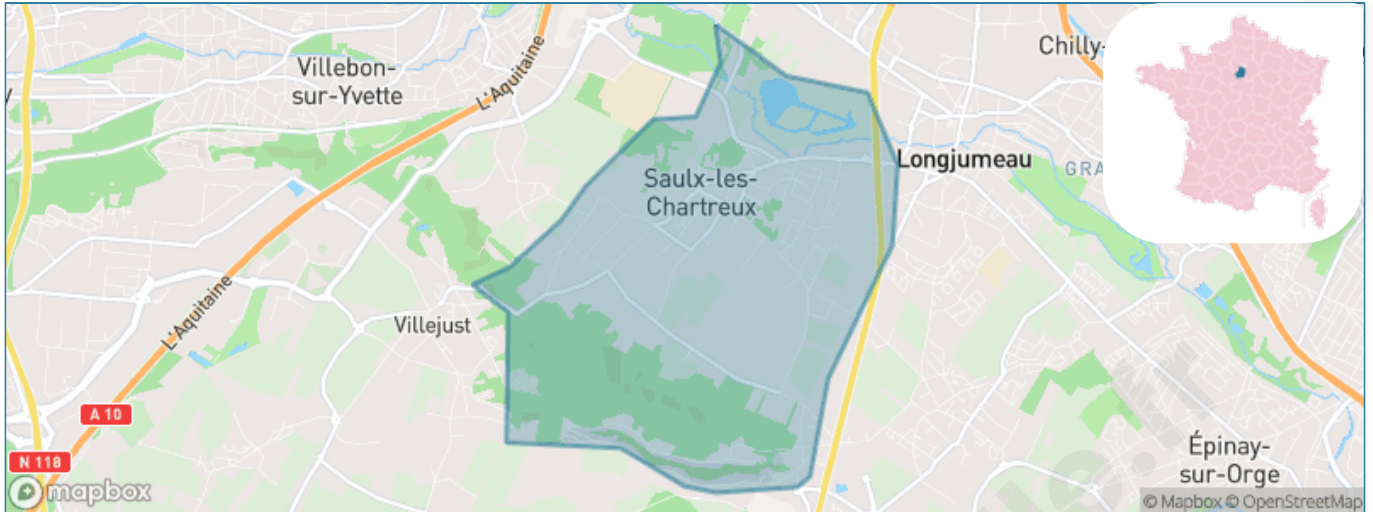
Présenté par

**BIEN** dans ma **VILLE** 

# Sommaire

Situation géographique .....	3
Statistiques sur la population .....	4
Evolution du nombre d'habitants .....	4
Tranche d'âge .....	5
0-14 ans .....	5
15-29 ans .....	5
30-44 ans .....	5
45-59 ans .....	5
60-74 ans .....	5
75-89 ans .....	5
90 ans et + .....	5
Activité professionnelle .....	5
Agriculteurs .....	5
Artisans, Commerçants .....	5
Cadres et sup. ....	5
Professions intermédiaires .....	5
Employé .....	5
Ouvrier .....	5
Retraité .....	5
Autres .....	5
Niveau de diplôme .....	6
Sans diplôme ou CEP .....	6
Brevet, BEPC, DNB .....	6
CAP-BEP ou équivalent .....	6
BAC ou équivalent .....	6
BAC+2 .....	6
BAC+3 ou +4 .....	6
BAC+5 ou plus .....	6
Composition des ménages .....	6
Couple sans enfant .....	6
Couple avec enfant(s) .....	6
Famille monoparentale .....	6
Colocation / Autre .....	6
Personnes seules .....	6
Profil électoraux .....	7
Premier tour .....	7
Sécurité .....	8
Evolution du nombre d'infractions .....	8
Pour comparer .....	9
Services à la population .....	10
Commerce .....	10
Éducation .....	10
Villes autour de Saulx-les-Chartreux .....	11
Avis sur la ville de Saulx-les-Chartreux .....	12
Moyenne par critère .....	12
Villes autour de Saulx-les-Chartreux .....	12
Répartition des avis par note .....	12
Répartition des avis par note .....	12

# Situation géographique



## i Informations clés

- **Région** : Île-de-France
- **Département** : Essonne
- **Code postal** : 91160
- **Superficie** : 7 km<sup>2</sup>



— TERRE D'AVENIRS —

# Statistiques sur la population



Nombre d'habitants

**6 733**



Age moyen

**37 ans**



Pop active

**50.4%**



Taux chômage

**7.8%**



Pop densité

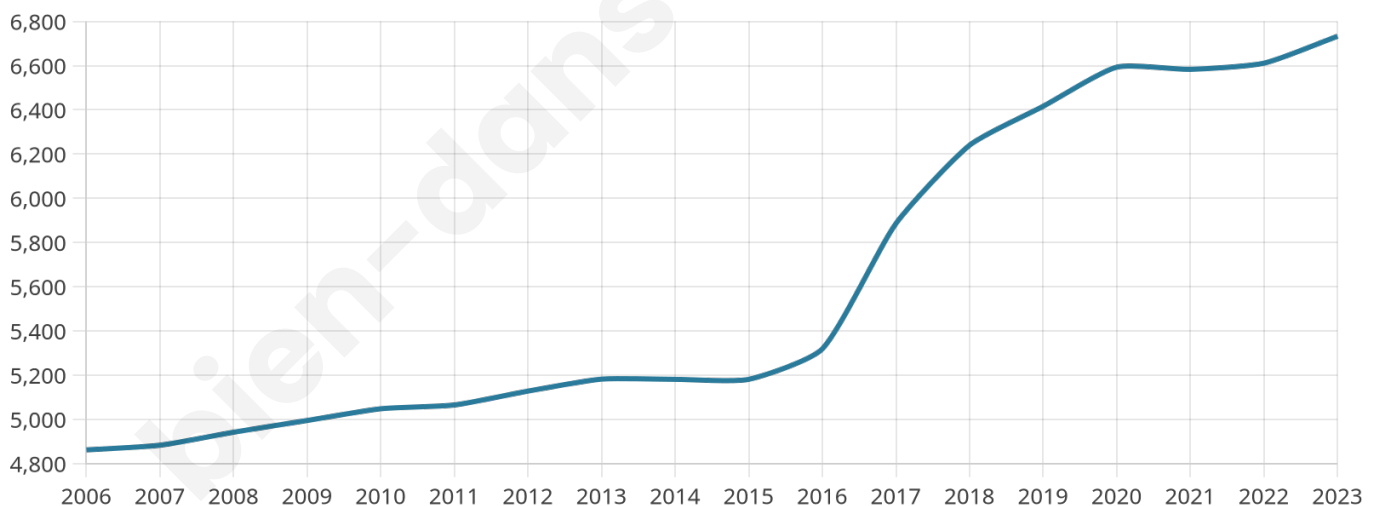
**962 h/km<sup>2</sup>**



Revenu moyen

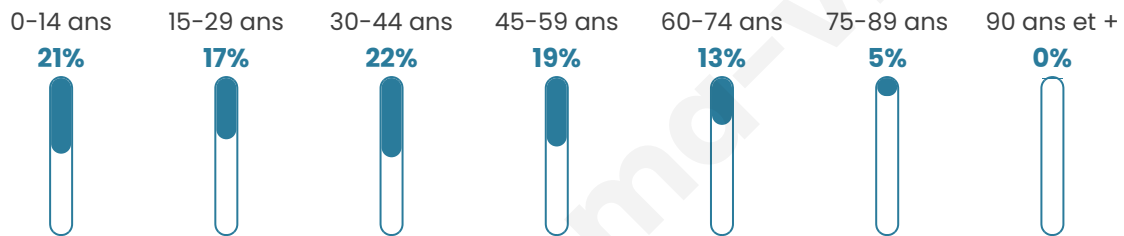
**27 220 €/an**

## Evolution du nombre d'habitants

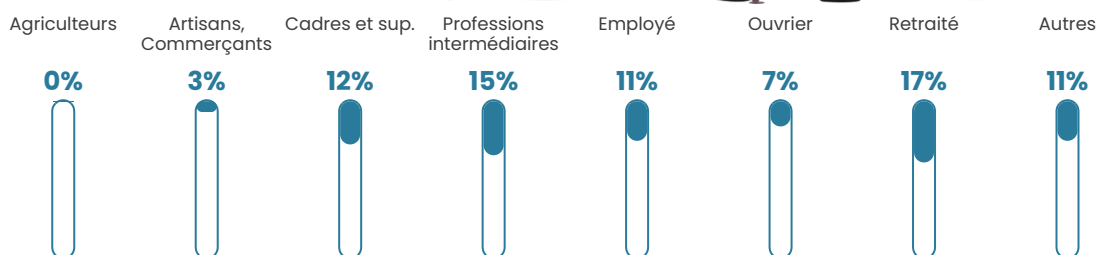


Sources : Institut national de la statistique et des études économiques (insee) selon Les dernières parutions officielles de 2024 portant sur les années 2020, 2021 et 2022.


## Tranche d'âge



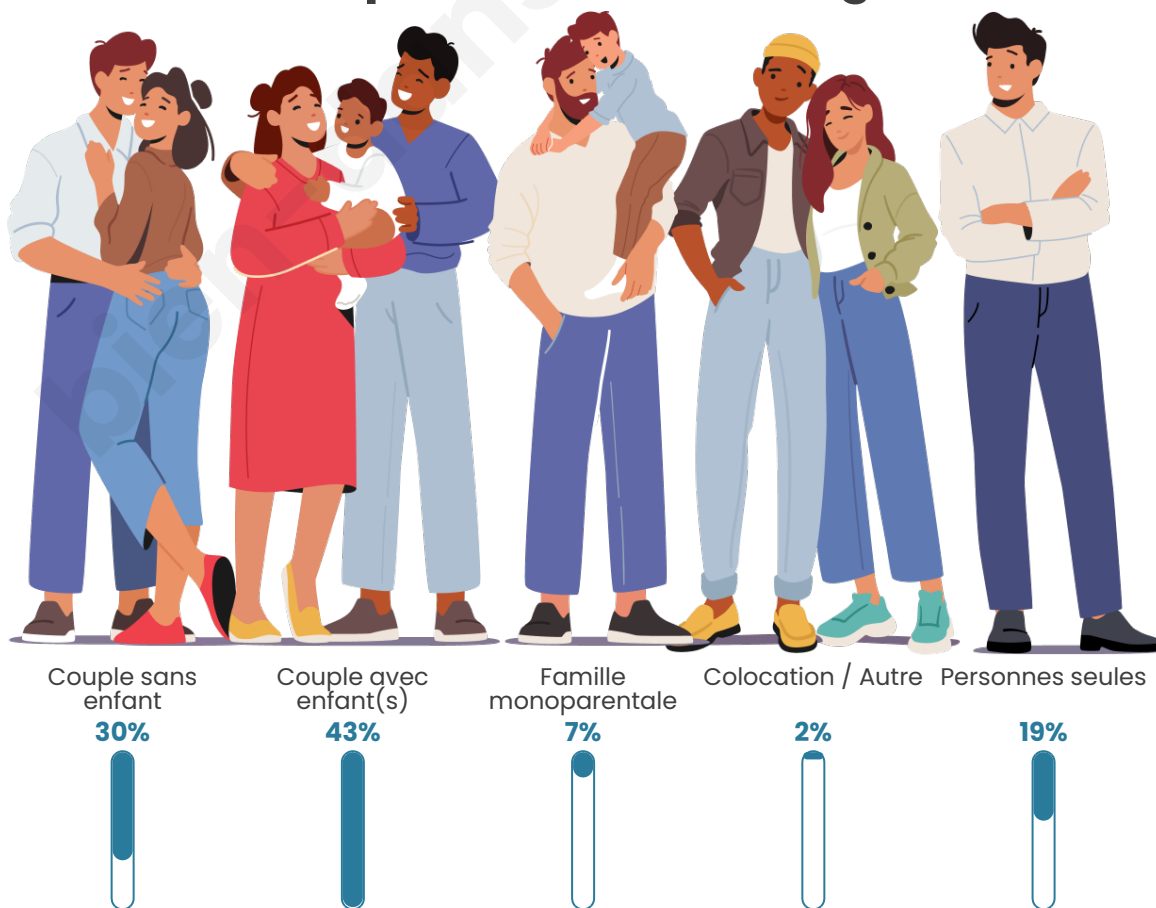
## Activité professionnelle



## Niveau de diplôme




## Composition des ménages



# Profils électoraux

## Premier tour

	Emmanuel MACRON	27.26 %
	Jean-Luc MÉLENCHON	24.04 %
	Marine LE PEN	20.45 %
	Éric ZEMMOUR	8.23 %
	Yannick JADOT	5.56 %
	Valérie PÉCRESE	4.94 %
	Nicolas DUPONT-AIGNAN	2.55 %
	Jean LASSALLE	2.43 %
	Fabien ROUSSEL	2.09 %
	Anne HIDALGO	1.29 %
	Philippe POUTOU	0.64 %
	Nathalie ARTHAUD	0.52 %



### 4 153 inscrits

Participation : 80.54%

Votes blancs : 1.91%

Votes nuls : 0.72%

## Second tour

	Emmanuel MACRON	61,75 %
	Marine LE PEN	38,25 %

### 4 154 inscrits

Participation : 75.47%

Votes blancs : 7.34%

Votes nuls : 2.42%

# Sécurité



Agressions physiques / sexuelles

**48**



Cambriolages

**13**



Vols / dégradations

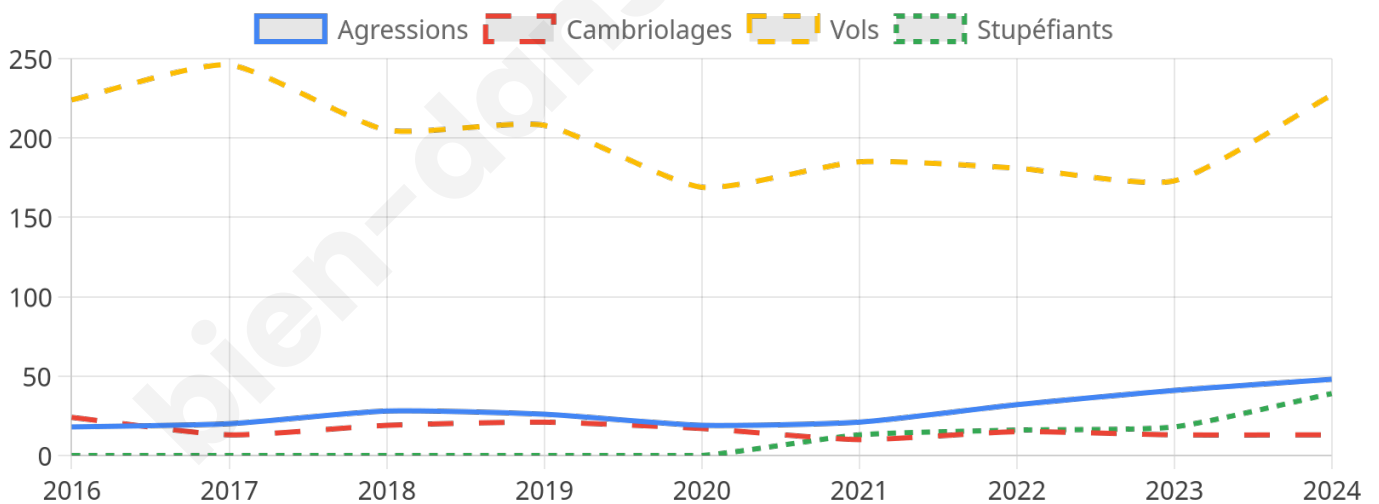
**227**



Stupéfiants

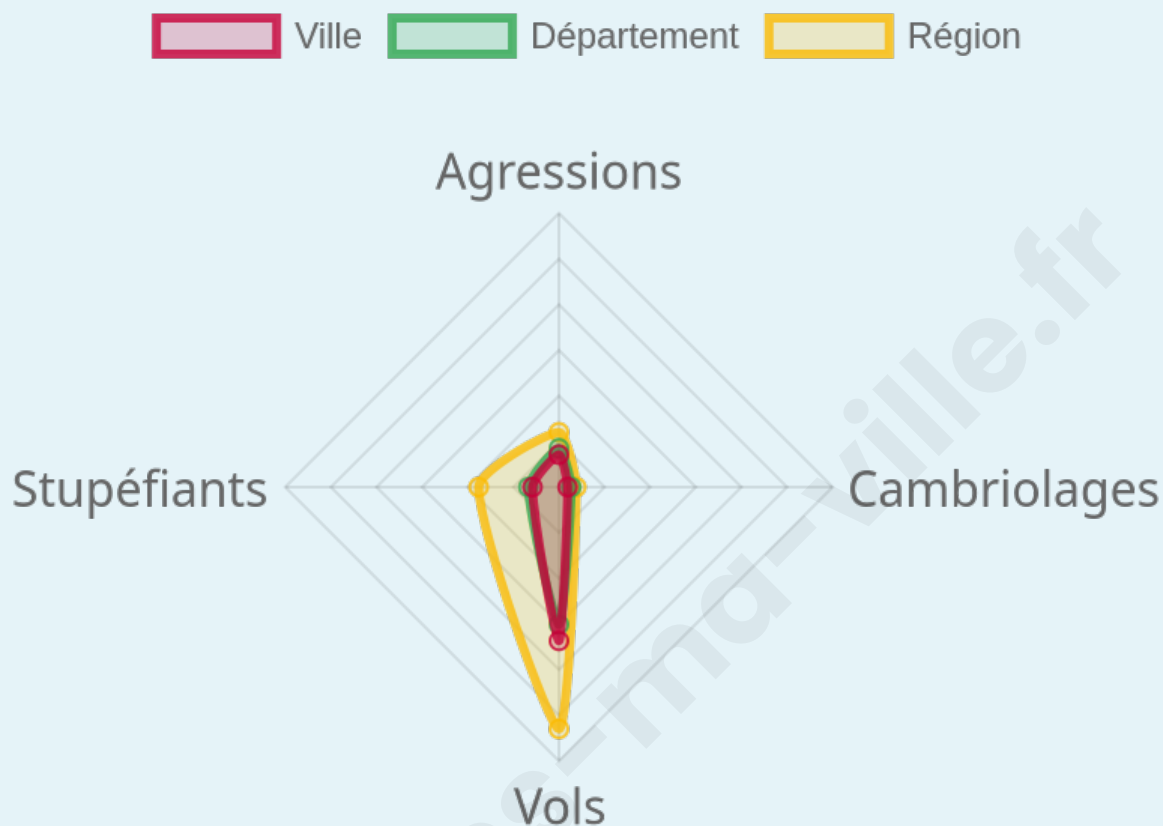
**39**

## Evolution du nombre d'infractions



## Pour comparer

(en proportion du nombre d'habitants)



Sources : Bases statistiques communale, départementale et régionale de la délinquance enregistrée par la police et la gendarmerie nationales selon les dernières parutions officielles de 2025 portant sur l'année 2024 ([data.gouv](https://data.gouv.fr)).

Agressions physiques / sexuelles : Violences sexuelles, coups et blessures volontaires intrafamiliaux, coups et blessures volontaires, autres coups, blessures volontaires et vols violents sans arme.

Cambriolages : Cambriolages de logements.

Vols : Vols avec armes, vols d'accessoires sur véhicules, vols dans les véhicules, vols de véhicules, vols sans violence contre des personnes, destructions, dégradations volontaires et escroqueries.

Stupéfiants : Trafic de stupéfiants dont (AFD) et usage de stupéfiants.

# Services à la population



## Commerce

Hypermarché	X <a href="#">La Ville-du-Bois</a> 2km
Supermarché	5
Superette	5
Boulangerie	6
Boucherie	1
Restaurant	3
Garage	17
Station-service	1
Banque	X <a href="#">La Ville-du-Bois</a> 2km
La poste	34
Coiffeur	4
Tabac	X <a href="#">Longjumeau</a> 2km
Bars / discothèque	1
Bibliothèque	X <a href="#">Larra</a> 3km
Cinéma	X <a href="#">Palaiseau</a> 3km
Vétérinaire	1



## Santé

Pharmacie	1
Hôpital	X <a href="#">Longjumeau</a> 2km
Laboratoire d'analyses médicales	X <a href="#">Longjumeau</a> 2km
Etablissement pour handicapé	2
EHPA	X <a href="#">Longjumeau</a> 2km
Médecin	4
Dentiste	2
Chirurgien	X <a href="#">Longjumeau</a> 2km
Dermatologue	X <a href="#">Longjumeau</a> 2km
Anesthésiste	X <a href="#">Longjumeau</a> 3km
Gastro-entérologue	X <a href="#">Longjumeau</a> 3km
Gynécologue	X <a href="#">Longjumeau</a> 2km
Cancérologue	X <a href="#">Athis-Mons</a> 8km
Neurologue	X <a href="#">Longjumeau</a> 3km
Ophthalmologue	X <a href="#">Longjumeau</a> 2km
ORL	X <a href="#">Palaiseau</a> 4km
Cardiologue	X <a href="#">Longjumeau</a> 3km
Pédiatre	X <a href="#">Longjumeau</a> 3km
Pneumologue	X <a href="#">Palaiseau</a> 4km
Psychologue	X <a href="#">Longpont-sur-Orge</a> 3km
Radiologue	X <a href="#">Longjumeau</a> 3km
Rhumatologue	X <a href="#">Longjumeau</a> 3km
Sage-femme	X <a href="#">Longjumeau</a> 2km



## Éducation

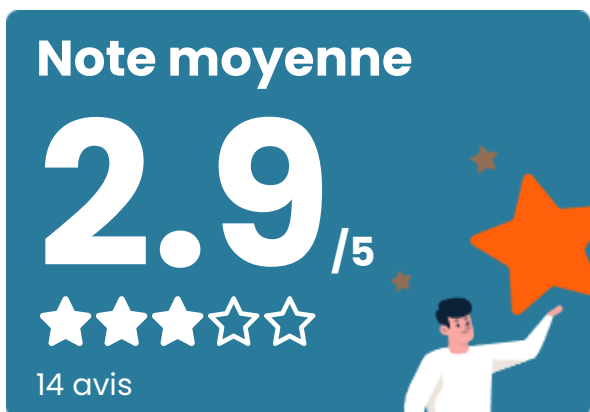
Crèche	5
Ecole maternelle Public	2
Ecole maternelle Privé	X <a href="#">Palaiseau</a> 4km
Ecole primaire Public	2
Ecole primaire Privé	X <a href="#">Longjumeau</a> 2km
Collège Public	1
Collège Privé	X <a href="#">Villebon-sur-Yvette</a> 2km
Lycée Public	X <a href="#">Longjumeau</a> 2km
Lycée Privé	X <a href="#">Villebon-sur-Yvette</a> 2km

Sources : Base Sirene des entreprises et de leurs établissements selon les dernières parutions officielles de 2025 portant sur l'année 2024 ([data.gouv](#)). Liste, localisation et tarifs des professionnels de santé selon les dernières parutions officielles de 2025 portant sur l'année 2024 ([opendatasoft](#)) et FINISS Extraction du Fichier des établissements selon les dernières parutions officielles de 2025 portant sur l'année 2024 ([data.gouv](#)). Adresse et géolocalisation des établissements d'enseignement du premier et second degrés selon les dernières parutions officielles de 2025 portant sur l'année 2024 ([data.education.gouv](#))

## Villes autour de Saulx-les-Chartreux

Ville	Habitants	Superficie	Pop densité	Pop active	Taux chômage	Revenu moyen	Prix immobilier
Champlan (16 avis)	2 615	3 km <sup>2</sup>	872 h/km <sup>2</sup>	50.9%	5.1%	25 020 €/an	3 539 €/m <sup>2</sup>
Ballainvilliers (8 avis)	4 904	4 km <sup>2</sup>	1 226 h/km <sup>2</sup>	49.9%	3.2%	29 750 €/an	3 566 €/m <sup>2</sup>
Villebon-sur-Yvette (14 avis)	10 291	7 km <sup>2</sup>	1 470 h/km <sup>2</sup>	50%	4%	29 190 €/an	3 745 €/m <sup>2</sup>
Villejust (4 avis)	2 558	5 km <sup>2</sup>	512 h/km <sup>2</sup>	53.8%	3.5%	29 140 €/an	3 282 €/m <sup>2</sup>
Chilly-Mazarin (28 avis)	20 443	5 km <sup>2</sup>	4 089 h/km <sup>2</sup>	49.3%	5.2%	23 140 €/an	2 845 €/m <sup>2</sup>
Longjumeau (41 avis)	21 996	4 km <sup>2</sup>	5 499 h/km <sup>2</sup>	46.5%	5.1%	23 320 €/an	3 009 €/m <sup>2</sup>
La Ville-du-Bois (7 avis)	8 161	3 km <sup>2</sup>	2 720 h/km <sup>2</sup>	52.5%	4.1%	27 390 €/an	3 240 €/m <sup>2</sup>
Palaiseau (44 avis)	37 471	11 km <sup>2</sup>	3 406 h/km <sup>2</sup>	47.6%	4.2%	28 570 €/an	3 882 €/m <sup>2</sup>
Villemoisson-sur-Orge (11 avis)	7 332	2 km <sup>2</sup>	3 666 h/km <sup>2</sup>	46.7%	3.3%	30 300 €/an	3 679 €/m <sup>2</sup>
Lanmeur	2 387	26 km <sup>2</sup>	92 h/km <sup>2</sup>	37.1%	3.6%	22 720 €/an	1 095 €/m <sup>2</sup>
Villiers-sur-Orge (8 avis)	4 545	1 km <sup>2</sup>	4 545 h/km <sup>2</sup>	50.6%	3.6%	28 900 €/an	3 291 €/m <sup>2</sup>
Nozay (8 avis)	4 471	7 km <sup>2</sup>	639 h/km <sup>2</sup>	54.6%	3.2%	30 540 €/an	3 539 €/m <sup>2</sup>
Épinay-sur-Orge (22 avis)	10 722	4 km <sup>2</sup>	2 681 h/km <sup>2</sup>	48.6%	4%	28 730 €/an	3 542 €/m <sup>2</sup>
Morangis (11 avis)	14 129	4 km <sup>2</sup>	3 532 h/km <sup>2</sup>	46.1%	4.3%	26 260 €/an	3 643 €/m <sup>2</sup>
Linaz (6 avis)	7 987	7 km <sup>2</sup>	1 141 h/km <sup>2</sup>	44.6%	3.8%	26 350 €/an	3 123 €/m <sup>2</sup>

# Avis sur la ville de Saulx-les-Chartreux



## Moyenne par critère



## Villes autour de Saulx-les-Chartreux

Ville	Note globale	Sécurité	Éducation	Sport Loisir	Environnement	Vie pratique
Champlan (16 avis)	3.4	2.3	<b>4.2</b>	<b>4.1</b>	2.7	3.8
Ballainvilliers (8 avis)	3.5	2.5	<b>4.0</b>	<b>4.0</b>	3.5	3.4
Villebon-sur-Yvette (14 avis)	3.3	3.2	3.4	3.6	3.1	2.9
Villejust (4 avis)	3.7	<b>4.3</b>	<b>4.0</b>	3.8	3.5	3.0
Chilly-Mazarin (28 avis)	2.7	2.4	2.6	3.3	2.4	2.8
Longjumeau (41 avis)	2.8	2.2	3.1	3.3	2.4	3.1
La Ville-du-Bois (7 avis)	2.4	2.4	2.9	2.0	3.0	1.7
Palaiseau (44 avis)	3.7	3.8	3.8	3.8	3.6	3.7
Villemoisson-sur-Orge (11 avis)	3.2	3.6	3.5	2.9	3.8	2.0
Lanmeur	-	-	-	-	-	-
Villiers-sur-Orge (8 avis)	3.3	3.5	3.1	3.5	<b>4.0</b>	2.4
Nozay (8 avis)	3.4	3.3	3.9	3.5	3.4	3.0
Épinay-sur-Orge (22 avis)	3.1	3.2	3.0	3.0	3.4	2.8
Morangis (11 avis)	3.4	3.8	3.7	3.1	3.1	3.2
Linaz (6 avis)	2.5	3.2	3.0	2.0	2.0	2.3



# Vous aimez votre ville ? Notez-la !

Et faites-nous part de vos remarques constructives



Avec

**BIEN** dans  
ma **VILLE** 