



Version web

Ville de Sault-lès-Rethel

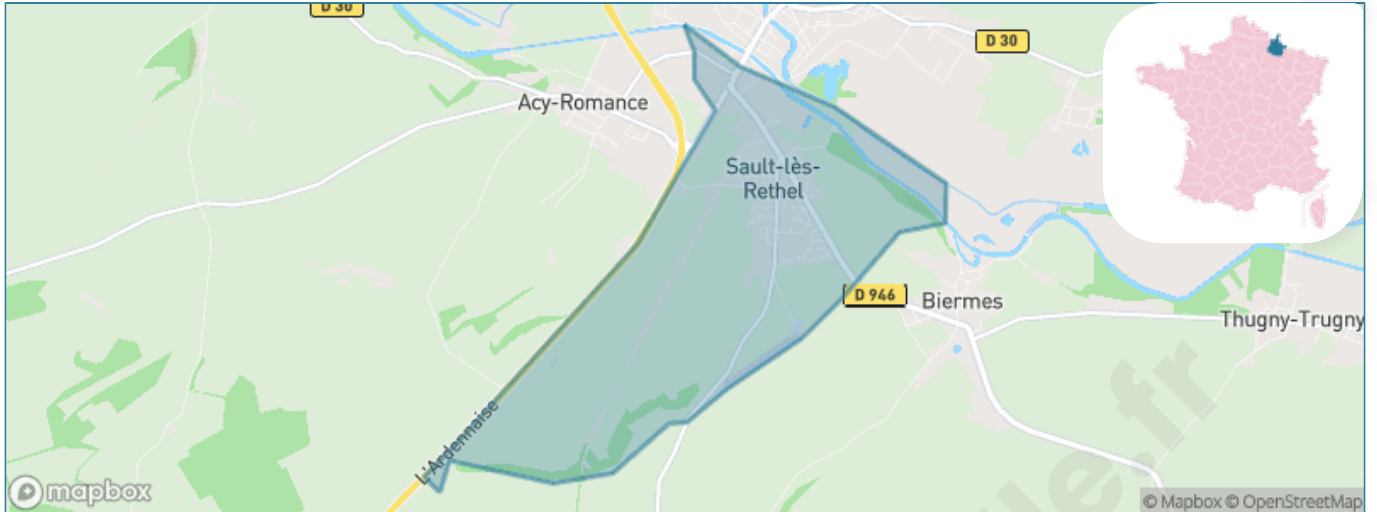
Présenté par



Sommaire

Situation géographique	3
Statistiques sur la population	4
Evolution du nombre d'habitants	4
Tranche d'âge	5
0-14 ans	5
15-29 ans	5
30-44 ans	5
45-59 ans	5
60-74 ans	5
75-89 ans	5
90 ans et +	5
Activité professionnelle	5
Agriculteurs	5
Artisans, Commerçants	5
Cadres et sup.	5
Professions intermédiaires	5
Employé	5
Ouvrier	5
Retraité	5
Autres	5
Niveau de diplôme	6
Sans diplôme ou CEP	6
Brevet, BEPC, DNB	6
CAP-BEP ou équivalent	6
BAC ou équivalent	6
BAC+2	6
BAC+3 ou +4	6
BAC+5 ou plus	6
Composition des ménages	6
Couple sans enfant	6
Couple avec enfant(s)	6
Famille monoparentale	6
Colocation / Autre	6
Personnes seules	6
Profil électoraux	7
Premier tour	7
Sécurité	8
Evolution du nombre d'infractions	8
Pour comparer	9
Services à la population	10
Commerce	10
Éducation	10
Villes autour de Sault-lès-Rethel	11
Avis sur la ville de Sault-lès-Rethel	12
Moyenne par critère	12
Villes autour de Sault-lès-Rethel	12
Répartition des avis par note	12
Répartition des avis par note	12

Situation géographique



i Informations clés

- **Région** : Grand Est
- **Département** : Ardennes
- **Code postal** : 08300
- **Superficie** : 6 km²



Statistiques sur la population



Nombre d'habitants

1 900



Age moyen

42 ans



Pop active

45%



Taux chômage

12%



Pop densité

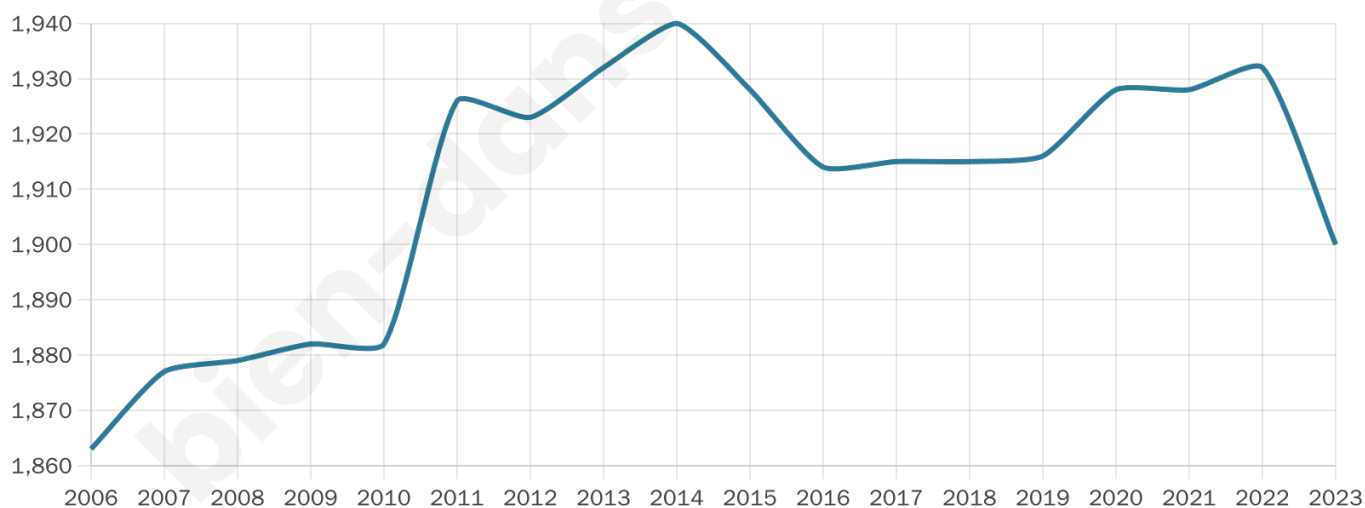
317 h/km²



Revenu moyen

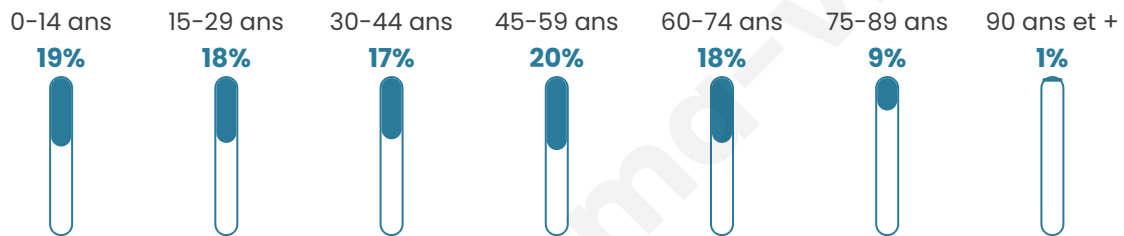
20 180 €/an

Evolution du nombre d'habitants

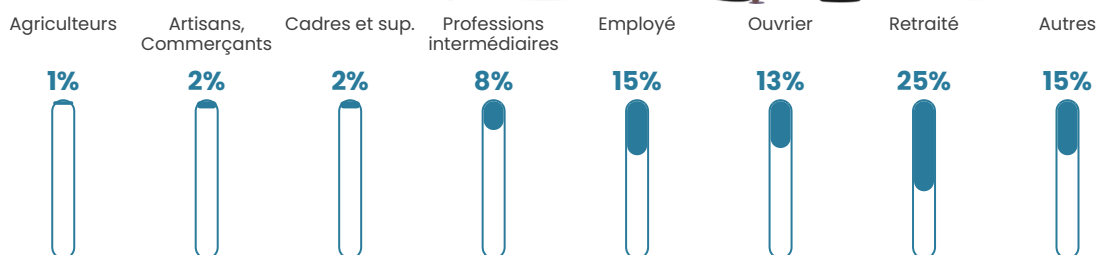


Sources : Institut national de la statistique et des études économiques (insee) selon Les dernières parutions officielles de 2024 portant sur les années 2020, 2021 et 2022.


Tranche d'âge




Activité professionnelle



Niveau de diplôme















Composition des ménages



Profils électoraux

Premier tour

	Marine LE PEN	39.34 %
	Emmanuel MACRON	25.36 %
	Jean-Luc MÉLENCHON	13.11 %
	Éric ZEMMOUR	6.78 %
	Valérie PÉCRESSE	4.92 %
	Fabien ROUSSEL	2.73 %
	Jean LASSALLE	2.73 %
	Anne HIDALGO	1.64 %
	Yannick JADOT	1.20 %
	Philippe POUTOU	0.77 %
	Nicolas DUPONT-AIGNAN	0.77 %
	Nathalie ARTHAUD	0.66 %



1 235 inscrits

Participation : 74.9%

Votes blancs : 0.43%

Votes nuls : 0.65%

Second tour

	Emmanuel MACRON	40,16 %
	Marine LE PEN	59,84 %

1 234 inscrits

Participation : 75.53%

Votes blancs : 4.08%

Votes nuls : 2.15%

Sécurité



Agressions physiques / sexuelles

7



Cambriolages

0



Vols / dégradations

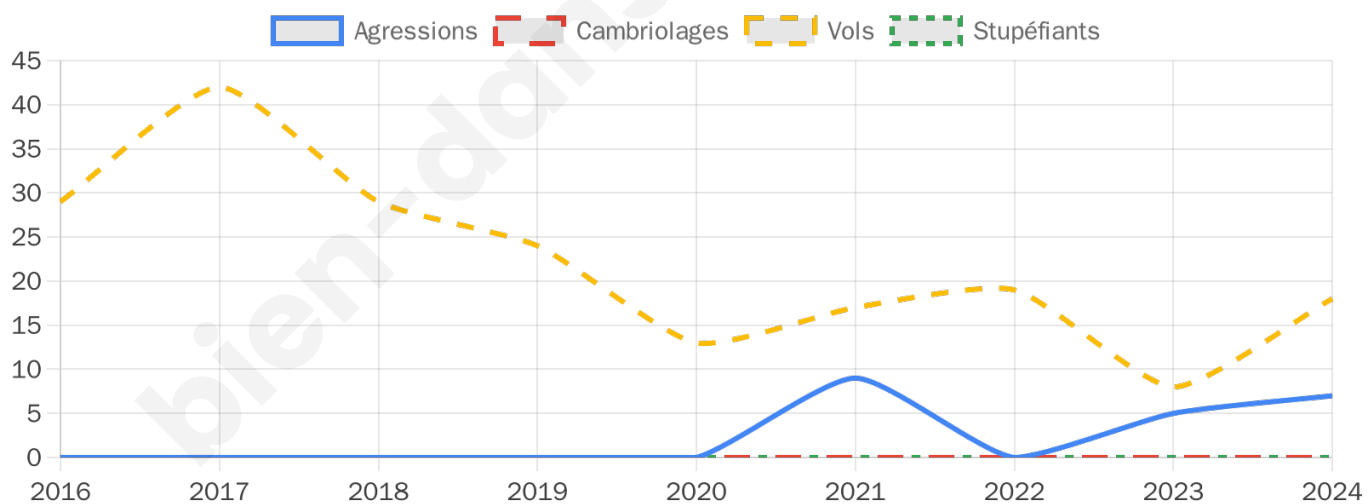
18



Stupéfiants

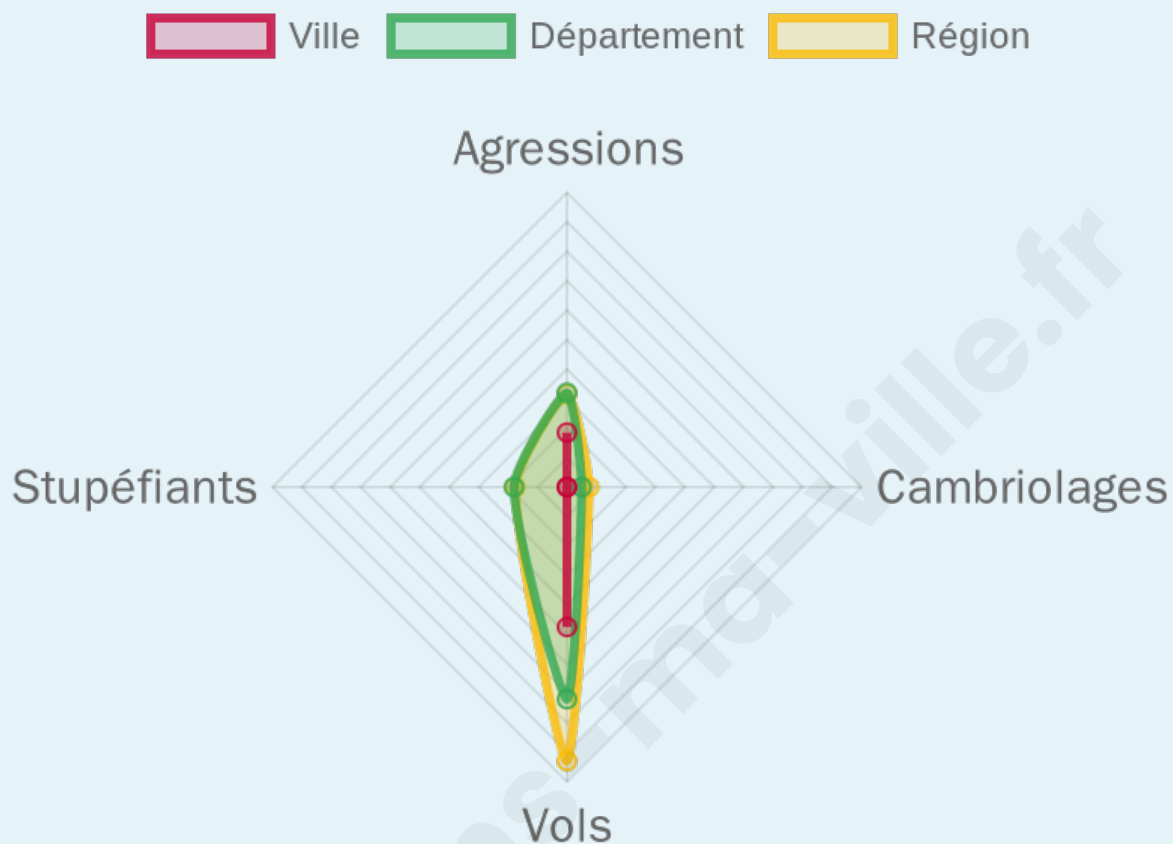
0

Evolution du nombre d'infractions



Pour comparer

(en proportion du nombre d'habitants)



Sources : Bases statistiques communale, départementale et régionale de la délinquance enregistrée par la police et la gendarmerie nationales selon les dernières parutions officielles de 2025 portant sur l'année 2024 ([data.gouv](https://data.gouv.fr)).

Agressions physiques / sexuelles : Violences sexuelles, coups et blessures volontaires intrafamiliaux, coups et blessures volontaires, autres coups, blessures volontaires et vols violents sans arme.

Cambriolages : Cambriolages de logements.

Vols : Vols avec armes, vols d'accessoires sur véhicules, vols dans les véhicules, vols de véhicules, vols sans violence contre des personnes, destructions, dégradations volontaires et escroqueries.

Stupéfiants : Trafic de stupéfiants dont (AFD) et usage de stupéfiants.

Services à la population



Commerce

Hypermarché	X <u>Vouziers</u> 26km
Supermarché	2
Superette	X <u>Rethel</u> 1km
Boulangerie	3
Boucherie	X <u>Rethel</u> 1km
Restaurant	1
Garage	8
Station-service	1
Banque	X <u>Rethel</u> 1km
La poste	X <u>Rethel</u> 1km
Coiffeur	5
Tabac	X <u>Rethel</u> 1km
Bars / discothèque	X <u>Rethel</u> 0km
Bibliothèque	X <u>Rethel</u> 1km
Cinéma	X <u>Reims</u> 35km
Vétérinaire	X <u>Acy-Romance</u> 2km



Santé

Pharmacie	1
Hôpital	X <u>Rethel</u> 1km
Laboratoire d'analyses médicales	X <u>Rethel</u> 1km
Etablissement pour handicapé	X <u>Acy-Romance</u> 2km
EHPA	X <u>Rethel</u> 1km
Médecin	2
Dentiste	X <u>Rethel</u> 1km
Chirurgien	X <u>Rethel</u> 1km
Dermatologue	X <u>Reims</u> 36km
Anesthésiste	X <u>Rethel</u> 1km
Gastro-entérologue	X <u>Rethel</u> 1km
Gynécologue	X <u>Reims</u> 34km
Cancérologue	X <u>Reims</u> 38km
Neurologue	X <u>Reims</u> 36km
Ophtalmologue	X <u>Rethel</u> 1km
ORL	X <u>Reims</u> 34km
Cardiologue	X <u>Reims</u> 36km
Pédiatre	X <u>Reims</u> 36km
Pneumologue	X <u>Rethel</u> 1km
Psychologue	X <u>Reims</u> 34km
Radiologue	X <u>Rethel</u> 1km
Rhumatologue	X <u>Reims</u> 36km
Sage-femme	X <u>Rethel</u> 1km



Éducation

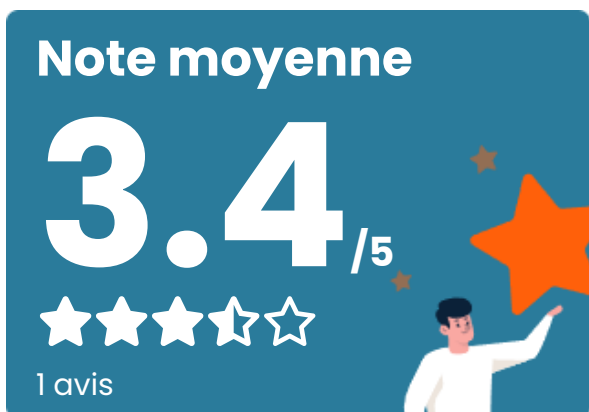
Crèche	2
Ecole maternelle Public	X <u>Coucy</u> 8km
Ecole maternelle Privé	X <u>Charleville-Mézières</u> 40km
Ecole primaire Public	1
Ecole primaire Privé	X <u>Rethel</u> 0km
Collège Public	1
Collège Privé	X <u>Rethel</u> 0km
Lycée Public	X <u>Rethel</u> 2km
Lycée Privé	X <u>Vouziers</u> 27km

Sources : Base Sirene des entreprises et de leurs établissements selon les dernières parutions officielles de 2025 portant sur l'année 2024 ([data.gouv](#)). Liste, localisation et tarifs des professionnels de santé selon les dernières parutions officielles de 2025 portant sur l'année 2024 ([opendatasoft](#)) et FINISS Extraction du Fichier des établissements selon les dernières parutions officielles de 2025 portant sur l'année 2024 ([data.gouv](#)). Adresse et géolocalisation des établissements d'enseignement du premier et second degrés selon les dernières parutions officielles de 2025 portant sur l'année 2024 ([data.education.gouv](#))

Villes autour de Sault-lès-Rethel

Ville	Habitants	Superficie	Pop densité	Pop active	Taux chômage	Revenu moyen	Prix immobilier
Rethel (16 avis)	7 444	18 km ²	414 h/km ²	44.2%	8.4%	19 790 €/an	1 338 €/m ²
Biermes	316	8 km ²	40 h/km ²	44.9%	2.5%	24 800 €/an	2 346 €/m ²
Acy-Romance	479	11 km ²	44 h/km ²	44.5%	2.5%	25 820 €/an	1 868 €/m ²
Barby	389	11 km ²	35 h/km ²	47%	2.3%	25 970 €/an	2 059 €/m ²
Thugny-Trugny	243	13 km ²	19 h/km ²	45.7%	3.3%	22 770 €/an	985 €/m ²
Bertoncourt	129	6 km ²	22 h/km ²	48.8%	3.1%	25 030 €/an	1 481 €/m ²
Sorbon	222	14 km ²	16 h/km ²	46.8%	2.7%	26 340 €/an	1 122 €/m ²
Doux	102	6 km ²	17 h/km ²	39.2%	2.9%	NC	1 486 €/m ²
Nanteuil-sur-Aisne	150	7 km ²	21 h/km ²	47.3%	2.7%	27 830 €/an	1 518 €/m ²
Arnicourt	148	8 km ²	19 h/km ²	56.1%	5.4%	24 550 €/an	1 380 €/m ²
Perthes	303	23 km ²	13 h/km ²	49.2%	4.3%	24 440 €/an	1 695 €/m ²
Coucy	536	6 km ²	89 h/km ²	46.3%	3.5%	21 240 €/an	1 166 €/m ²
Seuil	185	11 km ²	17 h/km ²	41.6%	2.2%	21 540 €/an	902 €/m ²
Novy-Chevrières	715	17 km ²	42 h/km ²	49.7%	2.9%	23 200 €/an	1 271 €/m ²
Taizy	99	9 km ²	11 h/km ²	53.5%	7.1%	23 270 €/an	938 €/m ²

Avis sur la ville de Sault-lès-Rethel



Moyenne par critère



Villes autour de Sault-lès-Rethel

Ville	Note globale	Sécurité	Éducation	Sport Loisir	Environnement	Vie pratique
Rethel (16 avis)	3.5	3.6	3.5	3.6	3.4	3.5
Biermes	-	-	-	-	-	-
Acy-Romance	-	-	-	-	-	-
Barby	-	-	-	-	-	-
Thugny-Trugny	-	-	-	-	-	-
Bertoncourt	-	-	-	-	-	-
Sorbon	-	-	-	-	-	-
Doux	-	-	-	-	-	-
Nanteuil-sur-Aisne	-	-	-	-	-	-
Arnicourt	-	-	-	-	-	-
Perthes	-	-	-	-	-	-
Coucy	-	-	-	-	-	-
Seuil	-	-	-	-	-	-
Novy-Chevrières	-	-	-	-	-	-
Taizy	-	-	-	-	-	-



Vous aimez votre ville ? Notez-la !

Et faites-nous part de vos remarques constructives



Avec

BIEN dans
ma **VILLE** 