



Version web

# Ville de Saulon-la-Rue

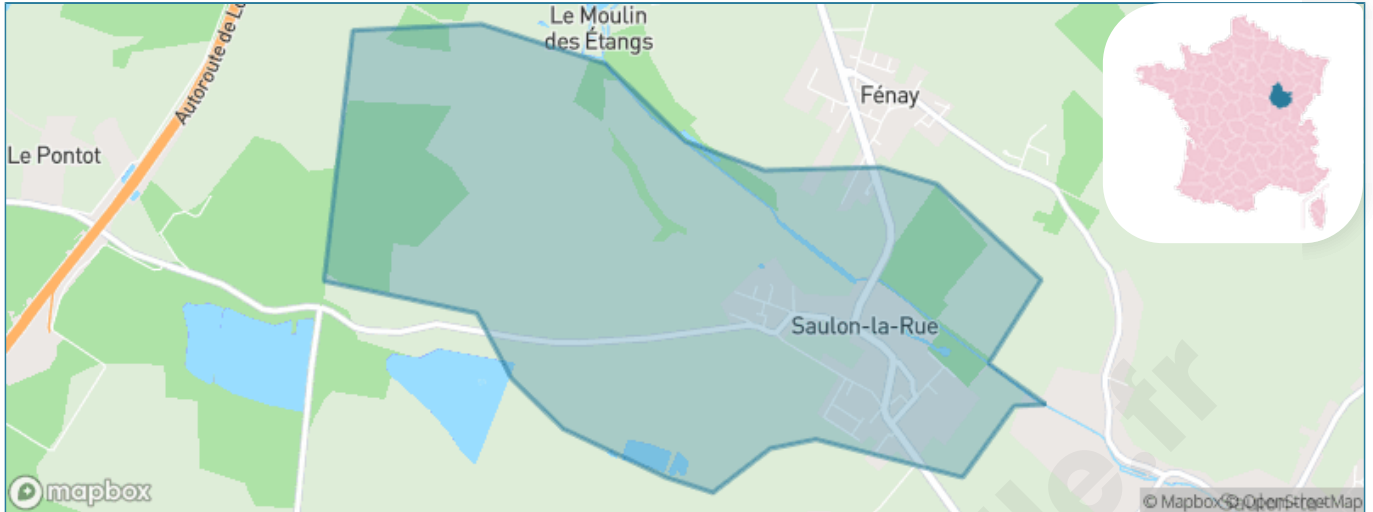
Présenté par



# Sommaire

Situation géographique .....	3
Statistiques sur la population .....	4
Evolution du nombre d'habitants .....	4
Tranche d'âge .....	5
0-14 ans .....	5
15-29 ans .....	5
30-44 ans .....	5
45-59 ans .....	5
60-74 ans .....	5
75-89 ans .....	5
90 ans et + .....	5
Activité professionnelle .....	5
Agriculteurs .....	5
Artisans, Commerçants .....	5
Cadres et sup. ....	5
Professions intermédiaires .....	5
Employé .....	5
Ouvrier .....	5
Retraité .....	5
Autres .....	5
Niveau de diplôme .....	6
Sans diplôme ou CEP .....	6
Brevet, BEPC, DNB .....	6
CAP-BEP ou équivalent .....	6
BAC ou équivalent .....	6
BAC+2 .....	6
BAC+3 ou +4 .....	6
BAC+5 ou plus .....	6
Composition des ménages .....	6
Couple sans enfant .....	6
Couple avec enfant(s) .....	6
Famille monoparentale .....	6
Colocation / Autre .....	6
Personnes seules .....	6
Profils électoraux .....	7
Premier tour .....	7
Sécurité .....	8
Evolution du nombre d'infractions .....	8
Pour comparer .....	9
Services à la population .....	10
Commerce .....	10
Éducation .....	10
Villes autour de Saulon-la-Rue .....	12

# Situation géographique



## i Informations clés

- **Région** : Bourgogne-Franche-Comté
- **Département** : Côte-d'or
- **Code postal** : 21910
- **Superficie** : 4 km<sup>2</sup>

**RÉGION**  
**BOURGOGNE**  
**FRANCHE**  
**COMTE**

**Côte**  
**d'Or**  
LE DÉPARTEMENT



# Statistiques sur la population



Nombre d'habitants

**701**



Age moyen

**39 ans**



Pop active

**50.1%**



Taux chômage

**3.6%**



Pop densité

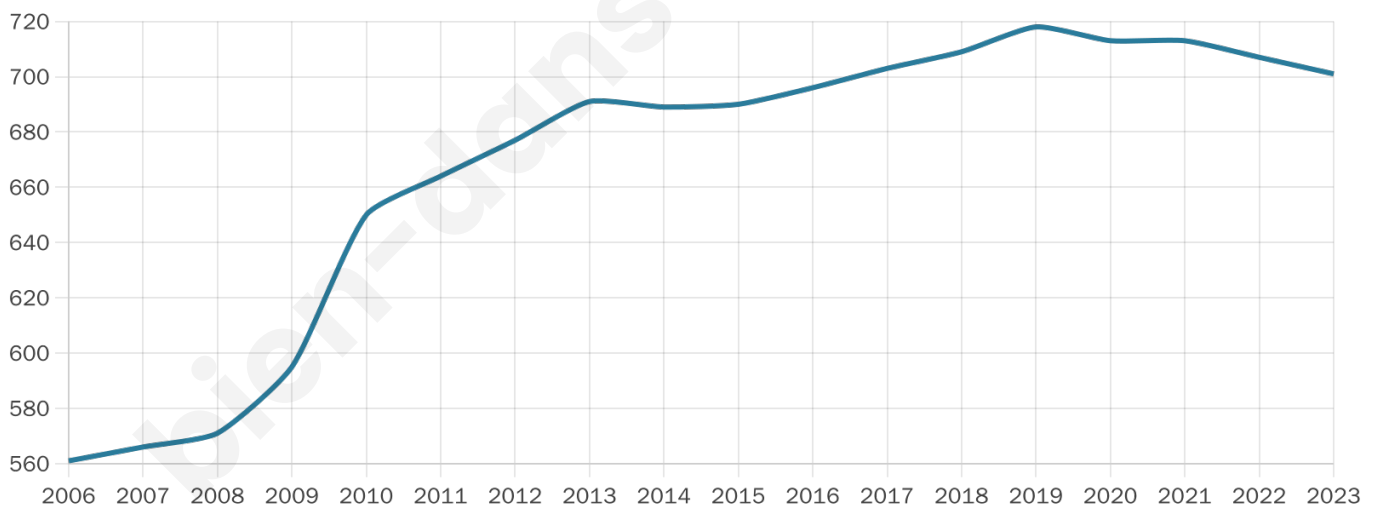
**175 h/km<sup>2</sup>**



Revenu moyen

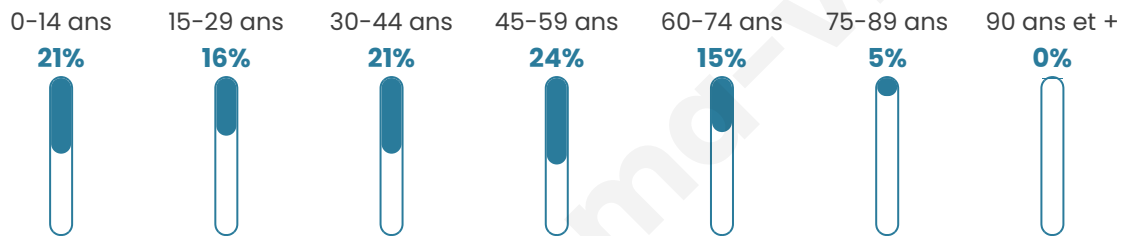
**26 570 €/an**

## Evolution du nombre d'habitants

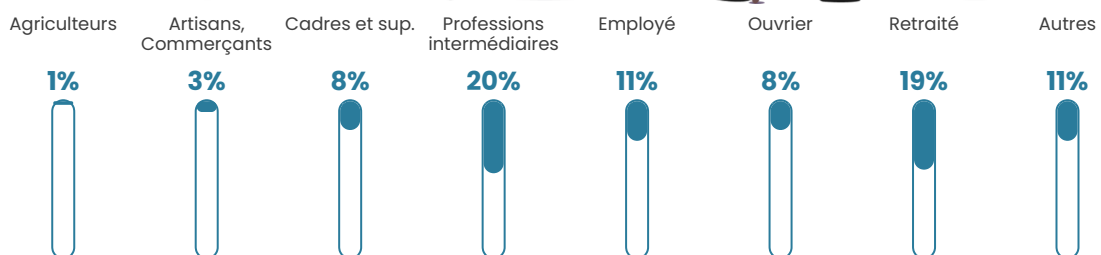


Sources : Institut national de la statistique et des études économiques (insee) selon Les dernières parutions officielles de 2024 portant sur les années 2020, 2021 et 2022.


## Tranche d'âge



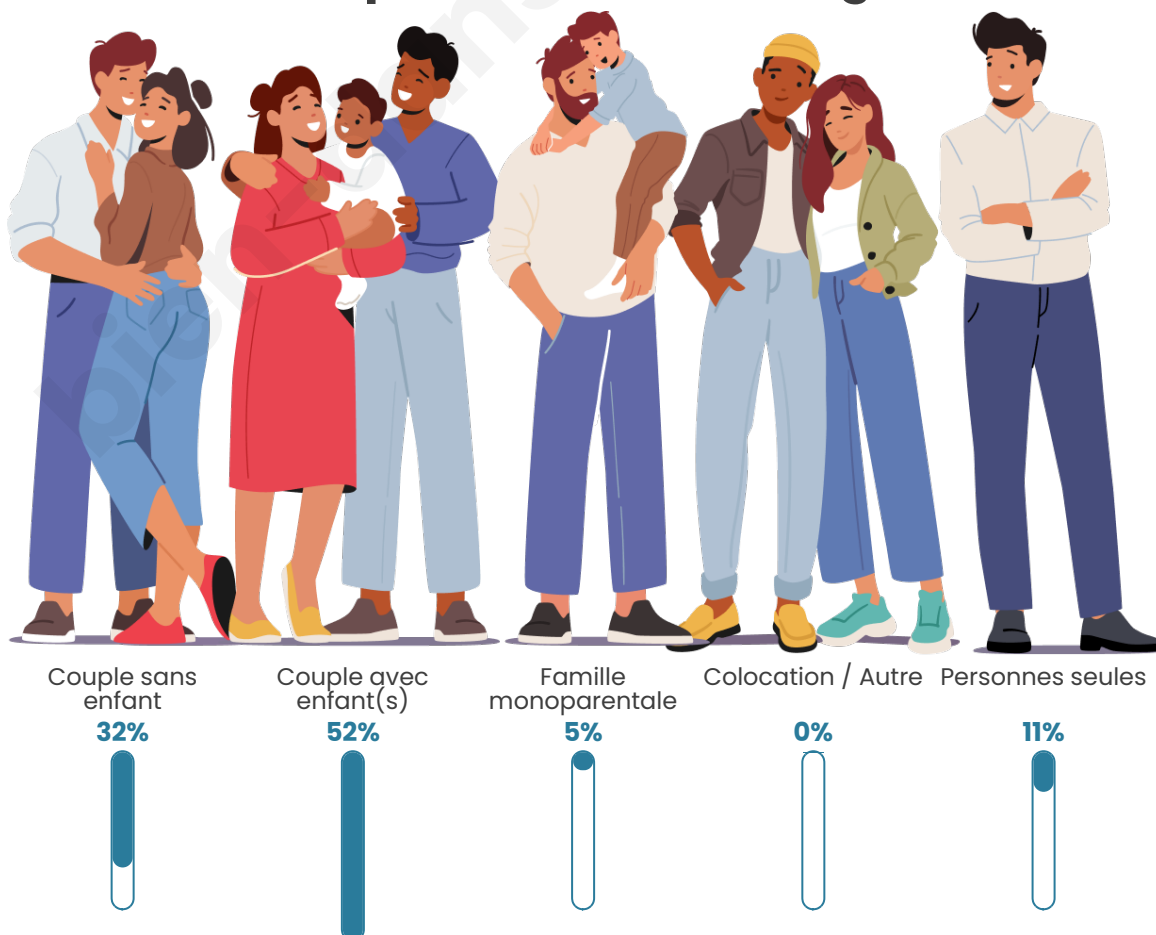
## Activité professionnelle



## Niveau de diplôme



## Composition des ménages



# Profils électoraux



## Premier tour

	Emmanuel MACRON	27.53 %
	Marine LE PEN	27.53 %
	Jean-Luc MÉLENCHON	16.74 %
	Éric ZEMMOUR	7.05 %
	Valérie PÉCRESSÉ	5.51 %
	Yannick JADOT	4.85 %
	Nicolas DUPONT- AIGNAN	3.52 %
	Jean LASSALLE	3.08 %
	Anne HIDALGO	1.98 %
	Fabien ROUSSEL	1.54 %
	Philippe POUTOU	0.44 %
	Nathalie ARTHAUD	0.22 %

### 520 inscrits

Participation : 90%  
Votes blancs : 2.78%  
Votes nuls : 0.21%

## Second tour

	Emmanuel MACRON	53,38 %
	Marine LE PEN	46,62 %

### 521 inscrits

Participation : 85.6%  
Votes blancs : 9.19%  
Votes nuls : 1.35%

# Sécurité



Agressions physiques / sexuelles

0



Cambriolages

0



Vols / dégradations

0



Stupéfiants

0

## Evolution du nombre d'infractions



## Pour comparer

(en proportion du nombre d'habitants)



Sources : Bases statistiques communale, départementale et régionale de la délinquance enregistrée par la police et la gendarmerie nationales selon les dernières parutions officielles de 2025 portant sur l'année 2024 ([data.gouv](https://data.gouv.fr)).

Agressions physiques / sexuelles : Violences sexuelles, coups et blessures volontaires intrafamiliaux, coups et blessures volontaires, autres coups, blessures volontaires et vols violents sans arme.

Cambriolages : Cambriolages de logements.

Vols : Vols avec armes, vols d'accessoires sur véhicules, vols dans les véhicules, vols de véhicules, vols sans violence contre des personnes, destructions, dégradations volontaires et escroqueries.

Stupéfiants : Trafic de stupéfiants dont (AFD) et usage de stupéfiants.

# Services à la population



## Commerce

Hypermarché	X <u>Brochon</u> 7km
Supermarché	X <u>Noiron-sous-Gevrey</u> 3km
Superette	X <u>Fénay</u> 2km
Boulangerie	X <u>Saulon-la-Chapelle</u> 2km
Boucherie	X <u>Longecourt-en-Plaine</u> 6km
Restaurant	X <u>Barges</u> 0km
Garage	1
Station-service	X <u>Noiron-sous-Gevrey</u> 2km
Banque	1
La poste	1
Coiffeur	X <u>Barges</u> 1km
Tabac	X <u>Thorey-en-Plaine</u> 5km
Bars / discothèque	X <u>Noiron-sous-Gevrey</u> 3km
Bibliothèque	X <u>Chenôve</u> 10km
Cinéma	X <u>Quetigny</u> 11km
Vétérinaire	X <u>Thorey-en-Plaine</u> 5km



## Santé

Pharmacie	X <u>Saulon-la-Chapelle</u> 2km
Hôpital	X <u>Thorey-en-Plaine</u> 5km
Laboratoire d'analyses médicales	X <u>Gevrey-Chambertin</u> 7km
Etablissement pour handicapé	X <u>Gevrey-Chambertin</u> 5km
EHPA	X <u>Gevrey-Chambertin</u> 6km
Médecin	X <u>Saulon-la-Chapelle</u> 2km
Dentiste	X <u>Saulon-la-Chapelle</u> 2km
Chirurgien	X <u>Dijon</u> 11km
Dermatologue	X <u>Chenôve</u> 10km
Anesthésiste	X <u>Dijon</u> 12km
Gastro-entérologue	X <u>Dijon</u> 10km
Gynécologue	X <u>Chenôve</u> 10km
Cancérologue	X <u>Chalon-sur-Saône</u> 49km
Neurologue	X <u>Dijon</u> 10km
Ophtalmologue	X <u>Dijon</u> 11km
ORL	X <u>Dijon</u> 10km
Cardiologue	X <u>Chenôve</u> 10km
Pédiatre	X <u>Chenôve</u> 10km
Pneumologue	X <u>Chenôve</u> 10km
Psychologue	X <u>Longvic</u> 8km
Radiologue	X <u>Dijon</u> 12km
Rhumatologue	X <u>Dijon</u> 12km
Sage-femme	X <u>Noiron-sous-Gevrey</u> 3km



## Éducation

Crèche	2
Ecole maternelle Public	X <u>Saulon-la-Chapelle</u> 2km
Ecole maternelle Privé	X <u>Divonne-les-Bains</u> 126km
Ecole primaire Public	1
Ecole primaire Privé	X <u>Chenôve</u> 8km
Collège Public	X <u>Brochon</u> 6km
Collège Privé	X <u>Saint-Nicolas-lès-Cîteaux</u> 10km
Lycée Public	X <u>Brochon</u> 7km
Lycée Privé	X <u>Saint-Nicolas-lès-Cîteaux</u> 10km

([data.gouv](#)). Liste, localisation et tarifs des professionnels de santé selon les dernières parutions officielles de 2025 portant sur l'année 2024 ([opendatasoft](#)) et FINESS Extraction du Fichier des établissements selon les dernières parutions officielles de 2025 portant sur l'année 2024 ([data.gouv](#)). Adresse et géolocalisation des établissements d'enseignement du premier et second degrés selon les dernières parutions officielles de 2025 portant sur l'année 2024 ([data.education.gouv](#))

bien-dans-ma-ville.fr

## Villes autour de Saulon-la-Rue

Ville	Habitants	Superficie	Pop densité	Pop active	Taux chômage	Revenu moyen	Prix immobilier
Barges	652	3 km <sup>2</sup>	217 h/km <sup>2</sup>	49.4%	1.7%	27 190 €/an	1 980 €/m <sup>2</sup>
Saulon-la-Chapelle (1 avis)	1 031	10 km <sup>2</sup>	103 h/km <sup>2</sup>	48%	2.4%	24 490 €/an	1 701 €/m <sup>2</sup>
Fénay (1 avis)	1 708	10 km <sup>2</sup>	171 h/km <sup>2</sup>	44.6%	2.9%	27 260 €/an	2 179 €/m <sup>2</sup>
Noiron-sous-Gevrey	1 134	6 km <sup>2</sup>	189 h/km <sup>2</sup>	53.9%	3.2%	26 410 €/an	1 892 €/m <sup>2</sup>
Broindon	203	4 km <sup>2</sup>	51 h/km <sup>2</sup>	48.8%	2.5%	27 410 €/an	1 736 €/m <sup>2</sup>
Savouges	370	3 km <sup>2</sup>	123 h/km <sup>2</sup>	57.8%	4.3%	27 510 €/an	1 636 €/m <sup>2</sup>
Saint-Philibert	544	4 km <sup>2</sup>	136 h/km <sup>2</sup>	45.4%	1.8%	26 350 €/an	2 412 €/m <sup>2</sup>
Bretenièrre	959	6 km <sup>2</sup>	160 h/km <sup>2</sup>	44.8%	2.5%	25 070 €/an	2 428 €/m <sup>2</sup>
Épernay-sous-Gevrey	151	5 km <sup>2</sup>	30 h/km <sup>2</sup>	51%	2.6%	26 620 €/an	2 192 €/m <sup>2</sup>
Thorey-en-Plaine (2 avis)	1 176	5 km <sup>2</sup>	235 h/km <sup>2</sup>	46.6%	1.7%	26 240 €/an	2 388 €/m <sup>2</sup>
Rouvres-en-Plaine (1 avis)	1 303	14 km <sup>2</sup>	93 h/km <sup>2</sup>	46.9%	1.8%	28 060 €/an	1 955 €/m <sup>2</sup>
Ouges	1 402	12 km <sup>2</sup>	117 h/km <sup>2</sup>	79.5%	2.5%	25 500 €/an	2 403 €/m <sup>2</sup>
Corcelles-lès-Cîteaux (2 avis)	839	6 km <sup>2</sup>	140 h/km <sup>2</sup>	50.1%	3.3%	26 450 €/an	1 871 €/m <sup>2</sup>
Crimolois	785	4 km <sup>2</sup>	196 h/km <sup>2</sup>	46.6%	3.1%	23 930 €/an	2 269 €/m <sup>2</sup>
Saint-Bernard	464	3 km <sup>2</sup>	155 h/km <sup>2</sup>	50.6%	3%	26 340 €/an	1 963 €/m <sup>2</sup>

bien-dans-ma-ville.fr



# **Vous aimez votre ville ? Notez-la !**

Et faites-nous part de vos remarques constructives



Avec

**BIEN** dans ma **VILLE** 