



Version web

# Ville de Saulchoy-sous-Poix

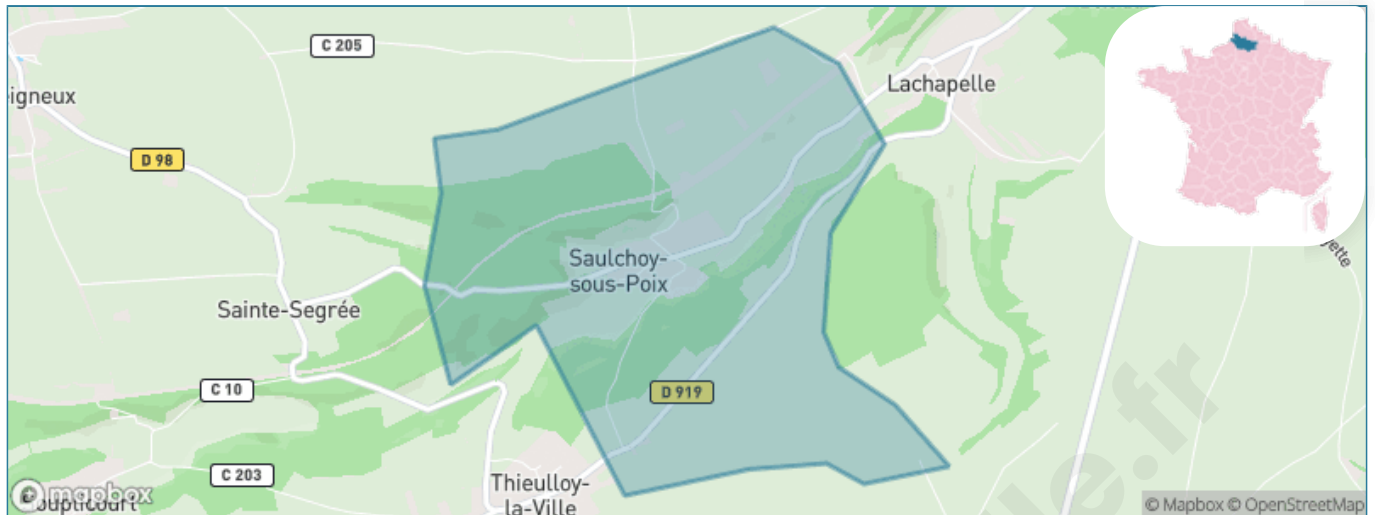
Présenté par

**BIEN** dans ma **VILLE** 

# Sommaire

Situation géographique .....	3
Statistiques sur la population .....	4
Evolution du nombre d'habitants .....	4
Tranche d'âge .....	5
0-14 ans .....	5
15-29 ans .....	5
30-44 ans .....	5
45-59 ans .....	5
60-74 ans .....	5
75-89 ans .....	5
90 ans et + .....	5
Activité professionnelle .....	5
Agriculteurs .....	5
Artisans, Commerçants .....	5
Cadres et sup. ....	5
Professions intermédiaires .....	5
Employé .....	5
Ouvrier .....	5
Retraité .....	5
Autres .....	5
Niveau de diplôme .....	6
Sans diplôme ou CEP .....	6
Brevet, BEPC, DNB .....	6
CAP-BEP ou équivalent .....	6
BAC ou équivalent .....	6
BAC+2 .....	6
BAC+3 ou +4 .....	6
BAC+5 ou plus .....	6
Composition des ménages .....	6
Couple sans enfant .....	6
Couple avec enfant(s) .....	6
Famille monoparentale .....	6
Colocation / Autre .....	6
Personnes seules .....	6
Profils électoraux .....	7
Premier tour .....	7
Sécurité .....	8
Evolution du nombre d'infractions .....	8
Pour comparer .....	9
Services à la population .....	10
Commerce .....	10
Éducation .....	10
Villes autour de Saulchoy-sous-Poix .....	12

# Situation géographique



## i Informations clés

- **Région** : Hauts-de-France
- **Département** : Somme
- **Code postal** : 80290
- **Superficie** : 3 km<sup>2</sup>



# Statistiques sur la population



Nombre d'habitants

**74**



Age moyen

**36 ans**



Pop active

**58.1%**



Taux chômage

**12.2%**



Pop densité

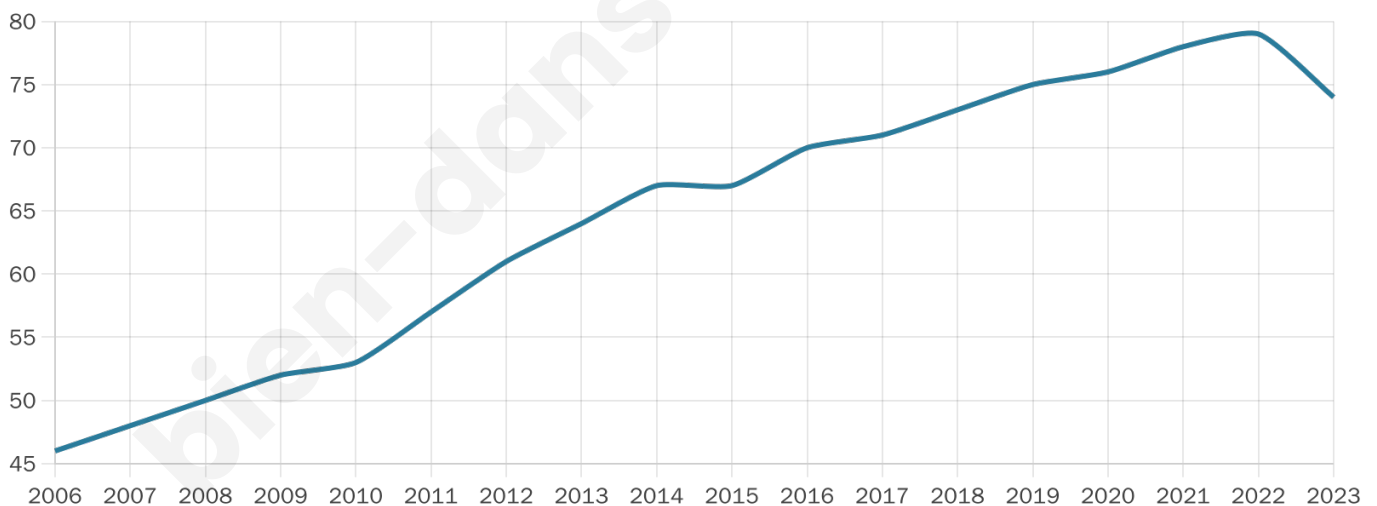
**25 h/km<sup>2</sup>**



Revenu moyen

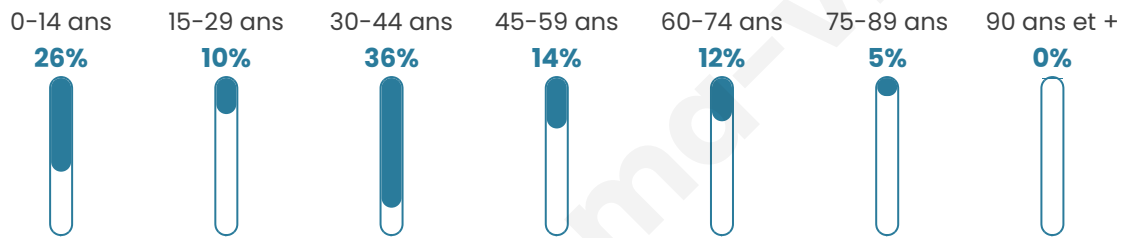
**NC**

## Evolution du nombre d'habitants

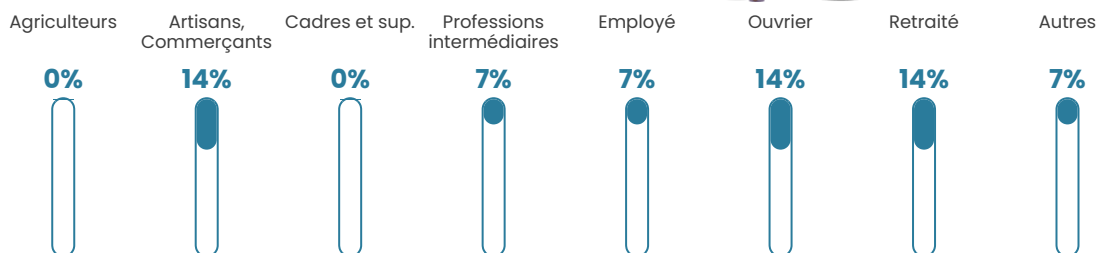


Sources : Institut national de la statistique et des études économiques (insee) selon Les dernières parutions officielles de 2024 portant sur les années 2020, 2021 et 2022.


## Tranche d'âge




## Activité professionnelle



## Niveau de diplôme















## Composition des ménages



# Profils électoraux



## Premier tour

	Marine LE PEN	33.96 %
	Jean-Luc MÉLENCHON	16.98 %
	Éric ZEMMOUR	11.32 %
	Emmanuel MACRON	9.43 %
	Anne HIDALGO	7.55 %
	Nicolas DUPONT-AIGNAN	7.55 %
	Valérie PÉCRESSE	5.66 %
	Nathalie ARTHAUD	1.89 %
	Fabien ROUSSEL	1.89 %
	Yannick JADOT	1.89 %
	Philippe POUTOU	1.89 %
	Jean LASSALLE	0.00 %

### 62 inscrits

Participation : 87.1%  
Votes blancs : 0.00%  
Votes nuls : 1.85%

## Second tour

	Emmanuel MACRON	36 %
	Marine LE PEN	64 %

### 62 inscrits

Participation : 88.71%  
Votes blancs : 5.45%  
Votes nuls : 3.64%

# Sécurité



Agressions physiques / sexuelles

0



Cambriolages

0



Vols / dégradations

0



Stupéfiants

0

## Evolution du nombre d'infractions



## Pour comparer

(en proportion du nombre d'habitants)



Sources : Bases statistiques communale, départementale et régionale de la délinquance enregistrée par la police et la gendarmerie nationales selon les dernières parutions officielles de 2025 portant sur l'année 2024 ([data.gouv](https://data.gouv.fr)).

Agressions physiques / sexuelles : Violences sexuelles, coups et blessures volontaires intrafamiliaux, coups et blessures volontaires, autres coups, blessures volontaires et vols violents sans arme.

Cambriolages : Cambriolages de logements.

Vols : Vols avec armes, vols d'accessoires sur véhicules, vols dans les véhicules, vols de véhicules, vols sans violence contre des personnes, destructions, dégradations volontaires et escroqueries.

Stupéfiants : Trafic de stupéfiants dont (AFD) et usage de stupéfiants.

# Services à la population



## Commerce

Hypermarché	X <u>Dury</u> 26km
Supermarché	X <u>Poix-de-Picardie</u> 5km
Superette	X <u>Poix-de-Picardie</u> 5km
Boulangerie	X <u>Poix-de-Picardie</u> 4km
Boucherie	X <u>Poix-de-Picardie</u> 4km
Restaurant	X <u>Poix-de-Picardie</u> 4km
Garage	X <u>Hescamps</u> 4km
Station-service	X <u>Poix-de-Picardie</u> 5km
Banque	X <u>Poix-de-Picardie</u> 4km
La poste	X <u>Grandvilliers</u> 9km
Coiffeur	X <u>Hescamps</u> 3km
Tabac	X <u>Croixrault</u> 6km
Bars / discothèque	X <u>Poix-de-Picardie</u> 5km
Bibliothèque	X <u>Amiens</u> 28km
Cinéma	X <u>Poix-de-Picardie</u> 5km
Vétérinaire	X <u>Poix-de-Picardie</u> 5km



## Santé

Pharmacie	X <u>Poix-de-Picardie</u> 4km
Hôpital	X <u>Amiens</u> 28km
Laboratoire d'analyses médicales	X <u>Poix-de-Picardie</u> 4km
Etablissement pour handicapé	X <u>Poix-de-Picardie</u> 4km
EHPA	X <u>Poix-de-Picardie</u> 4km
Médecin	X <u>Poix-de-Picardie</u> 4km
Dentiste	X <u>Poix-de-Picardie</u> 5km
Chirurgien	X <u>Aumale</u> 13km
Dermatologue	X <u>Salouël</u> 26km
Anesthésiste	X <u>Amiens</u> 27km
Gastro-entérologue	X <u>Amiens</u> 29km
Gynécologue	X <u>Amiens</u> 27km
Cancérologue	X <u>Amiens</u> 29km
Neurologue	X <u>Amiens</u> 27km
Ophthalmologue	X <u>Amiens</u> 28km
ORL	X <u>Amiens</u> 29km
Cardiologue	X <u>Feuquières</u> 13km
Pédiatre	X <u>Amiens</u> 29km
Pneumologue	X <u>Amiens</u> 29km
Psychologue	X <u>Salouël</u> 25km
Radiologue	X <u>Poix-de-Picardie</u> 4km
Rhumatologue	X <u>Amiens</u> 29km
Sage-femme	X <u>Poix-de-Picardie</u> 4km



## Éducation

Crèche	X <u>Poix-de-Picardie</u> 4km
Ecole maternelle Public	X <u>Poix-de-Picardie</u> 5km
Ecole maternelle Privé	X <u>Amiens</u> 31km
Ecole primaire Public	X <u>Équennes-Éramecourt</u> 2km
Ecole primaire Privé	X <u>Aumale</u> 13km
Collège Public	X <u>Poix-de-Picardie</u> 5km
Collège Privé	X <u>Aumale</u> 13km
Lycée Public	X <u>Grandvilliers</u> 10km

Lycée Privé

X Amiens 29km

Sources : Base Sirene des entreprises et de leurs établissements selon les dernières parutions officielles de 2025 portant sur l'année 2024 ([data.gouv](https://data.gouv.fr)). Liste, localisation et tarifs des professionnels de santé selon les dernières parutions officielles de 2025 portant sur l'année 2024 ([opendatasoft](https://opendatasoft.com)) et FINISS Extraction du Fichier des établissements selon les dernières parutions officielles de 2025 portant sur l'année 2024 ([data.gouv](https://data.gouv.fr)). Adresse et géolocalisation des établissements d'enseignement du premier et second degrés selon les dernières parutions officielles de 2025 portant sur l'année 2024 ([data.education.gouv](https://data.education.gouv.fr))

bien-dans-ma-ville.fr

## Villes autour de Saulchoy-sous-Poix

Ville	Habitants	Superficie	Pop densité	Pop active	Taux chômage	Revenu moyen	Prix immobilier
Thieulloy-la-Ville	141	3 km <sup>2</sup>	47 h/km <sup>2</sup>	47.5%	3.5%	21 680 €/an	733 €/m <sup>2</sup>
Sainte-Segrée	47	2 km <sup>2</sup>	24 h/km <sup>2</sup>	55.3%	4.3%	NC	804 €/m <sup>2</sup>
Méréaucourt	9	3 km <sup>2</sup>	3 h/km <sup>2</sup>	77.8%	22.2%	NC	NC
Chapelle	87	2 km <sup>2</sup>	44 h/km <sup>2</sup>	56.3%	4.6%	NC	1 440 €/m <sup>2</sup>
Équennes-Éramecourt	276	9 km <sup>2</sup>	31 h/km <sup>2</sup>	61.2%	4.3%	24 730 €/an	1 192 €/m <sup>2</sup>
Éplèsier	342	14 km <sup>2</sup>	24 h/km <sup>2</sup>	48.8%	1.8%	24 780 €/an	1 432 €/m <sup>2</sup>
Meigneux	183	4 km <sup>2</sup>	46 h/km <sup>2</sup>	49.7%	5.5%	25 930 €/an	1 312 €/m <sup>2</sup>
Caulières	223	5 km <sup>2</sup>	45 h/km <sup>2</sup>	44.8%	3.6%	22 240 €/an	1 249 €/m <sup>2</sup>
Poix-de-Picardie (5 avis)	2 282	11 km <sup>2</sup>	207 h/km <sup>2</sup>	42.5%	5.7%	20 910 €/an	1 417 €/m <sup>2</sup>
Hescamps	522	34 km <sup>2</sup>	15 h/km <sup>2</sup>	49.2%	7.5%	23 840 €/an	1 562 €/m <sup>2</sup>
Lignières-Châtelain	346	6 km <sup>2</sup>	58 h/km <sup>2</sup>	45.7%	4.3%	21 960 €/an	1 323 €/m <sup>2</sup>
Blangy-sous-Poix	161	8 km <sup>2</sup>	20 h/km <sup>2</sup>	59%	6.8%	23 970 €/an	1 382 €/m <sup>2</sup>
Guizancourt	113	5 km <sup>2</sup>	23 h/km <sup>2</sup>	54.9%	1.8%	26 790 €/an	NC
Croixrault	460	9 km <sup>2</sup>	51 h/km <sup>2</sup>	51.1%	4.8%	22 800 €/an	1 536 €/m <sup>2</sup>
Daméraucourt	198	8 km <sup>2</sup>	25 h/km <sup>2</sup>	44.9%	3%	23 510 €/an	2 061 €/m <sup>2</sup>

bien-dans-ma-ville.fr



# Vous aimez votre ville ? Notez-la !

Et faites-nous part de vos remarques constructives



Avec

**BIEN** dans ma **VILLE** 