



Version web

# Ville de Saulcet

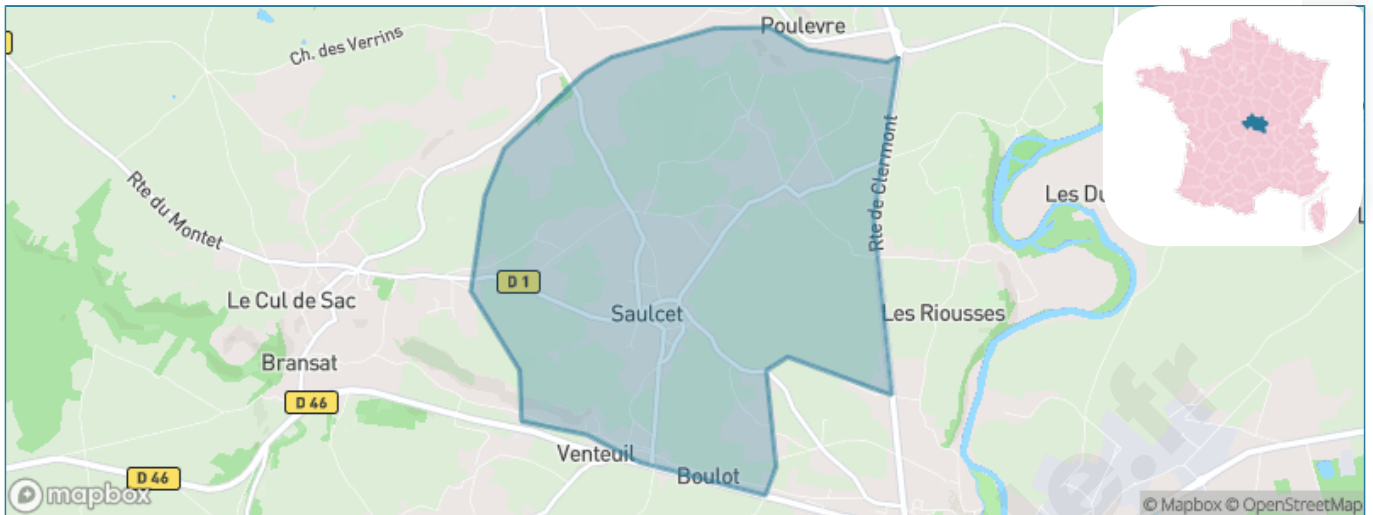
Présenté par

**BIEN** dans  
ma **VILLE** 

# Sommaire

|   |    |
|---|----|
| Situation géographique .....            | 3  |
| Statistiques sur la population .....    | 4  |
| Evolution du nombre d'habitants .....   | 4  |
| Tranche d'âge .....                     | 5  |
| 0-14 ans .....                          | 5  |
| 15-29 ans .....                         | 5  |
| 30-44 ans .....                         | 5  |
| 45-59 ans .....                         | 5  |
| 60-74 ans .....                         | 5  |
| 75-89 ans .....                         | 5  |
| 90 ans et + .....                       | 5  |
| Activité professionnelle .....          | 5  |
| Agriculteurs .....                      | 5  |
| Artisans, Commerçants .....             | 5  |
| Cadres et sup. ....                     | 5  |
| Professions intermédiaires .....        | 5  |
| Employé .....                           | 5  |
| Ouvrier .....                           | 5  |
| Retraité .....                          | 5  |
| Autres .....                            | 5  |
| Niveau de diplôme .....                 | 6  |
| Sans diplôme ou CEP .....               | 6  |
| Brevet, BEPC, DNB .....                 | 6  |
| CAP-BEP ou équivalent .....             | 6  |
| BAC ou équivalent .....                 | 6  |
| BAC+2 .....                             | 6  |
| BAC+3 ou +4 .....                       | 6  |
| BAC+5 ou plus .....                     | 6  |
| Composition des ménages .....           | 6  |
| Couple sans enfant .....                | 6  |
| Couple avec enfant(s) .....             | 6  |
| Famille monoparentale .....             | 6  |
| Colocation / Autre .....                | 6  |
| Personnes seules .....                  | 6  |
| Profils électoraux .....                | 7  |
| Premier tour .....                      | 7  |
| Sécurité .....                          | 8  |
| Evolution du nombre d'infractions ..... | 8  |
| Pour comparer .....                     | 9  |
| Services à la population .....          | 10 |
| Commerce .....                          | 10 |
| Éducation .....                         | 10 |
| Villes autour de Saulcet .....          | 12 |

# Situation géographique



## i Informations clés

- **Région** : Auvergne-Rhône-Alpes
- **Département** : Allier
- **Code postal** : 03500
- **Superficie** : 8 km<sup>2</sup>



# Statistiques sur la population



Nombre d'habitants

**657**



Age moyen

**46 ans**



Pop active

**47.2%**



Taux chômage

**5.6%**



Pop densité

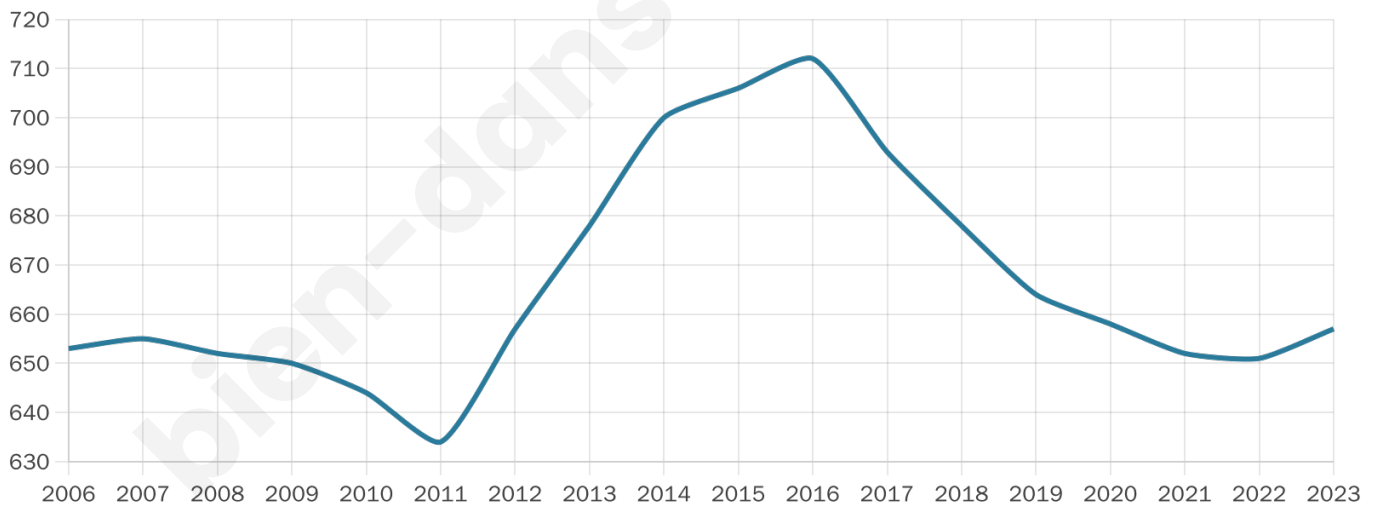
**82 h/km<sup>2</sup>**



Revenu moyen

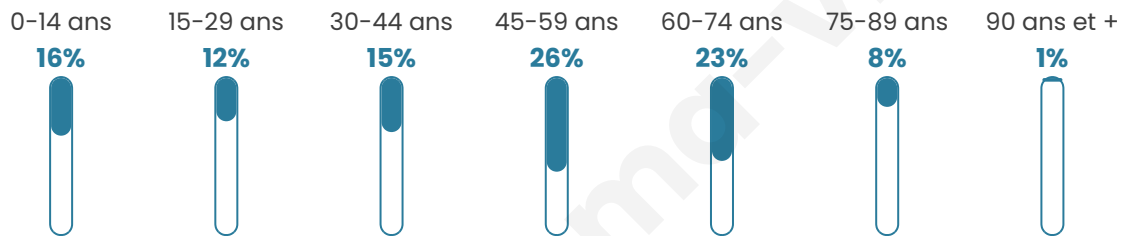
**23 210 €/an**

## Evolution du nombre d'habitants

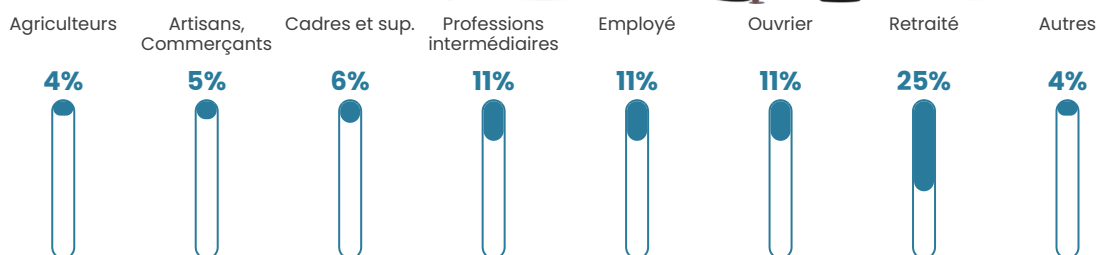


Sources : Institut national de la statistique et des études économiques (insee) selon Les dernières parutions officielles de 2024 portant sur les années 2020, 2021 et 2022.


## Tranche d'âge




## Activité professionnelle



## Niveau de diplôme








## Composition des ménages





# Profils électoraux

## Premier tour

|   |                       |         |
|---|-----------------------|---------|
|    | Emmanuel MACRON       | 28.45 % |
|    | Marine LE PEN         | 28.45 % |
|    | Jean-Luc MÉLENCHON    | 13.59 % |
|    | Éric ZEMMOUR          | 7.86 %  |
|    | Valérie PÉCRESSÉ      | 5.31 %  |
|   | Fabien ROUSSEL        | 5.10 %  |
|  | Jean LASSALLE         | 3.18 %  |
|  | Nicolas DUPONT-AIGNAN | 2.76 %  |
|  | Anne HIDALGO          | 2.12 %  |
|  | Yannick JADOT         | 2.12 %  |
|  | Nathalie ARTHAUD      | 0.85 %  |
|  | Philippe POUTOU       | 0.21 %  |

## Second tour

|   |                 |         |
|---|-----------------|---------|
|  | Emmanuel MACRON | 48,46 % |
|  | Marine LE PEN   | 51,54 % |

### 590 inscrits

Participation : 81.69%

Votes blancs : 9.54%

Votes nuls : 2.7%

### 590 inscrits

Participation : 82.54%

Votes blancs : 2.46%

Votes nuls : 0.82%

# Sécurité



Agressions physiques / sexuelles

0



Cambriolages

0



Vols / dégradations

0



Stupéfiants

0

## Evolution du nombre d'infractions



## Pour comparer

(en proportion du nombre d'habitants)



Sources : Bases statistiques communale, départementale et régionale de la délinquance enregistrée par la police et la gendarmerie nationales selon les dernières parutions officielles de 2025 portant sur l'année 2024 ([data.gouv](https://data.gouv.fr)).

Agressions physiques / sexuelles : Violences sexuelles, coups et blessures volontaires intrafamiliaux, coups et blessures volontaires, autres coups, blessures volontaires et vols violents sans arme.

Cambriolages : Cambriolages de logements.

Vols : Vols avec armes, vols d'accessoires sur véhicules, vols dans les véhicules, vols de véhicules, vols sans violence contre des personnes, destructions, dégradations volontaires et escroqueries.

Stupéfiants : Trafic de stupéfiants dont (AFD) et usage de stupéfiants.

# Services à la population



## Commerce

|                    |   |
|--------------------|---|
| Hypermarché        | X <a href="#">Moulins</a> 24km                  |
| Supermarché        | X <a href="#">Saint-Pourçain-sur-Sioule</a> 3km |
| Superette          | X <a href="#">Saint-Pourçain-sur-Sioule</a> 3km |
| Boulangerie        | X <a href="#">Saint-Pourçain-sur-Sioule</a> 3km |
| Boucherie          | X <a href="#">Saint-Pourçain-sur-Sioule</a> 3km |
| Restaurant         | 2   |
| Garage             | 2   |
| Station-service    | 1   |
| Banque             | X <a href="#">Saint-Pourçain-sur-Sioule</a> 3km |
| La poste           | X <a href="#">Saint-Pourçain-sur-Sioule</a> 3km |
| Coiffeur           | X <a href="#">Saint-Pourçain-sur-Sioule</a> 3km |
| Tabac              | X <a href="#">Saint-Pourçain-sur-Sioule</a> 3km |
| Bars / discothèque | X <a href="#">Domart-en-Ponthieu</a> 3km        |
| Bibliothèque       | X <a href="#">Varennes-sur-Allier</a> 11km      |
| Cinéma             | X <a href="#">Vichy</a> 26km                    |
| Vétérinaire        | X <a href="#">Saint-Pourçain-sur-Sioule</a> 4km |



## Santé

|                                  |   |
|----------------------------------|---|
| Pharmacie                        | X <a href="#">Saint-Pourçain-sur-Sioule</a> 3km |
| Hôpital                          | X <a href="#">Saint-Pourçain-sur-Sioule</a> 3km |
| Laboratoire d'analyses médicales | X <a href="#">Saint-Pourçain-sur-Sioule</a> 3km |
| Etablissement pour handicapé     | X <a href="#">Saint-Pourçain-sur-Sioule</a> 2km |
| EHPA                             | X <a href="#">Saint-Pourçain-sur-Sioule</a> 3km |
| Médecin                          | X <a href="#">Saint-Pourçain-sur-Sioule</a> 3km |
| Dentiste                         | X <a href="#">Saint-Pourçain-sur-Sioule</a> 3km |
| Chirurgien                       | X <a href="#">Varennes-sur-Allier</a> 10km      |
| Dermatologue                     | X <a href="#">Vichy</a> 26km                    |
| Anesthésiste                     | X <a href="#">Vichy</a> 24km                    |
| Gastro-entérologue               | X <a href="#">Vichy</a> 24km                    |
| Gynécologue                      | X <a href="#">Vichy</a> 24km                    |
| Cancérologue                     | X <a href="#">Clermont-Ferrand</a> 62km         |
| Neurologue                       | X <a href="#">Vichy</a> 24km                    |
| Ophtalmologue                    | X <a href="#">Vichy</a> 24km                    |
| ORL                              | X <a href="#">Vichy</a> 25km                    |
| Cardiologue                      | X <a href="#">Vichy</a> 24km                    |
| Pédiatre                         | X <a href="#">Vichy</a> 24km                    |
| Pneumologue                      | X <a href="#">Moulins</a> 24km                  |
| Psychologue                      | X <a href="#">Vichy</a> 25km                    |
| Radiologue                       | X <a href="#">Moulins</a> 24km                  |
| Rhumatologue                     | X <a href="#">Moulins</a> 24km                  |
| Sage-femme                       | X <a href="#">Saint-Pourçain-sur-Sioule</a> 3km |



## Éducation

|                         |   |
|-------------------------|---|
| Crèche                  | 1   |
| Ecole maternelle Public | X <a href="#">Bransat</a> 3km                   |
| Ecole maternelle Privé  | X <a href="#">Montbrison</a> 102km              |
| Ecole primaire Public   | 1   |
| Ecole primaire Privé    | X <a href="#">Saint-Pourçain-sur-Sioule</a> 4km |
| Collège Public          | X <a href="#">Saint-Pourçain-sur-Sioule</a> 3km |
| Collège Privé           | X <a href="#">Saint-Pourçain-sur-Sioule</a> 3km |
| Lycée Public            | X <a href="#">Saint-Pourçain-sur-Sioule</a> 3km |

Sources : Base Sirene des entreprises et de leurs établissements selon les dernières parutions officielles de 2025 portant sur l'année 2024 ([data.gouv](#)). Liste, localisation et tarifs des professionnels de santé selon les dernières parutions officielles de 2025 portant sur l'année 2024 ([opendatasoft](#)) et FINESS Extraction du Fichier des établissements selon les dernières parutions officielles de 2025 portant sur l'année 2024 ([data.gouv](#)). Adresse et géolocalisation des établissements d'enseignement du premier et second degrés selon les dernières parutions officielles de 2025 portant sur l'année 2024 ([data.education.gouv](#))

bien-dans-ma-ville.fr

## Villes autour de Saulcet

| Ville                              | Habitants | Superficie         | Pop densité           | Pop active | Taux chômage | Revenu moyen | Prix immobilier        |
|------------------------------------|-----------|--------------------|-----------------------|------------|--------------|--------------|------------------------|
| Verneuil-en-Bourbonnais            | 239       | 14 km <sup>2</sup> | 17 h/km <sup>2</sup>  | 42.7%      | 9.2%         | 23 940 €/an  | 2 045 €/m <sup>2</sup> |
| Louchy-Montfand (1 avis)           | 397       | 5 km <sup>2</sup>  | 79 h/km <sup>2</sup>  | 55.4%      | 4.8%         | 23 390 €/an  | 1 282 €/m <sup>2</sup> |
| Bransat                            | 530       | 15 km <sup>2</sup> | 35 h/km <sup>2</sup>  | 47.2%      | 3.8%         | 22 290 €/an  | 936 €/m <sup>2</sup>   |
| Saint-Pourçain-sur-Sioule (2 avis) | 4 884     | 35 km <sup>2</sup> | 140 h/km <sup>2</sup> | 41.6%      | 3.8%         | 20 970 €/an  | 1 203 €/m <sup>2</sup> |
| Montord                            | 211       | 4 km <sup>2</sup>  | 53 h/km <sup>2</sup>  | 46.4%      | 7.1%         | 22 050 €/an  | 1 000 €/m <sup>2</sup> |
| Contigny                           | 573       | 17 km <sup>2</sup> | 34 h/km <sup>2</sup>  | 46.6%      | 3.1%         | 22 670 €/an  | 1 005 €/m <sup>2</sup> |
| Cesset (1 avis)                    | 430       | 12 km <sup>2</sup> | 36 h/km <sup>2</sup>  | 49.5%      | 4.4%         | 22 870 €/an  | 2 041 €/m <sup>2</sup> |
| Monétay-sur-Allier                 | 536       | 11 km <sup>2</sup> | 49 h/km <sup>2</sup>  | 44.2%      | 4.5%         | 21 810 €/an  | 843 €/m <sup>2</sup>   |
| Meillard                           | 303       | 25 km <sup>2</sup> | 12 h/km <sup>2</sup>  | 49.8%      | 3%           | 21 650 €/an  | 1 182 €/m <sup>2</sup> |
| Laféline                           | 173       | 23 km <sup>2</sup> | 8 h/km <sup>2</sup>   | 54.9%      | 6.4%         | 22 420 €/an  | 754 €/m <sup>2</sup>   |
| Chareil-Cintrat                    | 388       | 12 km <sup>2</sup> | 32 h/km <sup>2</sup>  | 40.7%      | 3.1%         | 21 460 €/an  | 923 €/m <sup>2</sup>   |
| Châtel-de-Neuvre                   | 563       | 19 km <sup>2</sup> | 30 h/km <sup>2</sup>  | 43%        | 2%           | 21 250 €/an  | 555 €/m <sup>2</sup>   |
| Loriges                            | 350       | 9 km <sup>2</sup>  | 39 h/km <sup>2</sup>  | 48.3%      | 7.4%         | 21 710 €/an  | 1 140 €/m <sup>2</sup> |
| Paray-sous-Briailles               | 616       | 22 km <sup>2</sup> | 28 h/km <sup>2</sup>  | 50.6%      | 4.4%         | 22 250 €/an  | 1 491 €/m <sup>2</sup> |
| La Ferté-Hauterive (1 avis)        | 254       | 18 km <sup>2</sup> | 14 h/km <sup>2</sup>  | 48.8%      | 5.1%         | 23 540 €/an  | 1 354 €/m <sup>2</sup> |

bien-dans-ma-ville.fr



# Vous aimez votre ville ? Notez-la !

Et faites-nous part de vos remarques constructives



Avec

**BIEN** dans ma **VILLE** 