



Version web

# Ville de Saulces- Champenoises

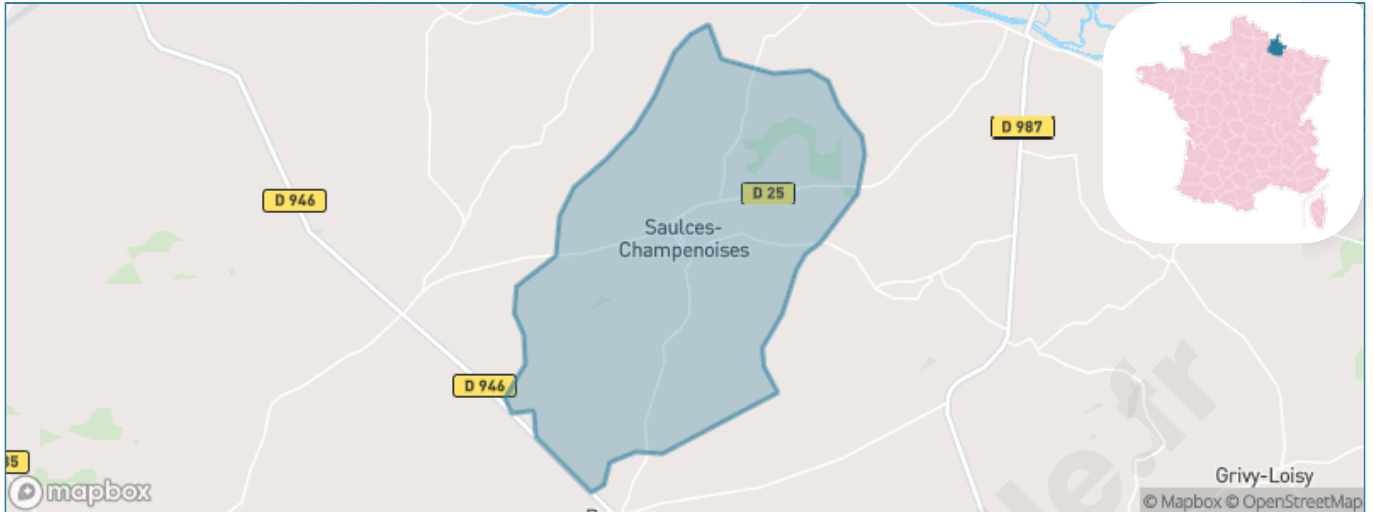
Présenté par

**BIEN** dans  
ma **VILLE** 

# Sommaire

Situation géographique .....	3
Statistiques sur la population .....	4
Evolution du nombre d'habitants .....	4
Tranche d'âge .....	5
0-14 ans .....	5
15-29 ans .....	5
30-44 ans .....	5
45-59 ans .....	5
60-74 ans .....	5
75-89 ans .....	5
90 ans et + .....	5
Activité professionnelle .....	5
Agriculteurs .....	5
Artisans, Commerçants .....	5
Cadres et sup. ....	5
Professions intermédiaires .....	5
Employé .....	5
Ouvrier .....	5
Retraité .....	5
Autres .....	5
Niveau de diplôme .....	6
Sans diplôme ou CEP .....	6
Brevet, BEPC, DNB .....	6
CAP-BEP ou équivalent .....	6
BAC ou équivalent .....	6
BAC+2 .....	6
BAC+3 ou +4 .....	6
BAC+5 ou plus .....	6
Composition des ménages .....	6
Couple sans enfant .....	6
Couple avec enfant(s) .....	6
Famille monoparentale .....	6
Colocation / Autre .....	6
Personnes seules .....	6
Profils électoraux .....	7
Premier tour .....	7
Sécurité .....	8
Evolution du nombre d'infractions .....	8
Pour comparer .....	9
Services à la population .....	10
Commerce .....	10
Éducation .....	10
Villes autour de Saulces-Champenoises .....	11

# Situation géographique



## i Informations clés

- **Région** : Grand Est
- **Département** : Ardennes
- **Code postal** : 08130
- **Superficie** : 22 km<sup>2</sup>



# Statistiques sur la population



Nombre d'habitants

**219**



Age moyen

**41 ans**



Pop active

**49.8%**



Taux chômage

**5.4%**



Pop densité

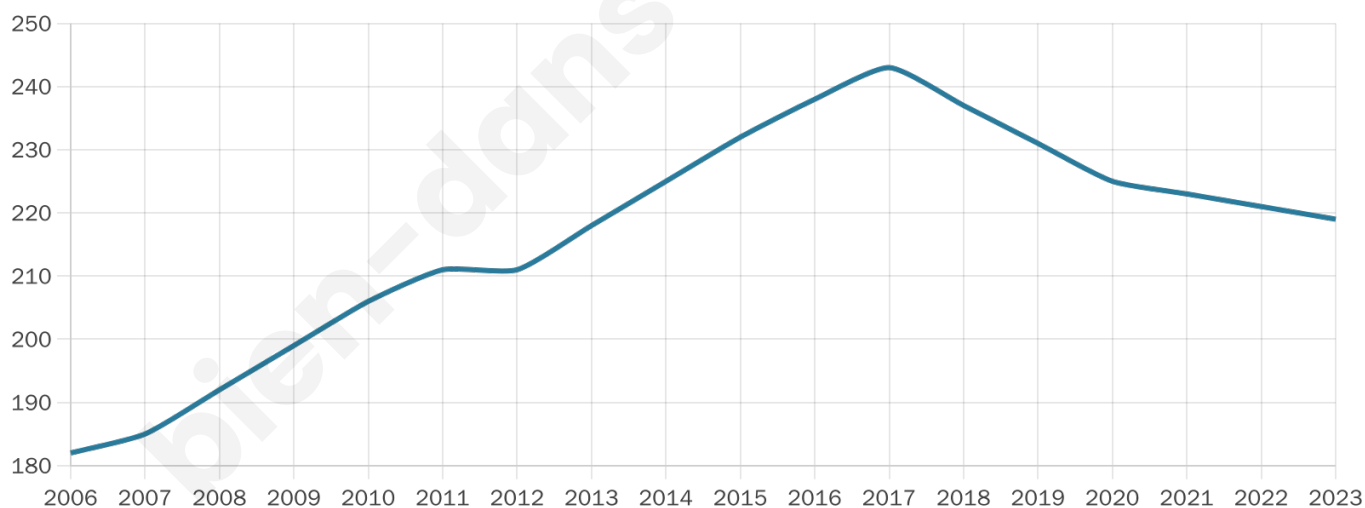
**10 h/km<sup>2</sup>**



Revenu moyen

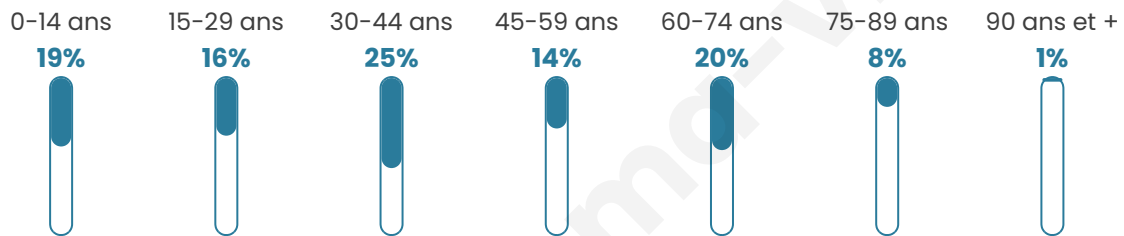
**22 640 €/an**

## Evolution du nombre d'habitants

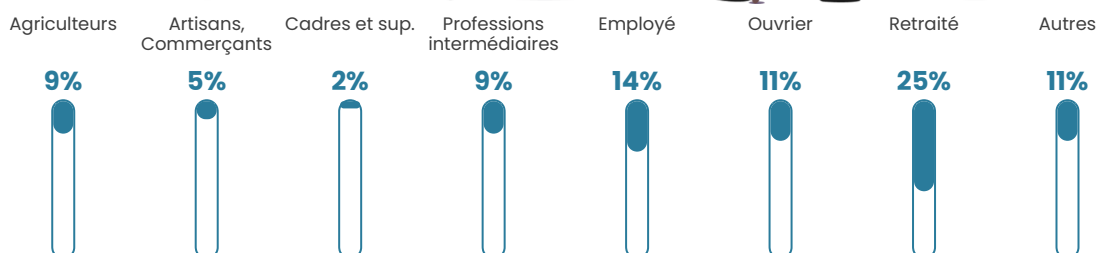


Sources : Institut national de la statistique et des études économiques (insee) selon Les dernières parutions officielles de 2024 portant sur les années 2020, 2021 et 2022.


## Tranche d'âge




## Activité professionnelle



## Niveau de diplôme















## Composition des ménages



# Profils électoraux

## Premier tour

	Marine LE PEN	35.95 %
	Emmanuel MACRON	20.92 %
	Jean LASSALLE	11.76 %
	Valérie PÉCRESSÉ	9.15 %
	Jean-Luc MÉLENCHON	6.54 %
	Éric ZEMMOUR	5.88 %
	Anne HIDALGO	3.92 %
	Nicolas DUPONT-AIGNAN	3.92 %
	Nathalie ARTHAUD	1.31 %
	Yannick JADOT	0.65 %
	Fabien ROUSSEL	0.00 %
	Philippe POUTOU	0.00 %



### 173 inscrits

Participation : 90.17%

Votes blancs : 1.28%

Votes nuls : 0.64%

## Second tour

	Emmanuel MACRON	43,75 %
	Marine LE PEN	56,25 %

### 173 inscrits

Participation : 91.33%

Votes blancs : 5.06%

Votes nuls : 3.8%

# Sécurité



Agressions physiques / sexuelles

0



Cambriolages

0



Vols / dégradations

0



Stupéfiants

0

## Evolution du nombre d'infractions



## Pour comparer

(en proportion du nombre d'habitants)



Sources : Bases statistiques communale, départementale et régionale de la délinquance enregistrée par la police et la gendarmerie nationales selon les dernières parutions officielles de 2025 portant sur l'année 2024 ([data.gouv](https://data.gouv.fr)).

Agressions physiques / sexuelles : Violences sexuelles, coups et blessures volontaires intrafamiliaux, coups et blessures volontaires, autres coups, blessures volontaires et vols violents sans arme.

Cambriolages : Cambriolages de logements.

Vols : Vols avec armes, vols d'accessoires sur véhicules, vols dans les véhicules, vols de véhicules, vols sans violence contre des personnes, destructions, dégradations volontaires et escroqueries.

Stupéfiants : Trafic de stupéfiants dont (AFD) et usage de stupéfiants.

# Services à la population



## Commerce

Hypermarché	X <a href="#">Vouziers</a> 15km
Supermarché	X <a href="#">Amagne</a> 8km
Superette	X <a href="#">Attigny</a> 6km
Boulangerie	X <a href="#">Attigny</a> 6km
Boucherie	X <a href="#">Attigny</a> 6km
Restaurant	X <a href="#">Attigny</a> 6km
Garage	X <a href="#">Attigny</a> 6km
Station-service	X <a href="#">Attigny</a> 7km
Banque	X <a href="#">Attigny</a> 6km
La poste	X <a href="#">Chardeny</a> 8km
Coiffeur	1
Tabac	X <a href="#">Juniville</a> 10km
Bars / discothèque	1
Bibliothèque	X <a href="#">Rehethel</a> 12km
Cinéma	X <a href="#">Reims</a> 38km
Vétérinaire	X <a href="#">Biermes</a> 9km



## Santé

Pharmacie	X <a href="#">Attigny</a> 7km
Hôpital	X <a href="#">Rehethel</a> 12km
Laboratoire d'analyses médicales	X <a href="#">Rehethel</a> 11km
Etablissement pour handicapé	X <a href="#">Dricourt</a> 5km
EHPA	X <a href="#">Juniville</a> 10km
Médecin	X <a href="#">Attigny</a> 7km
Dentiste	X <a href="#">Attigny</a> 6km
Chirurgien	X <a href="#">Rehethel</a> 12km
Dermatologue	X <a href="#">Charleville-Mézières</a> 36km
Anesthésiste	X <a href="#">Rehethel</a> 12km
Gastro-entérologue	X <a href="#">Rehethel</a> 12km
Gynécologue	X <a href="#">Charleville-Mézières</a> 38km
Cancérologue	X <a href="#">Reims</a> 42km
Neurologue	X <a href="#">Charleville-Mézières</a> 36km
Ophtalmologue	X <a href="#">Rehethel</a> 12km
ORL	X <a href="#">Charleville-Mézières</a> 36km
Cardiologue	X <a href="#">Charleville-Mézières</a> 37km
Pédiatre	X <a href="#">Charleville-Mézières</a> 36km
Pneumologue	X <a href="#">Rehethel</a> 12km
Psychologue	X <a href="#">Charleville-Mézières</a> 36km
Radiologue	X <a href="#">Rehethel</a> 12km
Rhumatologue	X <a href="#">Charleville-Mézières</a> 36km
Sage-femme	X <a href="#">Juniville</a> 10km



## Éducation

Crèche	X <a href="#">Attigny</a> 6km
Ecole maternelle Public	X <a href="#">Coucy</a> 8km
Ecole maternelle Privé	X <a href="#">Charleville-Mézières</a> 40km
Ecole primaire Public	X <a href="#">Attigny</a> 6km
Ecole primaire Privé	X <a href="#">Rehethel</a> 11km
Collège Public	X <a href="#">Attigny</a> 6km
Collège Privé	X <a href="#">Rehethel</a> 12km
Lycée Public	X <a href="#">Rehethel</a> 12km
Lycée Privé	X <a href="#">Vouziers</a> 15km

Sources : Base Sirene des entreprises et de leurs établissements selon les dernières parutions officielles de 2025 portant sur l'année 2024 ([data.gouv](#)). Liste, localisation et tarifs des professionnels de santé selon les dernières parutions officielles de 2025 portant sur l'année 2024 ([opendatasoft](#)) et FINISS Extraction du Fichier des établissements selon les dernières parutions officielles de 2025 portant sur l'année 2024 ([data.gouv](#)). Adresse et géolocalisation des établissements d'enseignement du premier et second degrés selon les dernières parutions officielles de 2025 portant sur l'année 2024 ([data.education.gouv](#))

## Villes autour de Saulces-Champenoises

Ville	Habitants	Superficie	Pop densité	Pop active	Taux chômage	Revenu moyen	Prix immobilier
Mont-Laurent	51	6 km <sup>2</sup>	9 h/km <sup>2</sup>	43.1%	0%	NC	1 324 €/m <sup>2</sup>
Vaux-Champagne (1 avis)	148	10 km <sup>2</sup>	15 h/km <sup>2</sup>	44.6%	3.4%	23 230 €/an	NC
Pauvres (1 avis)	194	12 km <sup>2</sup>	16 h/km <sup>2</sup>	41.2%	1%	22 550 €/an	NC
Ambly-Fleury	132	5 km <sup>2</sup>	26 h/km <sup>2</sup>	43.2%	4.5%	21 270 €/an	810 €/m <sup>2</sup>
Ménil-Annelles	95	9 km <sup>2</sup>	11 h/km <sup>2</sup>	60%	5.3%	NC	NC
Givry	266	11 km <sup>2</sup>	24 h/km <sup>2</sup>	47%	3.8%	22 100 €/an	NC
Seuil	185	11 km <sup>2</sup>	17 h/km <sup>2</sup>	41.6%	2.2%	21 540 €/an	902 €/m <sup>2</sup>
Dricourt	70	7 km <sup>2</sup>	10 h/km <sup>2</sup>	55.7%	5.7%	NC	NC
Coulommès-et-Marqueny	75	12 km <sup>2</sup>	6 h/km <sup>2</sup>	40%	4%	NC	NC
Annelles	127	12 km <sup>2</sup>	11 h/km <sup>2</sup>	60.6%	5.5%	23 230 €/an	1 095 €/m <sup>2</sup>
Coucy	536	6 km <sup>2</sup>	89 h/km <sup>2</sup>	46.3%	3.5%	21 240 €/an	1 166 €/m <sup>2</sup>
Ville-sur-Retourne	73	9 km <sup>2</sup>	8 h/km <sup>2</sup>	32.9%	1.4%	NC	NC
Attigny (3 avis)	1 094	11 km <sup>2</sup>	99 h/km <sup>2</sup>	40.7%	5.9%	20 040 €/an	NC
Thugny-Trugny	243	13 km <sup>2</sup>	19 h/km <sup>2</sup>	45.7%	3.3%	22 770 €/an	985 €/m <sup>2</sup>
Doux	102	6 km <sup>2</sup>	17 h/km <sup>2</sup>	39.2%	2.9%	NC	1 486 €/m <sup>2</sup>

bien-dans-ma-ville.fr



# **Vous aimez votre ville ? Notez-la !**

Et faites-nous part de vos remarques constructives



Avec

**BIEN** dans ma **VILLE** 