



Version web

# Ville de Sauclières

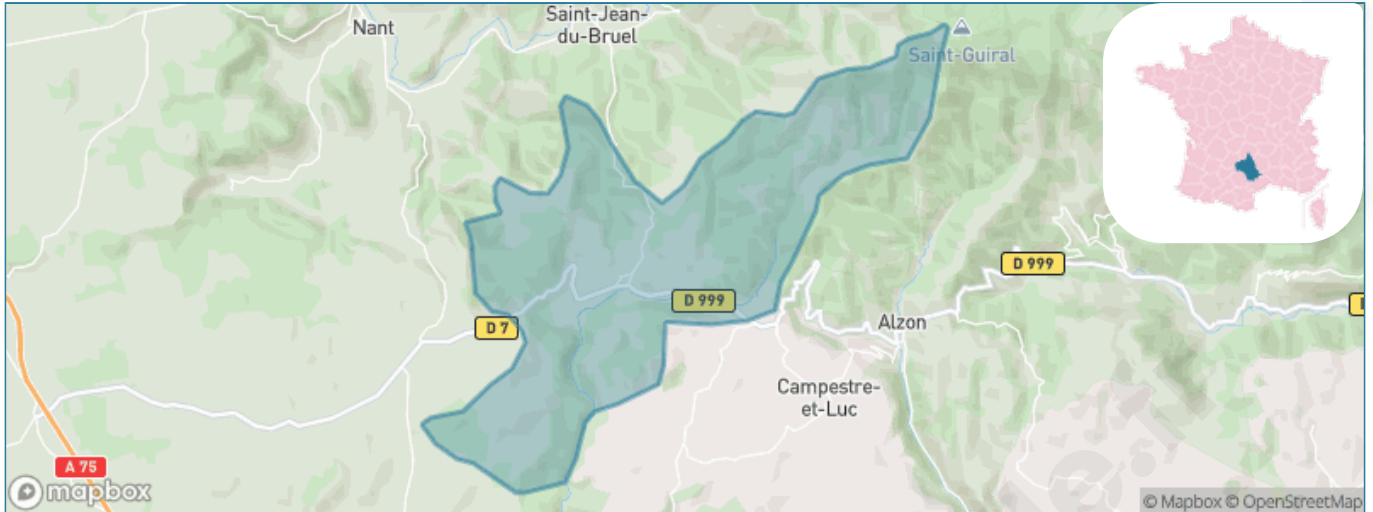
Présenté par



# Sommaire

Situation géographique .....	3
Statistiques sur la population .....	4
Evolution du nombre d'habitants .....	4
Tranche d'âge .....	5
0-14 ans .....	5
15-29 ans .....	5
30-44 ans .....	5
45-59 ans .....	5
60-74 ans .....	5
75-89 ans .....	5
90 ans et + .....	5
Activité professionnelle .....	5
Agriculteurs .....	5
Artisans, Commerçants .....	5
Cadres et sup. ....	5
Professions intermédiaires .....	5
Employé .....	5
Ouvrier .....	5
Retraité .....	5
Autres .....	5
Niveau de diplôme .....	6
Sans diplôme ou CEP .....	6
Brevet, BEPC, DNB .....	6
CAP-BEP ou équivalent .....	6
BAC ou équivalent .....	6
BAC+2 .....	6
BAC+3 ou +4 .....	6
BAC+5 ou plus .....	6
Composition des ménages .....	6
Couple sans enfant .....	6
Couple avec enfant(s) .....	6
Famille monoparentale .....	6
Colocation / Autre .....	6
Personnes seules .....	6
Profils électoraux .....	7
Premier tour .....	7
Sécurité .....	8
Evolution du nombre d'infractions .....	8
Pour comparer .....	9
Services à la population .....	10
Commerce .....	10
Éducation .....	10
Villes autour de Sauclières .....	11

# Situation géographique



## i Informations clés

- **Région** : Occitanie
- **Département** : Aveyron
- **Code postal** : 12230
- **Superficie** : 38 km<sup>2</sup>



**AVEYRON**



**LE DÉPARTEMENT**

# Statistiques sur la population



Nombre d'habitants

**188**



Age moyen

**49 ans**



Pop active

**43.6%**



Taux chômage

**4%**



Pop densité

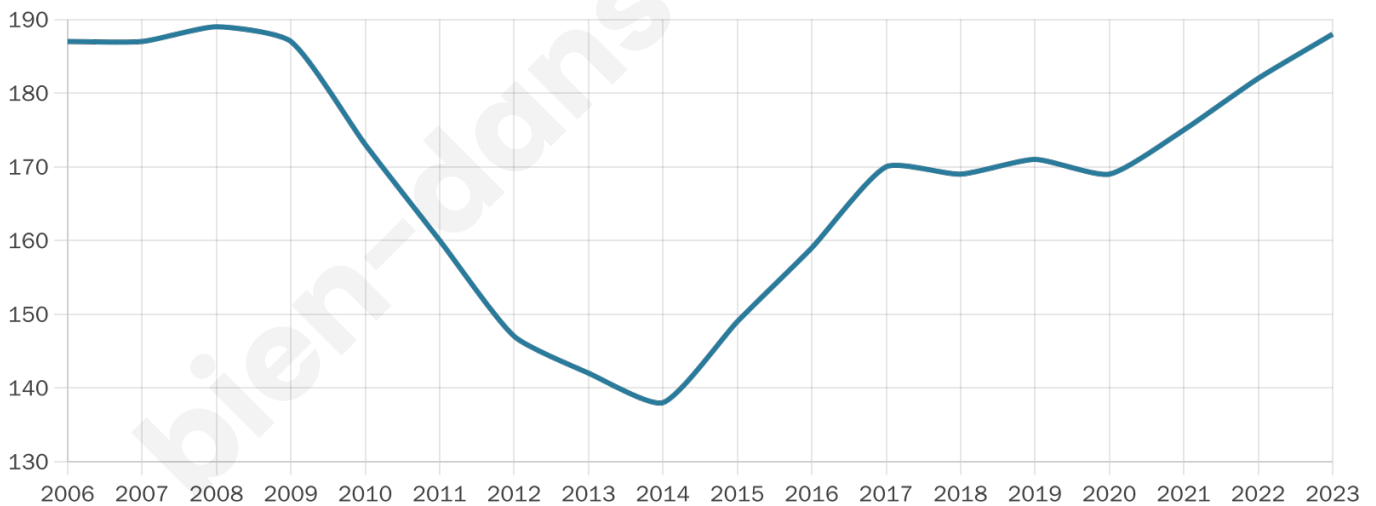
**5 h/km<sup>2</sup>**



Revenu moyen

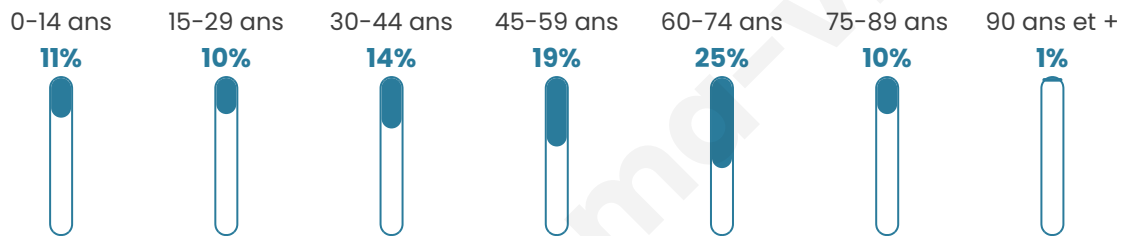
**21 680 €/an**

## Evolution du nombre d'habitants

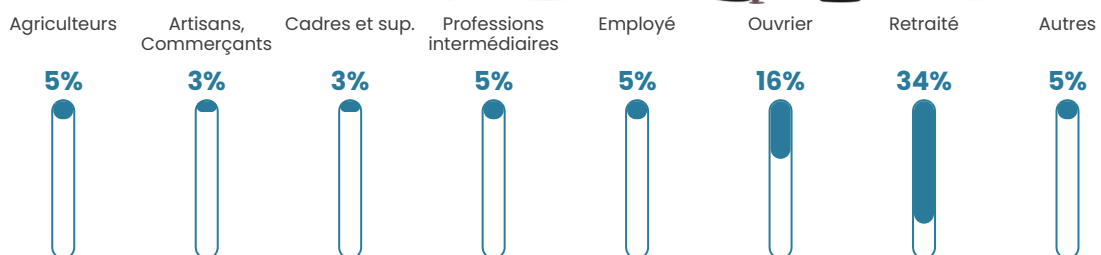


Sources : Institut national de la statistique et des études économiques (insee) selon Les dernières parutions officielles de 2024 portant sur les années 2020, 2021 et 2022.

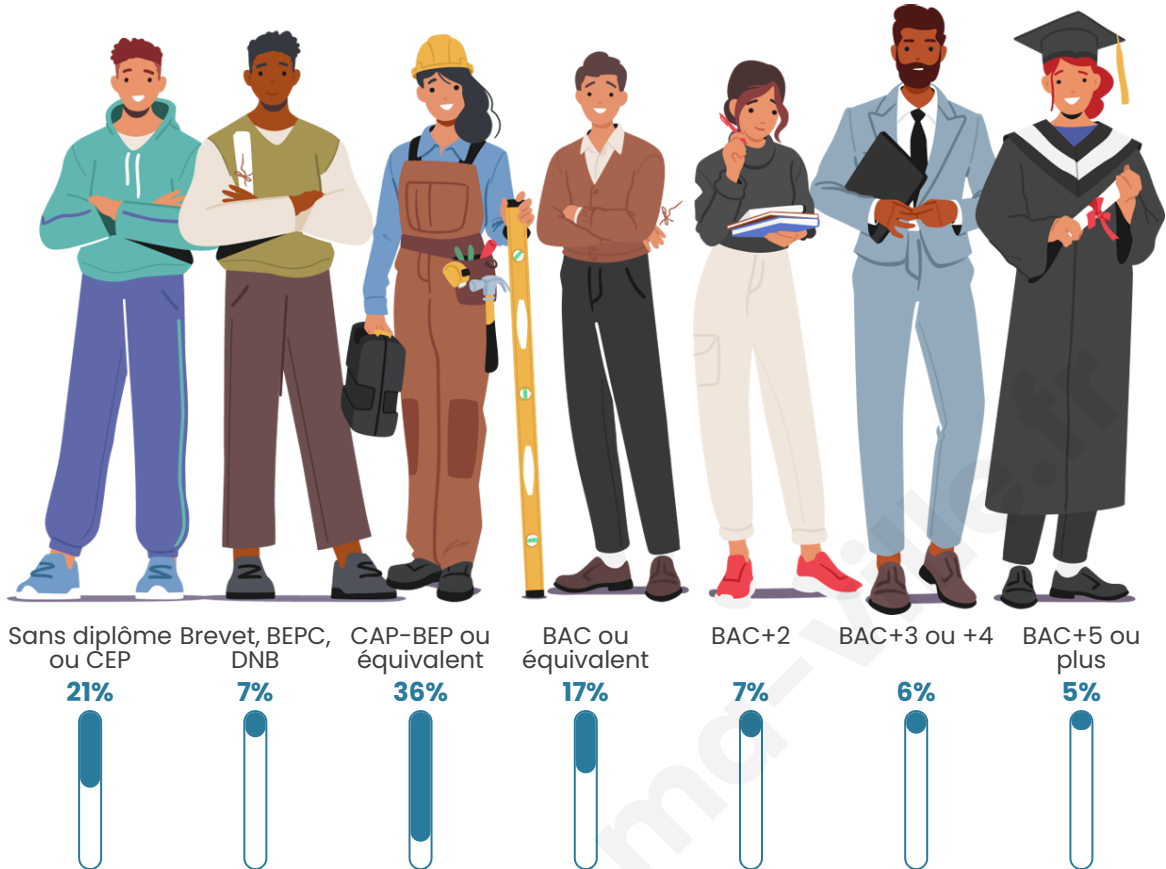
## Tranche d'âge




## Activité professionnelle



## Niveau de diplôme















## Composition des ménages



# Profils électoraux

## Premier tour

	Jean-Luc MÉLENCHON	25.90 %
	Marine LE PEN	21.58 %
	Emmanuel MACRON	19.42 %
	Jean LASSALLE	10.79 %
	Fabien ROUSSEL	6.47 %
	Anne HIDALGO	4.32 %
	Éric ZEMMOUR	3.60 %
	Yannick JADOT	2.88 %
	Valérie PÉCRESSÉ	2.16 %
	Philippe POUTOU	1.44 %
	Nathalie ARTHAUD	0.72 %
	Nicolas DUPONT- AIGNAN	0.72 %



### 173 inscrits

Participation : 81.5%

Votes blancs : 1.42%

Votes nuls : 0.00%

## Second tour

	Emmanuel MACRON	53,64 %
	Marine LE PEN	46,36 %

### 173 inscrits

Participation : 78.03%

Votes blancs : 12.59%

Votes nuls : 5.93%

# Sécurité



Agressions physiques / sexuelles

0



Cambriolages

0



Vols / dégradations

0



Stupéfiants

0

## Evolution du nombre d'infractions



## Pour comparer

(en proportion du nombre d'habitants)



Sources : Bases statistiques communale, départementale et régionale de la délinquance enregistrée par la police et la gendarmerie nationales selon les dernières parutions officielles de 2025 portant sur l'année 2024 ([data.gouv](https://data.gouv.fr)).

Agressions physiques / sexuelles : Violences sexuelles, coups et blessures volontaires intrafamiliaux, coups et blessures volontaires, autres coups, blessures volontaires et vols violents sans arme.

Cambriolages : Cambriolages de logements.

Vols : Vols avec armes, vols d'accessoires sur véhicules, vols dans les véhicules, vols de véhicules, vols sans violence contre des personnes, destructions, dégradations volontaires et escroqueries.

Stupéfiants : Trafic de stupéfiants dont (AFD) et usage de stupéfiants.

# Services à la population



## Commerce

Hypermarché	X <a href="#">Le Vigan</a> 20km
Supermarché	X <a href="#">Avèze</a> 19km
Superette	X <a href="#">Alzon</a> 6km
Boulangerie	2
Boucherie	X <a href="#">Saint-Jean-du-Bruel</a> 6km
Restaurant	X <a href="#">Saint-Jean-du-Bruel</a> 6km
Garage	X <a href="#">Nant</a> 7km
Station-service	X <a href="#">Nant</a> 8km
Banque	X <a href="#">Saint-Jean-du-Bruel</a> 6km
La poste	X <a href="#">Bréau-Mars</a> 17km
Coiffeur	X <a href="#">Alzon</a> 6km
Tabac	X <a href="#">Le Caylar</a> 12km
Bars / discothèque	1
Bibliothèque	X <a href="#">Lodève</a> 26km
Cinéma	X <a href="#">Nant</a> 8km
Vétérinaire	X <a href="#">Le Vigan</a> 19km



## Santé

Pharmacie	X <a href="#">Saint-Jean-du-Bruel</a> 6km
Hôpital	X <a href="#">Le Vigan</a> 19km
Laboratoire d'analyses médicales	X <a href="#">Le Vigan</a> 19km
Etablissement pour handicapé	X <a href="#">Le Caylar</a> 12km
EHPA	X <a href="#">Saint-Jean-du-Bruel</a> 6km
Médecin	X <a href="#">Bez-et-Esparon</a> 13km
Dentiste	X <a href="#">Le Caylar</a> 12km
Chirurgien	X <a href="#">Lodève</a> 27km
Dermatologue	X <a href="#">Lodève</a> 27km
Anesthésiste	X <a href="#">Pégairolles-de-l'Escalette</a> 19km
Gastro-entérologue	X <a href="#">Ganges</a> 27km
Gynécologue	X <a href="#">Le Vigan</a> 19km
Cancérologue	X <a href="#">Castelnau-le-Lez</a> 56km
Neurologue	X <a href="#">Lodève</a> 27km
Ophtalmologue	X <a href="#">Meyrueis</a> 24km
ORL	X <a href="#">Ganges</a> 27km
Cardiologue	X <a href="#">Lodève</a> 26km
Pédiatre	X <a href="#">Millau</a> 27km
Pneumologue	X <a href="#">Lasalle</a> 40km
Psychologue	X <a href="#">Le Vigan</a> 19km
Radiologue	X <a href="#">Lodève</a> 27km
Rhumatologue	X <a href="#">Lodève</a> 27km
Sage-femme	X <a href="#">La Cavalerie</a> 18km



## Éducation

Crèche	X <a href="#">Le Caylar</a> 12km
Ecole maternelle Public	X <a href="#">La Couvertoirade</a> 8km
Ecole maternelle Privé	X <a href="#">Frontignan</a> 66km
Ecole primaire Public	X <a href="#">Alzon</a> 6km
Ecole primaire Privé	X <a href="#">La Cavalerie</a> 17km
Collège Public	X <a href="#">La Cavalerie</a> 17km
Collège Privé	X <a href="#">Meyrueis</a> 24km
Lycée Public	X <a href="#">Le Vigan</a> 19km
Lycée Privé	X <a href="#">Millau</a> 27km

Sources : Base Sirene des entreprises et de leurs établissements selon les dernières parutions officielles de 2025 portant sur l'année 2024 ([data.gouv](#)). Liste, localisation et tarifs des professionnels de santé selon les dernières parutions officielles de 2025 portant sur l'année 2024 ([opendatasoft](#)) et FINISS Extraction du Fichier des établissements selon les dernières parutions officielles de 2025 portant sur l'année 2024 ([data.gouv](#)). Adresse et géolocalisation des établissements d'enseignement du premier et second degrés selon les dernières parutions officielles de 2025 portant sur l'année 2024 ([data.education.gouv](#))

## Villes autour de Sauclières

Ville	Habitants	Superficie	Pop densité	Pop active	Taux chômage	Revenu moyen	Prix immobilier
Campestre-et-Luc	163	38 km <sup>2</sup>	4 h/km <sup>2</sup>	33.1%	8%	14 830 €/an	1 381 €/m <sup>2</sup>
Saint-Jean-du-Bruel	639	37 km <sup>2</sup>	17 h/km <sup>2</sup>	36.9%	3.3%	19 720 €/an	1 550 €/m <sup>2</sup>
Alzon	194	27 km <sup>2</sup>	7 h/km <sup>2</sup>	36.1%	4.6%	17 310 €/an	1 424 €/m <sup>2</sup>
La Couvertoirade (3 avis)	210	61 km <sup>2</sup>	3 h/km <sup>2</sup>	41.9%	4.3%	18 850 €/an	1 033 €/m <sup>2</sup>
Nant	1 026	109 km <sup>2</sup>	9 h/km <sup>2</sup>	36.4%	3.1%	20 830 €/an	1 141 €/m <sup>2</sup>
Arrigas	219	20 km <sup>2</sup>	11 h/km <sup>2</sup>	45.7%	8.7%	21 030 €/an	1 506 €/m <sup>2</sup>
Sorbs	40	20 km <sup>2</sup>	2 h/km <sup>2</sup>	40%	5%	NC	2 276 €/m <sup>2</sup>
Causse-Bégon	25	7 km <sup>2</sup>	4 h/km <sup>2</sup>	60%	4%	NC	NC
Vissec	68	21 km <sup>2</sup>	3 h/km <sup>2</sup>	48.5%	10.3%	NC	631 €/m <sup>2</sup>
Aumessas	263	21 km <sup>2</sup>	13 h/km <sup>2</sup>	30.4%	4.9%	16 910 €/an	1 064 €/m <sup>2</sup>
Arre	252	7 km <sup>2</sup>	36 h/km <sup>2</sup>	51.6%	3.2%	17 930 €/an	1 098 €/m <sup>2</sup>
Le Cros	60	22 km <sup>2</sup>	3 h/km <sup>2</sup>	43.3%	5%	NC	956 €/m <sup>2</sup>
Bez-et-Esparon	335	8 km <sup>2</sup>	42 h/km <sup>2</sup>	39.7%	8.4%	20 300 €/an	1 492 €/m <sup>2</sup>
Blandas (1 avis)	143	37 km <sup>2</sup>	4 h/km <sup>2</sup>	30.8%	3.5%	18 780 €/an	1 765 €/m <sup>2</sup>
Trèves	116	26 km <sup>2</sup>	4 h/km <sup>2</sup>	44%	1.7%	NC	908 €/m <sup>2</sup>

bien-dans-ma-ville.fr



# Vous aimez votre ville ? Notez-la !

Et faites-nous part de vos remarques constructives



Avec

**BIEN** dans ma **VILLE** 