



Version web

Ville de Saucède

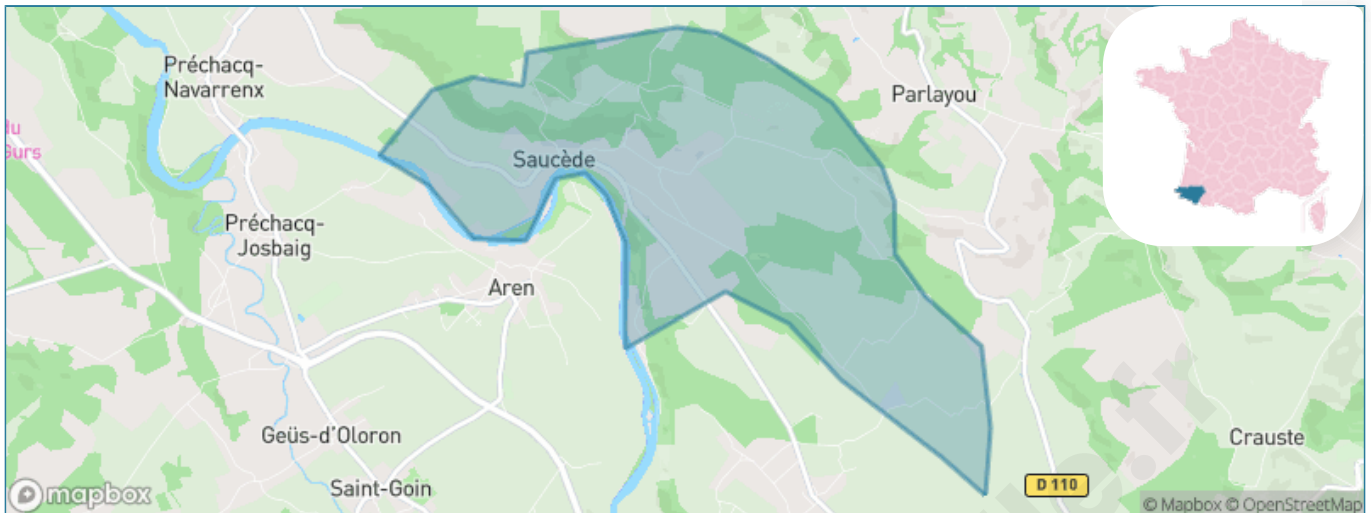
Présenté par

BIEN dans
ma **VILLE** 

Sommaire

Situation géographique	3
Statistiques sur la population	4
Evolution du nombre d'habitants	4
Tranche d'âge	5
0-14 ans	5
15-29 ans	5
30-44 ans	5
45-59 ans	5
60-74 ans	5
75-89 ans	5
90 ans et +	5
Activité professionnelle	5
Agriculteurs	5
Artisans, Commerçants	5
Cadres et sup.	5
Professions intermédiaires	5
Employé	5
Ouvrier	5
Retraité	5
Autres	5
Niveau de diplôme	6
Sans diplôme ou CEP	6
Brevet, BEPC, DNB	6
CAP-BEP ou équivalent	6
BAC ou équivalent	6
BAC+2	6
BAC+3 ou +4	6
BAC+5 ou plus	6
Composition des ménages	6
Couple sans enfant	6
Couple avec enfant(s)	6
Famille monoparentale	6
Colocation / Autre	6
Personnes seules	6
Profils électoraux	7
Premier tour	7
Sécurité	9
Evolution du nombre d'infractions	9
Pour comparer	10
Services à la population	11
Commerce	11
Éducation	11
Villes autour de Saucède	13

Situation géographique



i Informations clés

- **Région** : Nouvelle-Aquitaine
- **Département** : Pyrénées-Atlantiques
- **Code postal** : 64400
- **Superficie** : 7 km²



Statistiques sur la population



Nombre d'habitants

125



Age moyen

49 ans



Pop active

44%



Taux chômage

5.7%



Pop densité

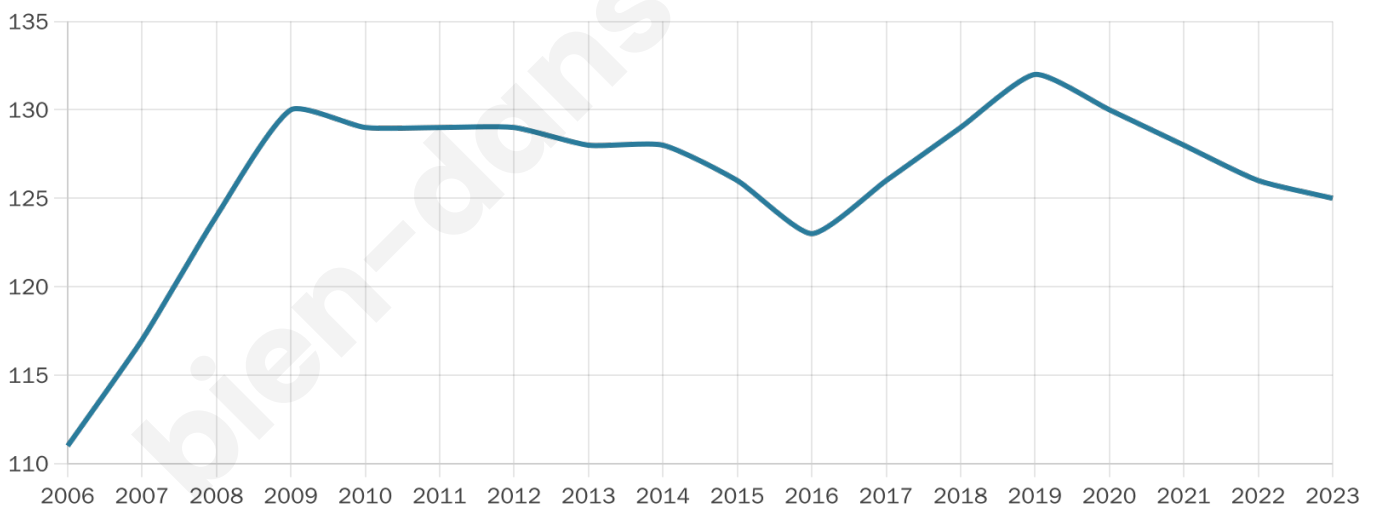
18 h/km²



Revenu moyen

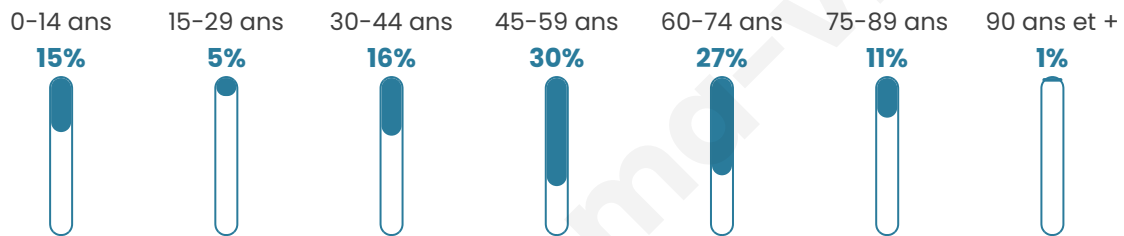
24 400 €/an

Evolution du nombre d'habitants

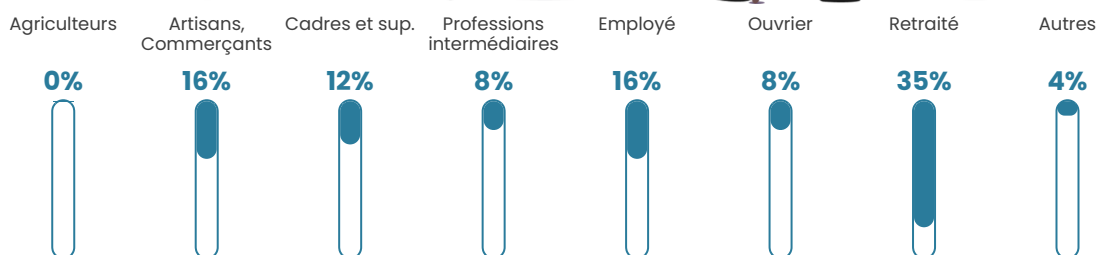


Sources : Institut national de la statistique et des études économiques (insee) selon Les dernières parutions officielles de 2024 portant sur les années 2020, 2021 et 2022.


Tranche d'âge




Activité professionnelle



Niveau de diplôme















Composition des ménages





Profils électoraux

Premier tour

	Emmanuel MACRON	25.27 %
	Jean-Luc MÉLENCHON	23.08 %
	Jean LASSALLE	17.58 %
	Éric ZEMMOUR	9.89 %
	Marine LE PEN	6.59 %
	Valérie PÉCRESSE	5.49 %
	Fabien ROUSSEL	4.40 %
	Anne HIDALGO	4.40 %
	Yannick JADOT	2.20 %
	Nicolas DUPONT- AIGNAN	1.10 %
	Nathalie ARTHAUD	0.00 %
	Philippe POUTOU	0.00 %

110 inscrits

Participation : 85.45%

Votes blancs : 2.13%

Votes nuls : 1.06%

Second tourEmmanuel
MACRON

63,29 %



Marine LE PEN

36,71 %

110 inscrits

Participation : 80%

Votes blancs : 7.95%

Votes nuls : 2.27%

bien-dans-ma-ville.fr

Sécurité



Agressions physiques / sexuelles

0



Cambriolages

0



Vols / dégradations

0



Stupéfiants

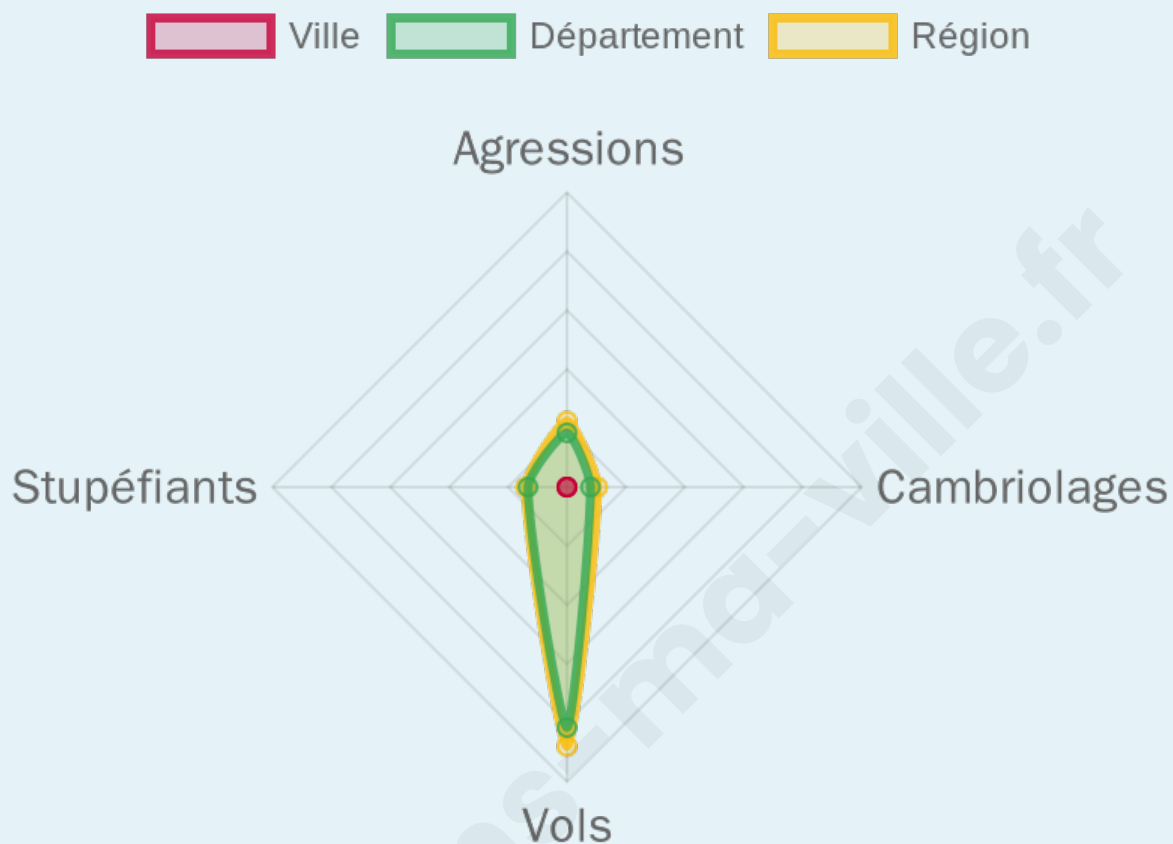
0

Evolution du nombre d'infractions



Pour comparer

(en proportion du nombre d'habitants)



Sources : Bases statistiques communale, départementale et régionale de la délinquance enregistrée par la police et la gendarmerie nationales selon les dernières parutions officielles de 2025 portant sur l'année 2024 ([data.gouv](https://data.gouv.fr)).

Agressions physiques / sexuelles : Violences sexuelles, coups et blessures volontaires intrafamiliaux, coups et blessures volontaires, autres coups, blessures volontaires et vols violents sans arme.

Cambriolages : Cambriolages de logements.

Vols : Vols avec armes, vols d'accessoires sur véhicules, vols dans les véhicules, vols de véhicules, vols sans violence contre des personnes, destructions, dégradations volontaires et escroqueries.

Stupéfiants : Trafic de stupéfiants dont (AFD) et usage de stupéfiants.

Services à la population



Commerce

Hypermarché	X Oloron-Sainte-Marie 9km
Supermarché	X Navarrenx 8km
Superette	X Geüs-d'Oloron 2km
Boulangerie	X Lucq-de-Béarn 2km
Boucherie	X Orin 4km
Restaurant	X Préchacq-Josbaig 2km
Garage	X Lucq-de-Béarn 3km
Station-service	X Susmiou 9km
Banque	X Navarrenx 9km
La poste	X Orin 4km
Coiffeur	X Geüs-d'Oloron 2km
Tabac	X Oloron-Sainte-Marie 10km
Bars / discothèque	X Geüs-d'Oloron 3km
Bibliothèque	X Monein 10km
Cinéma	X Oloron-Sainte-Marie 10km
Vétérinaire	X Navarrenx 8km



Santé

Pharmacie	X Geüs-d'Oloron 3km
Hôpital	X Oloron-Sainte-Marie 10km
Laboratoire d'analyses médicales	X Oloron-Sainte-Marie 9km
Etablissement pour handicapé	X Oloron-Sainte-Marie 9km
EHPA	X Monein 8km
Médecin	X Geüs-d'Oloron 3km
Dentiste	X Ledeuix 7km
Chirurgien	X Oloron-Sainte-Marie 9km
Dermatologue	X Oloron-Sainte-Marie 9km
Anesthésiste	X Orthez 26km
Gastro-entérologue	X Oloron-Sainte-Marie 9km
Gynécologue	X Oloron-Sainte-Marie 10km
Cancérologue	X Tarbes 62km
Neurologue	X Pau 26km
Ophthalmologue	X Oloron-Sainte-Marie 9km
ORL	X Oloron-Sainte-Marie 10km
Cardiologue	X Oloron-Sainte-Marie 9km
Pédiatre	X Oloron-Sainte-Marie 11km
Pneumologue	X Oloron-Sainte-Marie 10km
Psychologue	X Lescar 20km
Radiologue	X Oloron-Sainte-Marie 9km
Rhumatologue	X Oloron-Sainte-Marie 10km
Sage-femme	X Oloron-Sainte-Marie 10km



Éducation

Crèche	X Moumour 7km
Ecole maternelle Public	X Saint-Goin 3km
Ecole maternelle Privé	X La Brède 159km
Ecole primaire Public	X Préchacq-Josbaig 2km
Ecole primaire Privé	X Navarrenx 9km
Collège Public	X Navarrenx 9km
Collège Privé	X Oloron-Sainte-Marie 10km
Lycée Public	X Oloron-Sainte-Marie 10km
Lycée Privé	X Oloron-Sainte-Marie 11km

Sources : Base Sirene des entreprises et de leurs établissements selon les dernières parutions officielles de 2025 portant sur l'année 2024 ([data.gouv](https://data.gouv.fr)). Liste, localisation et tarifs des professionnels de santé selon les dernières parutions officielles de 2025 portant sur l'année 2024 ([opendatasoft](https://opendatasoft.com)) et FINESS Extraction du Fichier des établissements selon les dernières parutions officielles de 2025 portant sur l'année 2024 ([data.gouv](https://data.gouv.fr)). Adresse et géolocalisation des établissements d'enseignement du premier et second degrés selon les dernières parutions officielles de 2025 portant sur l'année 2024 ([data.education.gouv](https://data.education.gouv.fr))

bien-dans-ma-ville.fr

Villes autour de Saucède

Ville	Habitants	Superficie	Pop densité	Pop active	Taux chômage	Revenu moyen	Prix immobilier
Aren	246	7 km ²	35 h/km ²	47.6%	4.5%	24 160 €/an	1 597 €/m ²
Poey-d'Oloron	163	4 km ²	41 h/km ²	42.9%	1.8%	21 860 €/an	NC
Geüs-d'Oloron	261	6 km ²	44 h/km ²	48.3%	4.2%	23 730 €/an	1 748 €/m ²
Saint-Goin	219	5 km ²	44 h/km ²	46.1%	8.2%	23 000 €/an	1 161 €/m ²
Préchacq-Josbaig	299	8 km ²	37 h/km ²	47.5%	3.7%	23 780 €/an	1 120 €/m ²
Préchacq-Navarrenx	178	5 km ²	36 h/km ²	46.1%	5.6%	22 540 €/an	959 €/m ²
Lay-Lamidou	130	5 km ²	26 h/km ²	39.2%	2.3%	20 960 €/an	667 €/m ²
Géronce	492	16 km ²	31 h/km ²	50.4%	7.5%	23 380 €/an	1 646 €/m ²
Lucq-de-Béarn	925	48 km ²	19 h/km ²	44.2%	3.7%	22 210 €/an	830 €/m ²
Orin	269	4 km ²	67 h/km ²	47.6%	3%	23 430 €/an	1 866 €/m ²
Dognen	225	6 km ²	38 h/km ²	45.8%	1.3%	24 160 €/an	573 €/m ²
Verdets	300	5 km ²	60 h/km ²	41%	2.7%	22 060 €/an	1 768 €/m ²
Gurs	418	11 km ²	38 h/km ²	45.5%	4.5%	21 750 €/an	1 640 €/m ²
Ogenne-Camptort	241	11 km ²	22 h/km ²	51%	3.3%	22 230 €/an	1 511 €/m ²
Moumour	814	8 km ²	102 h/km ²	44.3%	3.8%	24 200 €/an	966 €/m ²

bien-dans-ma-ville.fr



Vous aimez votre ville ? Notez-la !

Et faites-nous part de vos remarques constructives



Avec

BIEN dans ma **VILLE** 