



Version web

# Ville de Sassy

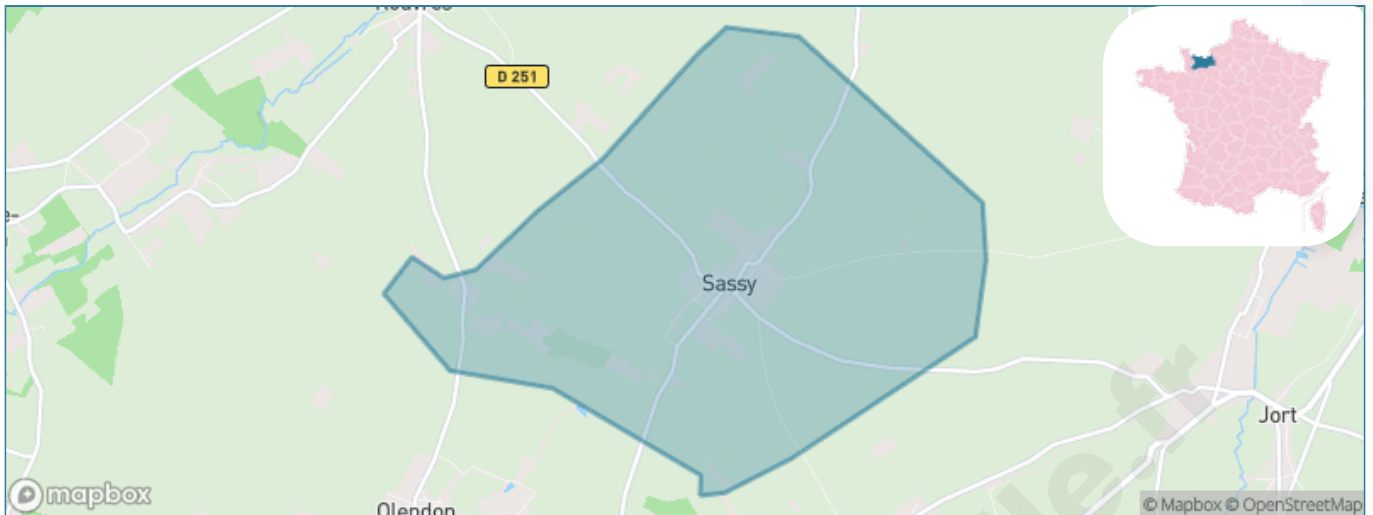
Présenté par

**BIEN** dans  
ma **VILLE** 

# Sommaire

Situation géographique .....	3
Statistiques sur la population .....	4
Evolution du nombre d'habitants .....	4
Tranche d'âge .....	5
0-14 ans .....	5
15-29 ans .....	5
30-44 ans .....	5
45-59 ans .....	5
60-74 ans .....	5
75-89 ans .....	5
90 ans et + .....	5
Activité professionnelle .....	5
Agriculteurs .....	5
Artisans, Commerçants .....	5
Cadres et sup. ....	5
Professions intermédiaires .....	5
Employé .....	5
Ouvrier .....	5
Retraité .....	5
Autres .....	5
Niveau de diplôme .....	6
Sans diplôme ou CEP .....	6
Brevet, BEPC, DNB .....	6
CAP-BEP ou équivalent .....	6
BAC ou équivalent .....	6
BAC+2 .....	6
BAC+3 ou +4 .....	6
BAC+5 ou plus .....	6
Composition des ménages .....	6
Couple sans enfant .....	6
Couple avec enfant(s) .....	6
Famille monoparentale .....	6
Colocation / Autre .....	6
Personnes seules .....	6
Profil électoraux .....	7
Premier tour .....	7
Sécurité .....	8
Evolution du nombre d'infractions .....	8
Pour comparer .....	9
Services à la population .....	10
Commerce .....	10
Éducation .....	10
Villes autour de Sassy .....	12
Avis sur la ville de Sassy .....	13
Moyenne par critère .....	13
Villes autour de Sassy .....	13
Répartition des avis par note .....	13
Répartition des avis par note .....	13

# Situation géographique



## i Informations clés

- **Région** : Normandie
- **Département** : Calvados
- **Code postal** : 14170
- **Superficie** : 9 km<sup>2</sup>



RÉGION  
NORMANDIE



# Statistiques sur la population



Nombre d'habitants

**217**



Age moyen

**38 ans**



Pop active

**51.6%**



Taux chômage

**8.5%**



Pop densité

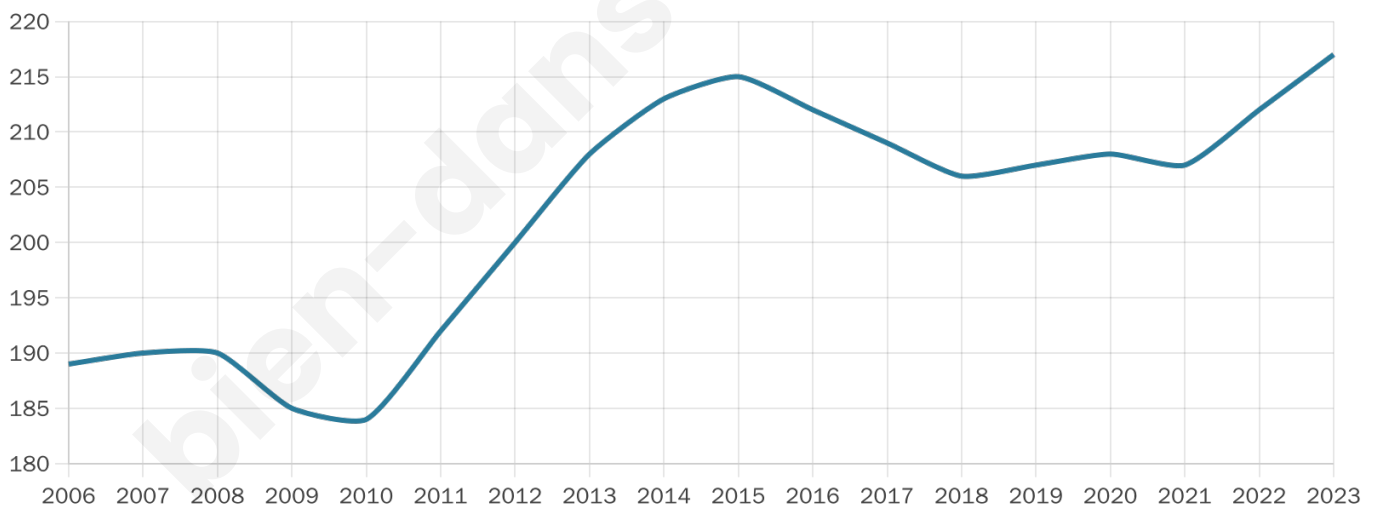
**24 h/km<sup>2</sup>**



Revenu moyen

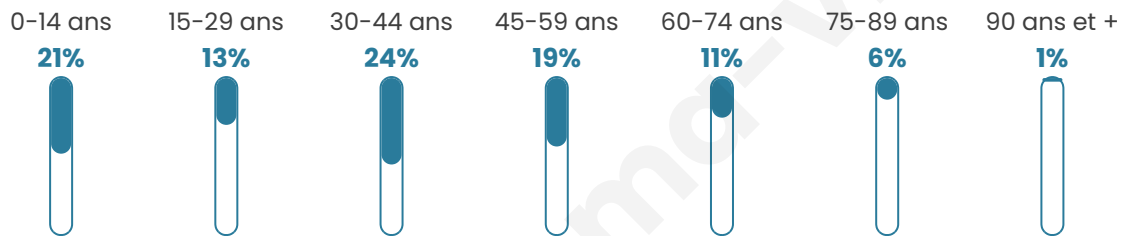
**23 260 €/an**

## Evolution du nombre d'habitants

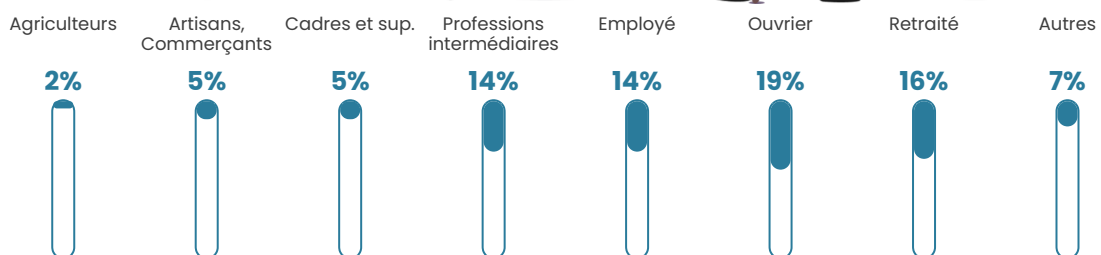


Sources : Institut national de la statistique et des études économiques (insee) selon Les dernières parutions officielles de 2024 portant sur les années 2020, 2021 et 2022.


## Tranche d'âge




## Activité professionnelle



## Niveau de diplôme














## Composition des ménages



# Profils électoraux

## Premier tour

	Marine LE PEN	32.84 %
	Emmanuel MACRON	21.64 %
	Jean-Luc MÉLENCHON	15.67 %
	Valérie PÉCRESSE	10.45 %
	Yannick JADOT	5.22 %
	Éric ZEMMOUR	4.48 %
	Fabien ROUSSEL	3.73 %
	Jean LASSALLE	3.73 %
	Anne HIDALGO	0.75 %
	Philippe POUTOU	0.75 %
	Nicolas DUPONT-AIGNAN	0.75 %
	Nathalie ARTHAUD	0.00 %

### 166 inscrits

Participation : 82.53%

Votes blancs : 1.46%

Votes nuls : 0.73%

## Second tour

	Emmanuel MACRON	50 %
	Marine LE PEN	50 %

### 166 inscrits

Participation : 81.33%

Votes blancs : 5.93%

Votes nuls : 2.22%

# Sécurité



Agressions physiques / sexuelles

0



Cambriolages

0



Vols / dégradations

0



Stupéfiants

0

## Evolution du nombre d'infractions



## Pour comparer

(en proportion du nombre d'habitants)



Sources : Bases statistiques communale, départementale et régionale de la délinquance enregistrée par la police et la gendarmerie nationales selon les dernières parutions officielles de 2025 portant sur l'année 2024 ([data.gouv](https://data.gouv.fr)).

Agressions physiques / sexuelles : Violences sexuelles, coups et blessures volontaires intrafamiliaux, coups et blessures volontaires, autres coups, blessures volontaires et vols violents sans arme.

Cambriolages : Cambriolages de logements.

Vols : Vols avec armes, vols d'accessoires sur véhicules, vols dans les véhicules, vols de véhicules, vols sans violence contre des personnes, destructions, dégradations volontaires et escroqueries.

Stupéfiants : Trafic de stupéfiants dont (AFD) et usage de stupéfiants.

# Services à la population



## Commerce

Hypermarché	X <u>Saint-Pierre-en-Auge</u> 9km
Supermarché	X <u>Potigny</u> 8km
Superette	X <u>Bernières-d'Ailly</u> 4km
Boulangerie	X <u>Bons-Tassilly</u> 8km
Boucherie	X <u>Maizières</u> 4km
Restaurant	X <u>Vendeuvre</u> 5km
Garage	1
Station-service	X <u>Potigny</u> 8km
Banque	X <u>Potigny</u> 8km
La poste	X <u>Oully-le-Tesson</u> 5km
Coiffeur	X <u>Jort</u> 4km
Tabac	X <u>Saint-Pierre-en-Auge</u> 8km
Bars / discothèque	X <u>Courcy</u> 7km
Bibliothèque	X <u>Saint-Sylvain</u> 10km
Cinéma	X <u>Saint-Pierre-en-Auge</u> 8km
Vétérinaire	X <u>Saint-Pierre-en-Auge</u> 9km



## Santé

Pharmacie	X <u>Morteaux-Couliboeuf</u> 8km
Hôpital	X <u>Falaise</u> 11km
Laboratoire d'analyses médicales	X <u>Mézidon Vallée d'Auge</u> 11km
Etablissement pour handicapé	X <u>Saint-Pierre-en-Auge</u> 8km
EHPA	X <u>Morteaux-Couliboeuf</u> 8km
Médecin	X <u>Potigny</u> 8km
Dentiste	X <u>Potigny</u> 8km
Chirurgien	X <u>Saint-Pierre-en-Auge</u> 9km
Dermatologue	X <u>Caen</u> 25km
Anesthésiste	X <u>Saint-Pierre-en-Auge</u> 9km
Gastro-entérologue	X <u>Saint-Martin-de-Fontenay</u> 23km
Gynécologue	X <u>Saint-Pierre-en-Auge</u> 9km
Cancérologue	X <u>Le Havre</u> 59km
Neurologue	X <u>Caen</u> 25km
Ophtalmologue	X <u>Fleury-sur-Orne</u> 25km
ORL	X <u>Caen</u> 26km
Cardiologue	X <u>Falaise</u> 11km
Pédiatre	X <u>Fleury-sur-Orne</u> 25km
Pneumologue	X <u>Caen</u> 26km
Psychologue	X <u>Morteaux-Couliboeuf</u> 6km
Radiologue	X <u>Cambremer</u> 21km
Rhumatologue	X <u>Caen</u> 26km
Sage-femme	X <u>Saint-Pierre-en-Auge</u> 8km



## Éducation

Crèche	X <u>Jort</u> 5km
Ecole maternelle Public	X <u>Perrières</u> 3km
Ecole maternelle Privé	X <u>Caen</u> 26km
Ecole primaire Public	X <u>Olendon</u> 3km
Ecole primaire Privé	X <u>Saint-Pierre-en-Auge</u> 8km
Collège Public	X <u>Saint-Pierre-en-Auge</u> 8km
Collège Privé	X <u>Saint-Pierre-en-Auge</u> 8km
Lycée Public	X <u>Saint-Pierre-en-Auge</u> 9km

Lycée Privé

X Giel-Courteilles  
25km

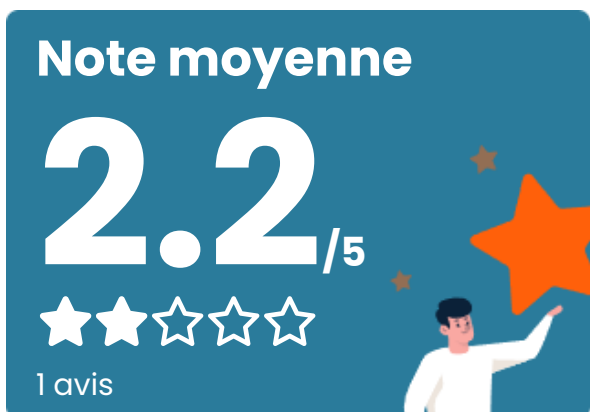
Sources : Base Sirene des entreprises et de leurs établissements selon les dernières parutions officielles de 2025 portant sur l'année 2024 ([data.gouv](#)). Liste, localisation et tarifs des professionnels de santé selon les dernières parutions officielles de 2025 portant sur l'année 2024 ([opendatasoft](#)) et FINESS Extraction du Fichier des établissements selon les dernières parutions officielles de 2025 portant sur l'année 2024 ([data.gouv](#)). Adresse et géolocalisation des établissements d'enseignement du premier et second degrés selon les dernières parutions officielles de 2025 portant sur l'année 2024 ([data.education.gouv](#))

bien-dans-ma-ville.fr

## Villes autour de Sassy

Ville	Habitants	Superficie	Pop densité	Pop active	Taux chômage	Revenu moyen	Prix immobilier
Perrières	332	8 km <sup>2</sup>	42 h/km <sup>2</sup>	46.7%	3%	22 860 €/an	2 083 €/m <sup>2</sup>
Olendon (1 avis)	190	7 km <sup>2</sup>	27 h/km <sup>2</sup>	48.4%	4.2%	22 610 €/an	3 031 €/m <sup>2</sup>
Rouvres	220	8 km <sup>2</sup>	28 h/km <sup>2</sup>	49.5%	4.5%	24 940 €/an	1 450 €/m <sup>2</sup>
Vendeuvre	800	26 km <sup>2</sup>	31 h/km <sup>2</sup>	47.1%	3.5%	22 780 €/an	1 112 €/m <sup>2</sup>
Ernes	327	8 km <sup>2</sup>	41 h/km <sup>2</sup>	42.8%	3.4%	21 700 €/an	986 €/m <sup>2</sup>
Maizières	437	7 km <sup>2</sup>	62 h/km <sup>2</sup>	46.2%	4.1%	22 370 €/an	1 563 €/m <sup>2</sup>
Bernières-d'Ailly	222	9 km <sup>2</sup>	25 h/km <sup>2</sup>	53.6%	7.7%	20 490 €/an	1 448 €/m <sup>2</sup>
Jort	303	6 km <sup>2</sup>	51 h/km <sup>2</sup>	43.9%	4.6%	21 340 €/an	1 063 €/m <sup>2</sup>
Épaney	488	11 km <sup>2</sup>	44 h/km <sup>2</sup>	49.2%	3.1%	22 820 €/an	1 162 €/m <sup>2</sup>
Vicques	67	2 km <sup>2</sup>	34 h/km <sup>2</sup>	49.3%	1.5%	NC	926 €/m <sup>2</sup>
Ouilly-le-Tesson	571	12 km <sup>2</sup>	48 h/km <sup>2</sup>	48.5%	5.4%	22 690 €/an	1 080 €/m <sup>2</sup>
Courcy	148	9 km <sup>2</sup>	16 h/km <sup>2</sup>	37.8%	4.7%	21 850 €/an	769 €/m <sup>2</sup>
Le Bû-sur-Rouvres	119	2 km <sup>2</sup>	60 h/km <sup>2</sup>	51.3%	4.2%	25 780 €/an	NC
Louvagny	58	5 km <sup>2</sup>	12 h/km <sup>2</sup>	48.3%	3.4%	NC	1 220 €/m <sup>2</sup>
Soulangy	249	7 km <sup>2</sup>	36 h/km <sup>2</sup>	46.2%	1.6%	23 640 €/an	832 €/m <sup>2</sup>

# Avis sur la ville de Sassy



## Moyenne par critère



## Villes autour de Sassy

Ville	Note globale	Sécurité	Éducation	Sport Loisir	Environnement	Vie pratique
Perrières	-	-	-	-	-	-
Olendon (1 avis)	3.6	<b>4.0</b>	<b>5.0</b>	3.0	<b>4.0</b>	2.0
Rouvres	-	-	-	-	-	-
Vendeuvre	-	-	-	-	-	-
Ernes	-	-	-	-	-	-
Maizières	-	-	-	-	-	-
Bernières-d'Ailly	-	-	-	-	-	-
Jort	-	-	-	-	-	-
Épaney	-	-	-	-	-	-
Vicques	-	-	-	-	-	-
Ouilly-le-Tesson	-	-	-	-	-	-
Courcy	-	-	-	-	-	-
Le Bû-sur-Rouvres	-	-	-	-	-	-
Louvagny	-	-	-	-	-	-
Soulangy	-	-	-	-	-	-



# Vous aimez votre ville ? Notez-la !

Et faites-nous part de vos remarques constructives



Avec

**BIEN** dans ma **VILLE** 