



Version web

# Ville de Sassetot-le- Mauconduit

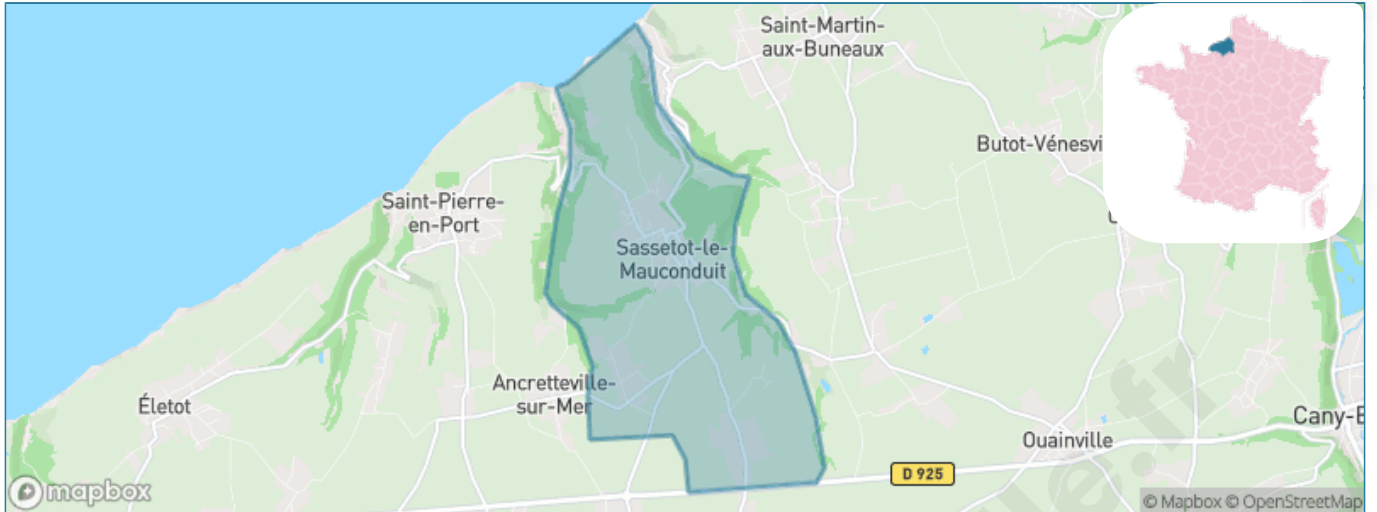
Présenté par

**BIEN** dans  
ma **VILLE** 

# Sommaire

Situation géographique .....	3
Statistiques sur la population .....	4
Evolution du nombre d'habitants .....	4
Tranche d'âge .....	5
0-14 ans .....	5
15-29 ans .....	5
30-44 ans .....	5
45-59 ans .....	5
60-74 ans .....	5
75-89 ans .....	5
90 ans et + .....	5
Activité professionnelle .....	5
Agriculteurs .....	5
Artisans, Commerçants .....	5
Cadres et sup. ....	5
Professions intermédiaires .....	5
Employé .....	5
Ouvrier .....	5
Retraité .....	5
Autres .....	5
Niveau de diplôme .....	6
Sans diplôme ou CEP .....	6
Brevet, BEPC, DNB .....	6
CAP-BEP ou équivalent .....	6
BAC ou équivalent .....	6
BAC+2 .....	6
BAC+3 ou +4 .....	6
BAC+5 ou plus .....	6
Composition des ménages .....	6
Couple sans enfant .....	6
Couple avec enfant(s) .....	6
Famille monoparentale .....	6
Colocation / Autre .....	6
Personnes seules .....	6
Profils électoraux .....	7
Premier tour .....	7
Sécurité .....	8
Evolution du nombre d'infractions .....	8
Pour comparer .....	9
Services à la population .....	10
Commerce .....	10
Éducation .....	10
Villes autour de Sassetot-le-Mauconduit .....	11

# Situation géographique



## i Informations clés

- **Région** : Normandie
- **Département** : Seine-Maritime
- **Code postal** : 76540
- **Superficie** : 8 km<sup>2</sup>



# Statistiques sur la population



Nombre d'habitants

**997**



Age moyen

**50 ans**



Pop active

**38%**



Taux chômage

**7.4%**



Pop densité

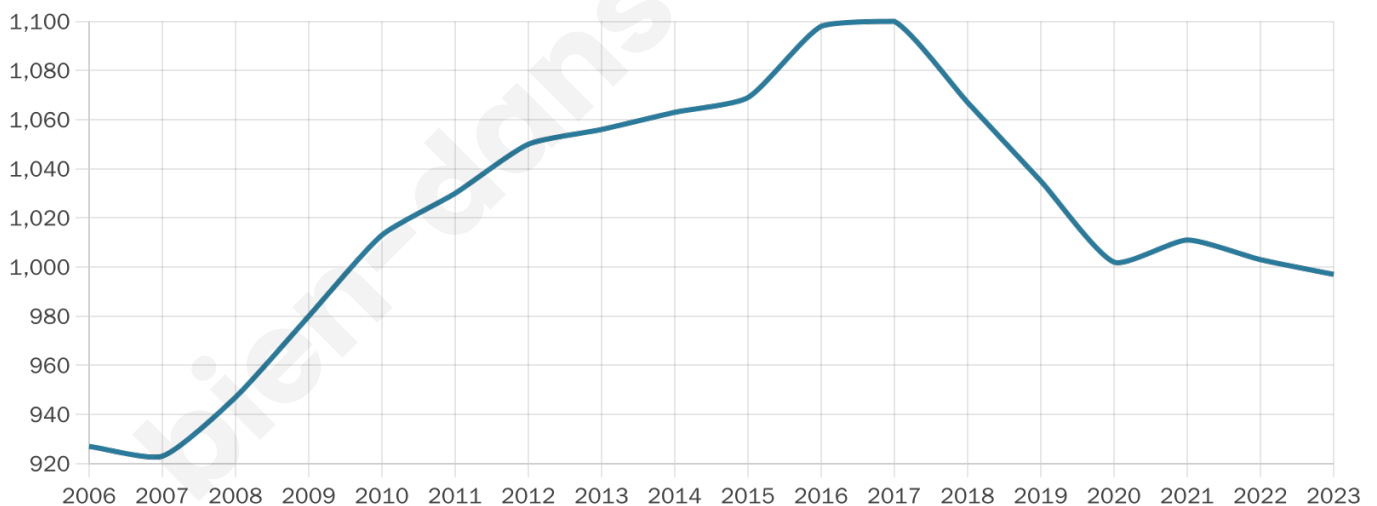
**125 h/km<sup>2</sup>**



Revenu moyen

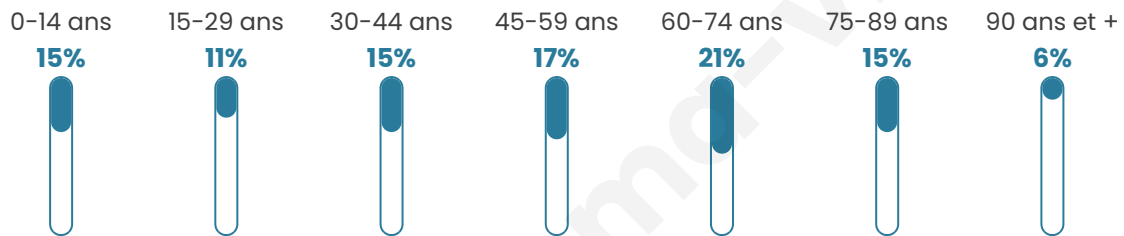
**22 220 €/an**

## Evolution du nombre d'habitants

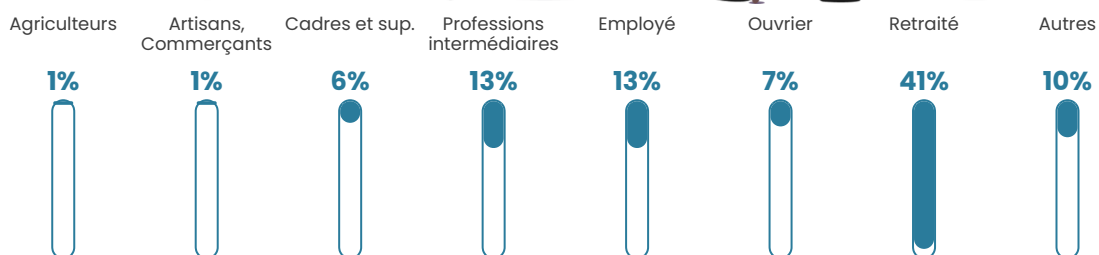


Sources : Institut national de la statistique et des études économiques (insee) selon Les dernières parutions officielles de 2024 portant sur les années 2020, 2021 et 2022.


## Tranche d'âge




## Activité professionnelle



## Niveau de diplôme





## Composition des ménages



# Profils électoraux

## Premier tour

	Marine LE PEN	31.05 %
	Emmanuel MACRON	29.62 %
	Jean-Luc MÉLENCHON	18.31 %
	Éric ZEMMOUR	4.46 %
	Valérie PÉCRESSÉ	4.46 %
	Jean LASSALLE	3.03 %
	Yannick JADOT	2.87 %
	Fabien ROUSSEL	2.23 %
	Nicolas DUPONT- AIGNAN	1.75 %
	Nathalie ARTHAUD	0.80 %
	Anne HIDALGO	0.80 %
	Philippe POUTOU	0.64 %



### 839 inscrits

Participation : 76.28%

Votes blancs : 1.41%

Votes nuls : 0.47%

## Second tour

	Emmanuel MACRON	53,18 %
	Marine LE PEN	46,82 %

### 839 inscrits

Participation : 77.12%

Votes blancs : 7.73%

Votes nuls : 2.47%

# Sécurité



Agressions physiques / sexuelles

0



Cambriolages

0



Vols / dégradations

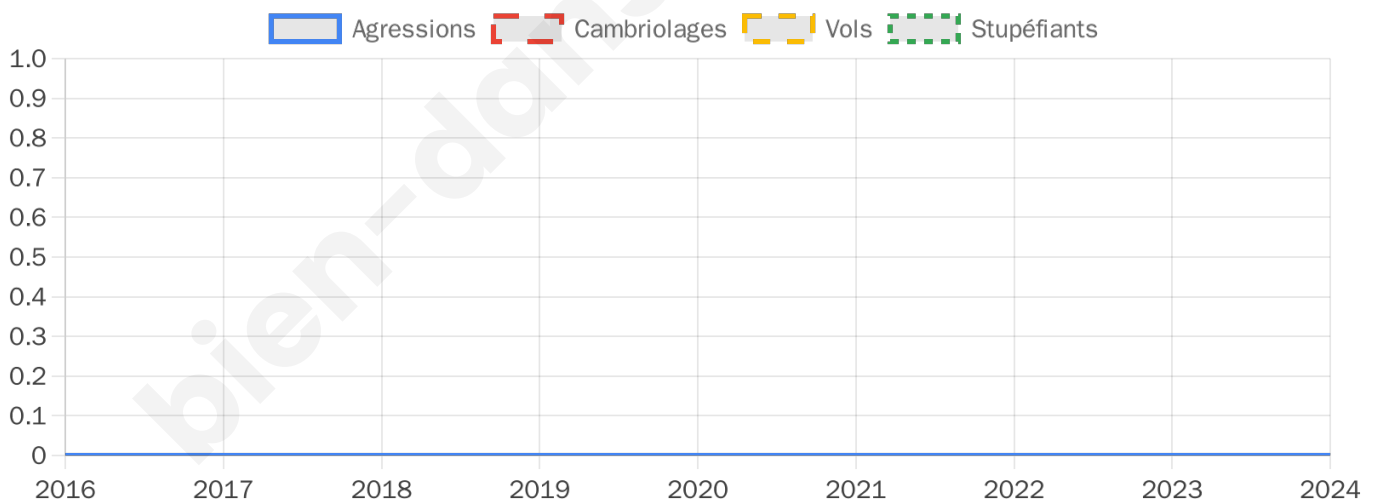
0



Stupéfiants

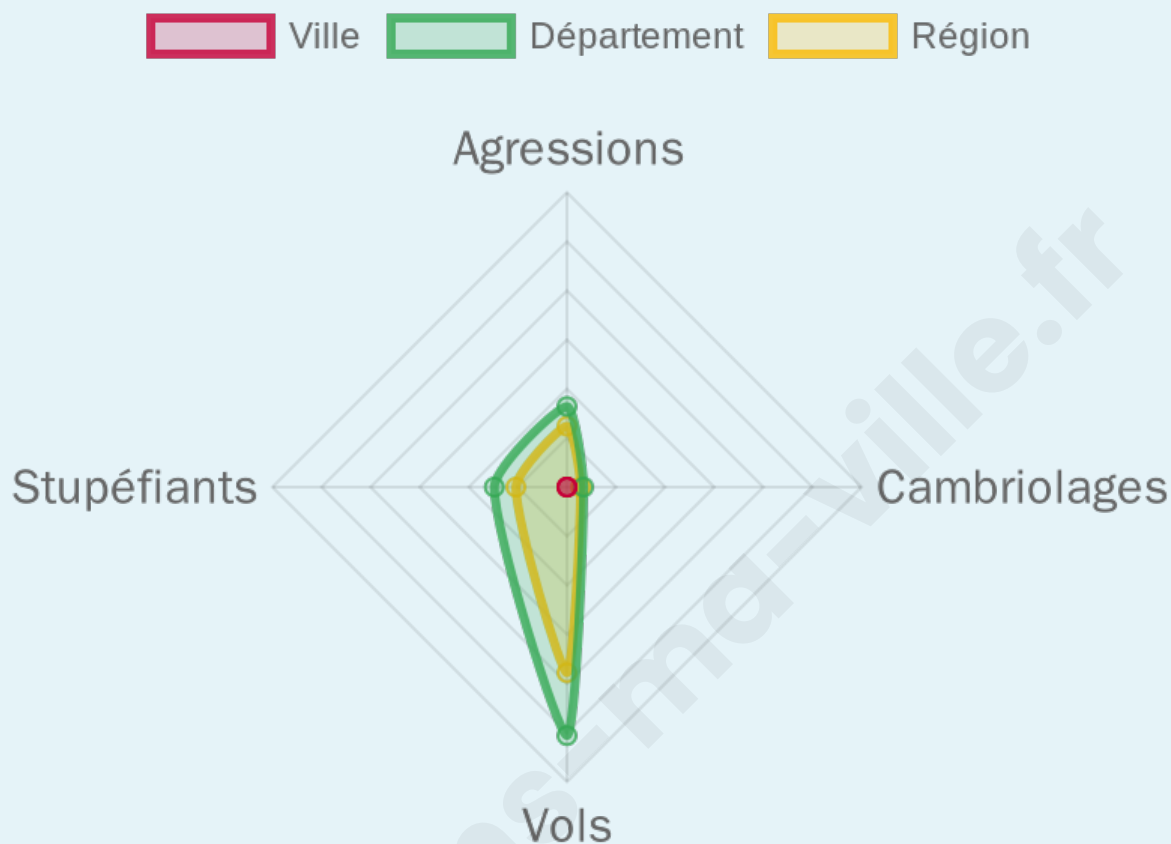
0

## Evolution du nombre d'infractions



## Pour comparer

(en proportion du nombre d'habitants)



Sources : Bases statistiques communale, départementale et régionale de la délinquance enregistrée par la police et la gendarmerie nationales selon les dernières parutions officielles de 2025 portant sur l'année 2024 ([data.gouv](https://data.gouv.fr)).

Agressions physiques / sexuelles : Violences sexuelles, coups et blessures volontaires intrafamiliaux, coups et blessures volontaires, autres coups, blessures volontaires et vols violents sans arme.

Cambriolages : Cambriolages de logements.

Vols : Vols avec armes, vols d'accessoires sur véhicules, vols dans les véhicules, vols de véhicules, vols sans violence contre des personnes, destructions, dégradations volontaires et escroqueries.

Stupéfiants : Trafic de stupéfiants dont (AFD) et usage de stupéfiants.

# Services à la population



## Commerce

Hypermarché	X <a href="#">Fécamp</a> 12km
Supermarché	X <a href="#">Valmont</a> 7km
Superette	1
Boulangerie	1
Boucherie	2
Restaurant	X <a href="#">Saint-Pierre-en-Port</a> 2km
Garage	2
Station-service	X <a href="#">Cany-Barville</a> 8km
Banque	X <a href="#">Valmont</a> 7km
La poste	X <a href="#">Vinnemerville</a> 2km
Coiffeur	2
Tabac	X <a href="#">Veulettes-sur-Mer</a> 7km
Bars / discothèque	1
Bibliothèque	X <a href="#">Tourville-les-Ifs</a> 14km
Cinéma	X <a href="#">Fécamp</a> 12km
Vétérinaire	X <a href="#">Valmont</a> 7km



## Santé

Pharmacie	1
Hôpital	X <a href="#">Fécamp</a> 11km
Laboratoire d'analyses médicales	X <a href="#">Fécamp</a> 12km
Etablissement pour handicapé	X <a href="#">Cany-Barville</a> 8km
EHPA	1
Médecin	1
Dentiste	X <a href="#">Valmont</a> 7km
Chirurgien	X <a href="#">Fécamp</a> 12km
Dermatologue	X <a href="#">Toussaint</a> 11km
Anesthésiste	X <a href="#">Fécamp</a> 12km
Gastro-entérologue	X <a href="#">Yvetot</a> 26km
Gynécologue	X <a href="#">Yvetot</a> 26km
Cancérologue	X <a href="#">Le Havre</a> 43km
Neurologue	X <a href="#">Saint-Aubin-sur-Scie</a> 41km
Ophthalmologue	X <a href="#">Fécamp</a> 12km
ORL	X <a href="#">Fécamp</a> 12km
Cardiologue	X <a href="#">Yvetot</a> 26km
Pédiatre	X <a href="#">Yvetot</a> 26km
Pneumologue	X <a href="#">Saint-Aubin-sur-Scie</a> 41km
Psychologue	X <a href="#">Fécamp</a> 13km
Radiologue	X <a href="#">Fécamp</a> 12km
Rhumatologue	X <a href="#">Yvetot</a> 26km
Sage-femme	X <a href="#">Fécamp</a> 10km



## Éducation

Crèche	1
Ecole maternelle Public	X <a href="#">Gerponville</a> 6km
Ecole maternelle Privé	X <a href="#">Le Havre</a> 44km
Ecole primaire Public	1
Ecole primaire Privé	X <a href="#">Cany-Barville</a> 8km
Collège Public	X <a href="#">Valmont</a> 7km
Collège Privé	X <a href="#">Fécamp</a> 12km
Lycée Public	X <a href="#">Fécamp</a> 12km
Lycée Privé	X <a href="#">Fécamp</a> 11km

Sources : Base Sirene des entreprises et de leurs établissements selon les dernières parutions officielles de 2025 portant sur l'année 2024 ([data.gouv](#)). Liste, localisation et tarifs des professionnels de santé selon les dernières parutions officielles de 2025 portant sur l'année 2024 ([opendatasoft](#)) et FINISS Extraction du Fichier des établissements selon les dernières parutions officielles de 2025 portant sur l'année 2024 ([data.gouv](#)). Adresse et géolocalisation des établissements d'enseignement du premier et second degrés selon les dernières parutions officielles de 2025 portant sur l'année 2024 ([data.education.gouv](#))

## Villes autour de Sassetot-le-Mauconduit

Ville	Habitants	Superficie	Pop densité	Pop active	Taux chômage	Revenu moyen	Prix immobilier
Vinnemerville	217	4 km <sup>2</sup>	54 h/km <sup>2</sup>	53.9%	4.6%	21 980 €/an	1 458 €/m <sup>2</sup>
Ancretteville-sur-Mer	143	3 km <sup>2</sup>	48 h/km <sup>2</sup>	50.3%	4.2%	23 160 €/an	1 750 €/m <sup>2</sup>
Criquetot-le-Mauconduit	196	4 km <sup>2</sup>	49 h/km <sup>2</sup>	46.4%	4.6%	20 380 €/an	1 222 €/m <sup>2</sup>
Saint-Pierre-en-Port	826	3 km <sup>2</sup>	275 h/km <sup>2</sup>	40.6%	4.5%	23 200 €/an	1 569 €/m <sup>2</sup>
Écretteville-sur-Mer	140	1 km <sup>2</sup>	140 h/km <sup>2</sup>	53.6%	4.3%	24 610 €/an	1 553 €/m <sup>2</sup>
Saint-Martin-aux-Buniaux	633	8 km <sup>2</sup>	79 h/km <sup>2</sup>	47.4%	6.3%	21 180 €/an	1 516 €/m <sup>2</sup>
Thérouldeville	664	4 km <sup>2</sup>	166 h/km <sup>2</sup>	49.2%	3.8%	22 340 €/an	1 637 €/m <sup>2</sup>
Theuville-aux-Maillots (1 avis)	520	7 km <sup>2</sup>	74 h/km <sup>2</sup>	46.9%	7.3%	21 450 €/an	1 564 €/m <sup>2</sup>
Butot-Vénesville	230	3 km <sup>2</sup>	77 h/km <sup>2</sup>	50.4%	6.5%	23 000 €/an	1 471 €/m <sup>2</sup>
Ouainville	540	7 km <sup>2</sup>	77 h/km <sup>2</sup>	45%	3%	21 760 €/an	1 457 €/m <sup>2</sup>
Angerville-la-Martel	1 079	10 km <sup>2</sup>	108 h/km <sup>2</sup>	50.2%	3.4%	23 290 €/an	1 592 €/m <sup>2</sup>
Auberville-la-Manuel	138	3 km <sup>2</sup>	46 h/km <sup>2</sup>	44.2%	1.4%	22 980 €/an	2 029 €/m <sup>2</sup>
Canouville	344	4 km <sup>2</sup>	86 h/km <sup>2</sup>	47.7%	5.8%	21 940 €/an	1 479 €/m <sup>2</sup>
Bertreville	121	3 km <sup>2</sup>	40 h/km <sup>2</sup>	53.7%	5.8%	22 090 €/an	1 681 €/m <sup>2</sup>
Sainte-Hélène-Bondeville	681	6 km <sup>2</sup>	114 h/km <sup>2</sup>	46%	3.5%	23 810 €/an	1 830 €/m <sup>2</sup>

bien-dans-ma-ville.fr



# Vous aimez votre ville ? Notez-la !

Et faites-nous part de vos remarques constructives



Avec

**BIEN** dans  
ma **VILLE** 