



Version web

# Ville de Sarrebourg

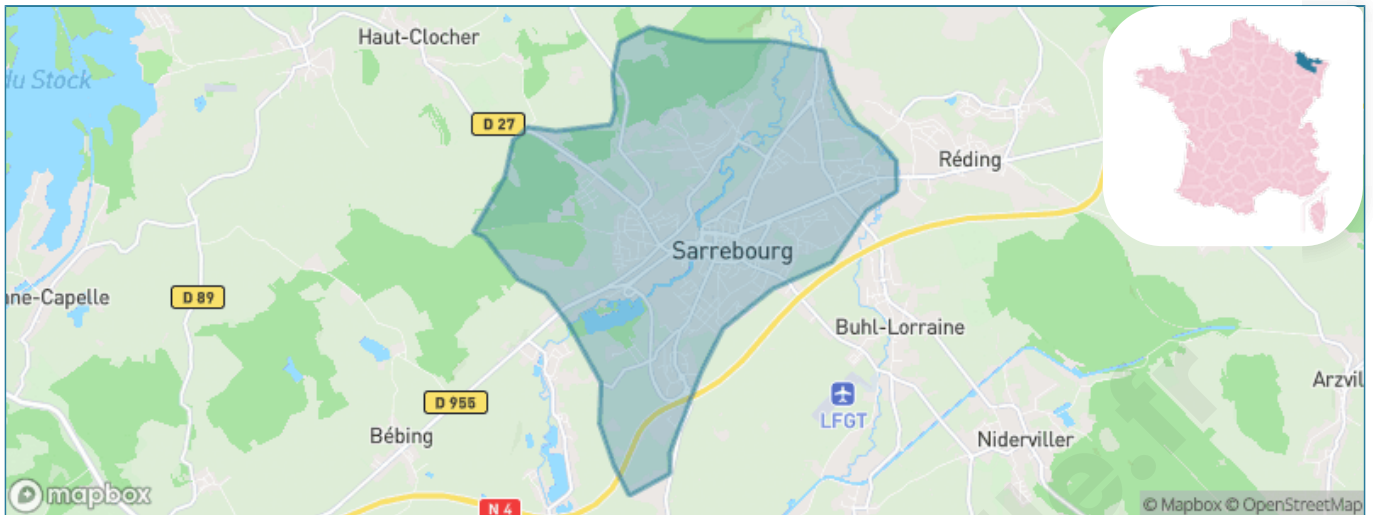
Présenté par

**BIEN** dans  
ma **VILLE** 

# Sommaire

Situation géographique .....	3
Statistiques sur la population .....	4
Evolution du nombre d'habitants .....	4
Tranche d'âge .....	5
0-14 ans .....	5
15-29 ans .....	5
30-44 ans .....	5
45-59 ans .....	5
60-74 ans .....	5
75-89 ans .....	5
90 ans et + .....	5
Activité professionnelle .....	5
Agriculteurs .....	5
Artisans, Commerçants .....	5
Cadres et sup. ....	5
Professions intermédiaires .....	5
Employé .....	5
Ouvrier .....	5
Retraité .....	5
Autres .....	5
Niveau de diplôme .....	6
Sans diplôme ou CEP .....	6
Brevet, BEPC, DNB .....	6
CAP-BEP ou équivalent .....	6
BAC ou équivalent .....	6
BAC+2 .....	6
BAC+3 ou +4 .....	6
BAC+5 ou plus .....	6
Composition des ménages .....	6
Couple sans enfant .....	6
Couple avec enfant(s) .....	6
Famille monoparentale .....	6
Colocation / Autre .....	6
Personnes seules .....	6
Profil électoraux .....	7
Premier tour .....	7
Sécurité .....	8
Evolution du nombre d'infractions .....	8
Pour comparer .....	9
Services à la population .....	10
Commerce .....	10
Éducation .....	10
Villes autour de Sarrebourg .....	11
Avis sur la ville de Sarrebourg .....	12
Moyenne par critère .....	12
Villes autour de Sarrebourg .....	12
Répartition des avis par note .....	12
Répartition des avis par note .....	12

# Situation géographique



## i Informations clés

- **Région** : Grand Est
- **Département** : Moselle
- **Code postal** : 57400
- **Superficie** : 16 km<sup>2</sup>



# Statistiques sur la population



Nombre d'habitants

**12 170**



Age moyen

**42 ans**



Pop active

**42%**



Taux chômage

**10.1%**



Pop densité

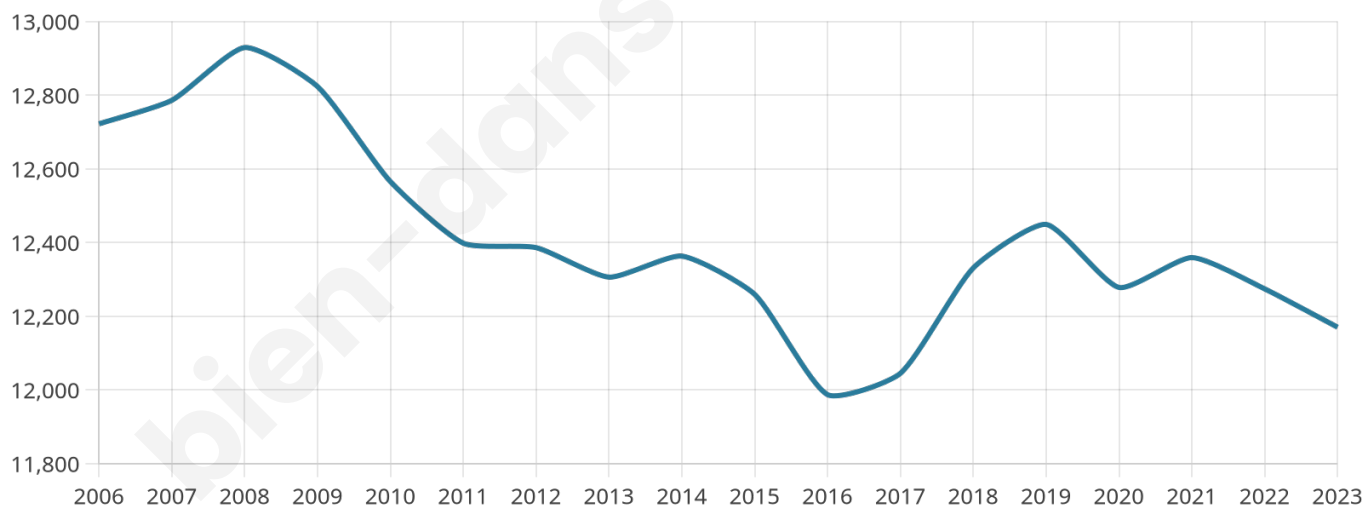
**761 h/km<sup>2</sup>**



Revenu moyen

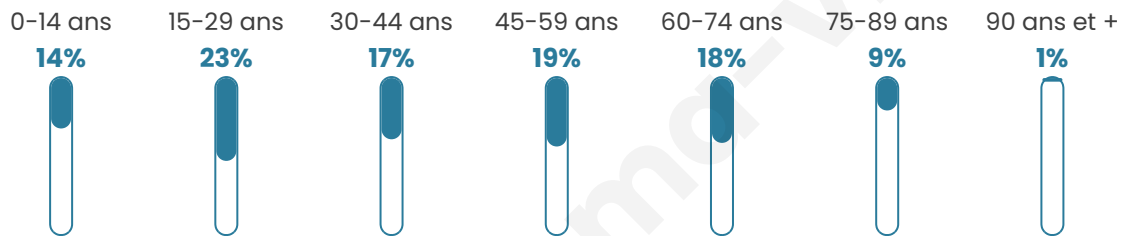
**20 120 €/an**

## Evolution du nombre d'habitants

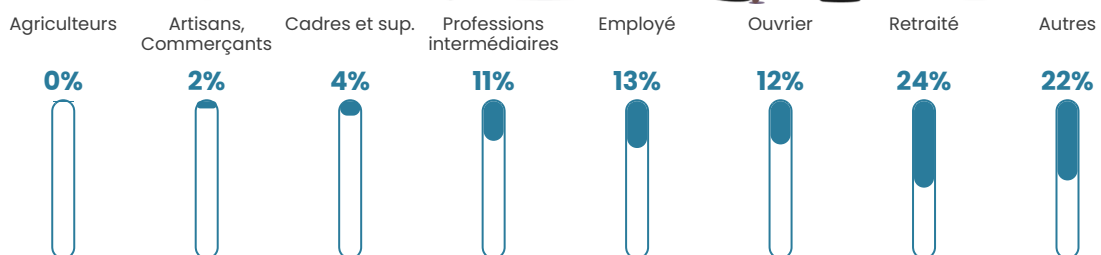


Sources : Institut national de la statistique et des études économiques (insee) selon Les dernières parutions officielles de 2024 portant sur les années 2020, 2021 et 2022.


## Tranche d'âge




## Activité professionnelle



## Niveau de diplôme



## Composition des ménages



# Profils électoraux

## Premier tour

	Emmanuel MACRON	26.75 %
	Marine LE PEN	26.06 %
	Jean-Luc MÉLENCHON	18.75 %
	Éric ZEMMOUR	8.08 %
	Valérie PÉCRESE	6.68 %
	Yannick JADOT	3.98 %
	Nicolas DUPONT- AIGNAN	3.04 %
	Jean LASSALLE	2.76 %
	Fabien ROUSSEL	1.47 %
	Anne HIDALGO	1.07 %
	Nathalie ARTHAUD	0.69 %
	Philippe POUTOU	0.65 %



### 7 966 inscrits

Participation : 67.09%

Votes blancs : 1.40%

Votes nuls : 0.88%

## Second tour

	Emmanuel MACRON	54,29 %
	Marine LE PEN	45,71 %

### 7 972 inscrits

Participation : 66.45%

Votes blancs : 5%

Votes nuls : 2.02%

# Sécurité



Agressions physiques / sexuelles

**122**



Cambriolages

**18**



Vols / dégradations

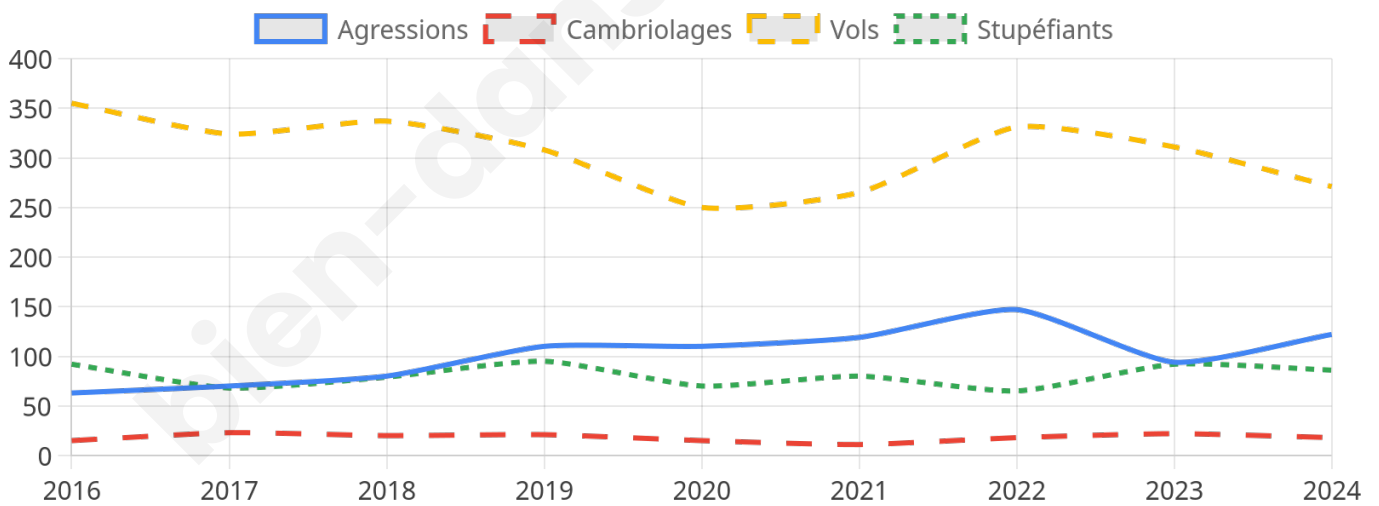
**271**



Stupéfiants

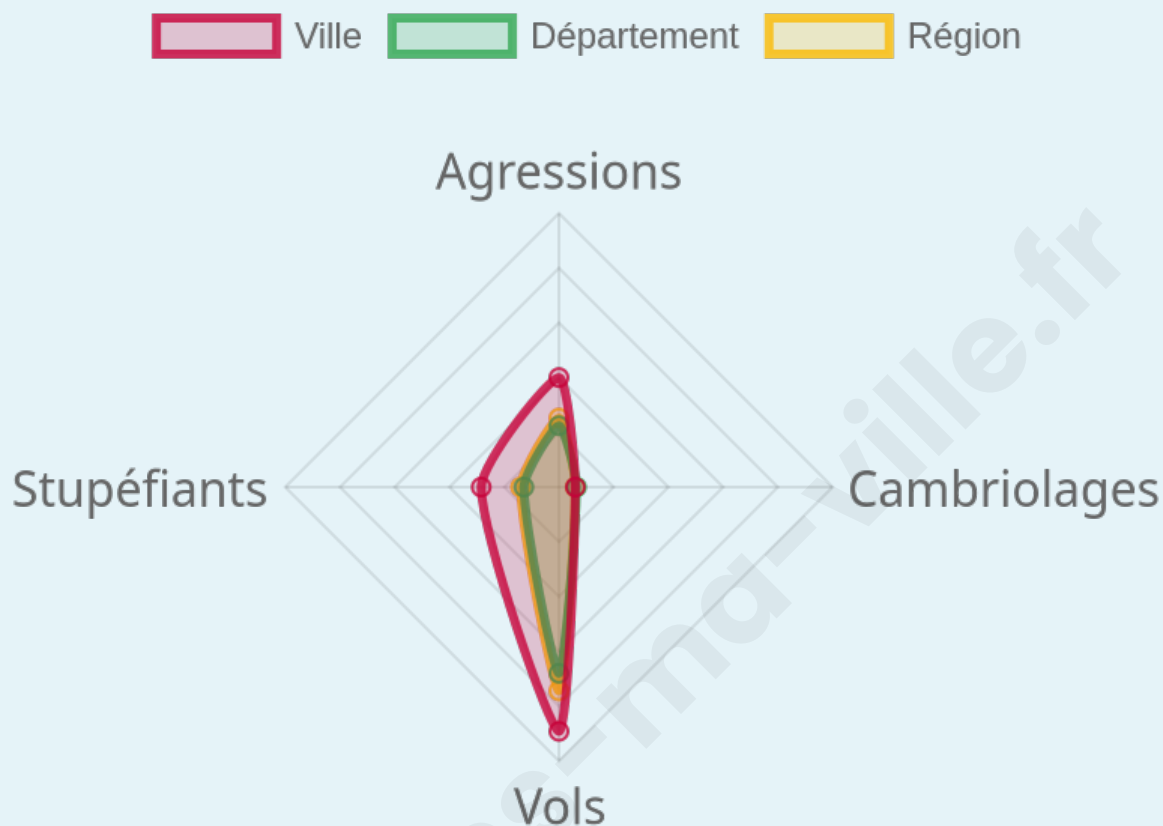
**86**

## Evolution du nombre d'infractions



## Pour comparer

(en proportion du nombre d'habitants)



Sources : Bases statistiques communale, départementale et régionale de la délinquance enregistrée par la police et la gendarmerie nationales selon les dernières parutions officielles de 2025 portant sur l'année 2024 ([data.gouv](https://data.gouv.fr)).

Agressions physiques / sexuelles : Violences sexuelles, coups et blessures volontaires intrafamiliaux, coups et blessures volontaires, autres coups, blessures volontaires et vols violents sans arme.

Cambriolages : Cambriolages de logements.

Vols : Vols avec armes, vols d'accessoires sur véhicules, vols dans les véhicules, vols de véhicules, vols sans violence contre des personnes, destructions, dégradations volontaires et escroqueries.

Stupéfiants : Trafic de stupéfiants dont (AFD) et usage de stupéfiants.

# Services à la population



## Commerce

Hypermarché	2
Supermarché	7
Superette	9
Boulangerie	10
Boucherie	12
Restaurant	37
Garage	26
Station-service	6
Banque	10
La poste	18
Coiffeur	33
Tabac	4
Bars / discothèque	20
Bibliothèque	1
Cinéma	3
Vétérinaire	2



## Santé

Pharmacie	6
Hôpital	1
Laboratoire d'analyses médicales	3
Etablissement pour handicapé	7
EHPA	2
Médecin	16
Dentiste	15
Chirurgien	1
Dermatologue	X <u>Saverne</u> 24km
Anesthésiste	X <u>Saverne</u> 22km
Gastro-entérologue	1
Gynécologue	1
Cancérologue	X <u>Strasbourg</u> 51km
Neurologue	X <u>Obernai</u> 44km
Ophtalmologue	X <u>Phalsbourg</u> 16km
ORL	1
Cardiologue	2
Pédiatre	2
Pneumologue	2
Psychologue	4
Radiologue	X <u>Saverne</u> 22km
Rhumatologue	1
Sage-femme	X <u>Héming</u> 7km



## Éducation

Crèche	6
Ecole maternelle Public	5
Ecole maternelle Privé	X <u>Maisonsgoutte</u> 45km
Ecole primaire Public	3
Ecole primaire Privé	1
Collège Public	2
Collège Privé	1
Lycée Public	2
Lycée Privé	1

Sources : Base Sirene des entreprises et de leurs établissements selon les dernières parutions officielles de 2025 portant sur l'année 2024 ([data.gouv](https://data.gouv.fr)). Liste, localisation et tarifs des professionnels de santé selon les dernières parutions officielles de 2025 portant sur l'année 2024 ([opendatasoft](https://opendatasoft.com)) et FINESS Extraction du Fichier des établissements selon les dernières parutions officielles de 2025 portant sur l'année 2024 ([data.gouv](https://data.gouv.fr)). Adresse et géolocalisation des établissements d'enseignement du premier et second degrés selon les dernières parutions officielles de 2025 portant sur l'année 2024 ([data.education.gouv](https://data.education.gouv.fr))

## Villes autour de Sarrebourg

Ville	Habitants	Superficie	Pop densité	Pop active	Taux chômage	Revenu moyen	Prix immobilier
Imling	685	6 km <sup>2</sup>	114 h/km <sup>2</sup>	51.5%	3.8%	23 670 €/an	NC
Buhl-Lorraine	1 204	11 km <sup>2</sup>	109 h/km <sup>2</sup>	52.2%	5.9%	24 080 €/an	NC
Hesse	549	12 km <sup>2</sup>	46 h/km <sup>2</sup>	48.8%	4.2%	23 260 €/an	NC
Réding (2 avis)	2 280	11 km <sup>2</sup>	207 h/km <sup>2</sup>	47.8%	4.6%	23 820 €/an	NC
Haut-Clocher	340	11 km <sup>2</sup>	31 h/km <sup>2</sup>	57.4%	4.7%	23 910 €/an	NC
Schneckenbusch (1 avis)	314	2 km <sup>2</sup>	157 h/km <sup>2</sup>	44.9%	1.9%	23 840 €/an	NC
Dolving	344	6 km <sup>2</sup>	57 h/km <sup>2</sup>	50.3%	3.2%	22 650 €/an	NC
Brouderdorff	987	4 km <sup>2</sup>	247 h/km <sup>2</sup>	49.3%	2.1%	24 230 €/an	NC
Xouaxange	325	5 km <sup>2</sup>	65 h/km <sup>2</sup>	53.5%	5.5%	21 250 €/an	NC
Bébing	189	9 km <sup>2</sup>	21 h/km <sup>2</sup>	48.7%	4.8%	26 880 €/an	NC
Hilbesheim	617	7 km <sup>2</sup>	88 h/km <sup>2</sup>	54.6%	5.7%	23 590 €/an	NC
Niderviller	1 138	10 km <sup>2</sup>	114 h/km <sup>2</sup>	45.3%	2.4%	24 510 €/an	NC
Langatte (2 avis)	627	13 km <sup>2</sup>	48 h/km <sup>2</sup>	51.4%	3%	23 730 €/an	NC
Sarraltroff	789	12 km <sup>2</sup>	66 h/km <sup>2</sup>	46%	5.2%	22 100 €/an	NC
Hermelange	227	2 km <sup>2</sup>	114 h/km <sup>2</sup>	49.3%	6.6%	26 210 €/an	NC

# Avis sur la ville de Sarrebourg



## Moyenne par critère



## Villes autour de Sarrebourg

Ville	Note globale	Sécurité	Éducation	Sport Loisir	Environnement	Vie pratique
Imling	-	-	-	-	-	-
Buhl-Lorraine	-	-	-	-	-	-
Hesse	-	-	-	-	-	-
Réding (2 avis)	<b>4.5</b>	<b>5.0</b>	<b>4.0</b>	<b>4.5</b>	<b>4.5</b>	<b>4.5</b>
Haut-Clocher	-	-	-	-	-	-
Schneckenbusch (1 avis)	<b>4.0</b>	<b>5.0</b>	<b>5.0</b>	2.0	<b>5.0</b>	3.0
Dolving	-	-	-	-	-	-
Brouderdorff	-	-	-	-	-	-
Xouaxange	-	-	-	-	-	-
Bébing	-	-	-	-	-	-
Hilbesheim	-	-	-	-	-	-
Niderviller	-	-	-	-	-	-
Langatte (2 avis)	<b>1.5</b>	2.0	<b>1.5</b>	<b>1.0</b>	2.0	<b>1.0</b>
Sarraltroff	-	-	-	-	-	-
Hermelange	-	-	-	-	-	-



# **Vous aimez votre ville ? Notez-la !**

Et faites-nous part de vos remarques constructives



Avec

**BIEN** dans ma **VILLE** 