



Version web

Ville de Sarlat-la-Canéda

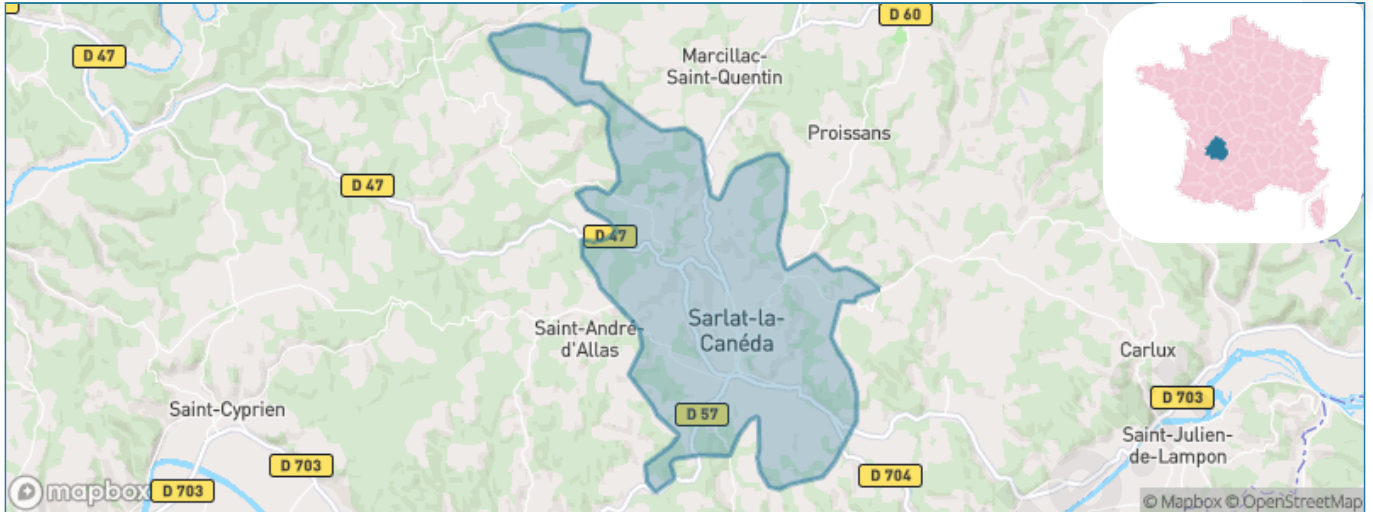
Présenté par

BIEN dans
ma **VILLE** 

Sommaire

Situation géographique	3
Statistiques sur la population	4
Evolution du nombre d'habitants	4
Tranche d'âge	5
0-14 ans	5
15-29 ans	5
30-44 ans	5
45-59 ans	5
60-74 ans	5
75-89 ans	5
90 ans et +	5
Activité professionnelle	5
Agriculteurs	5
Artisans, Commerçants	5
Cadres et sup.	5
Professions intermédiaires	5
Employé	5
Ouvrier	5
Retraité	5
Autres	5
Niveau de diplôme	6
Sans diplôme ou CEP	6
Brevet, BEPC, DNB	6
CAP-BEP ou équivalent	6
BAC ou équivalent	6
BAC+2	6
BAC+3 ou +4	6
BAC+5 ou plus	6
Composition des ménages	6
Couple sans enfant	6
Couple avec enfant(s)	6
Famille monoparentale	6
Colocation / Autre	6
Personnes seules	6
Profil électoraux	7
Premier tour	7
Sécurité	8
Evolution du nombre d'infractions	8
Pour comparer	9
Services à la population	10
Commerce	10
Éducation	10
Villes autour de Sarlat-la-Canéda	11
Avis sur la ville de Sarlat-la-Canéda	12
Moyenne par critère	12
Villes autour de Sarlat-la-Canéda	12
Répartition des avis par note	12
Répartition des avis par note	12

Situation géographique



i Informations clés

- **Région** : Nouvelle-Aquitaine
- **Département** : Dordogne
- **Code postal** : 24200
- **Superficie** : 47 km²



Statistiques sur la population



Nombre d'habitants

8 763



Age moyen

49 ans



Pop active

42.4%



Taux chômage

13.3%



Pop densité

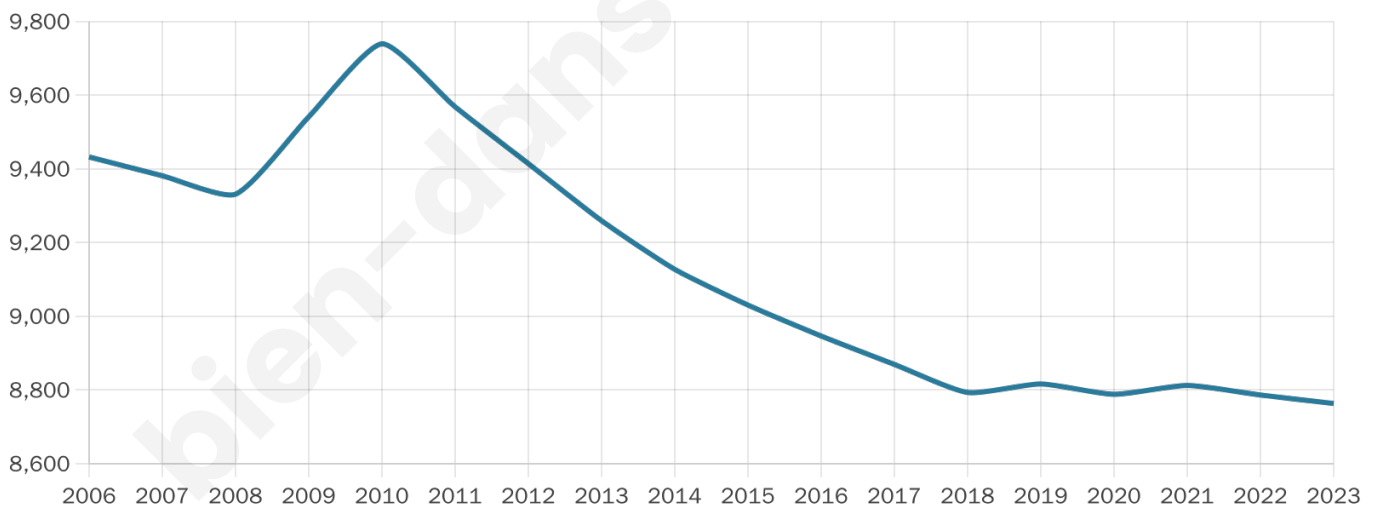
186 h/km²



Revenu moyen

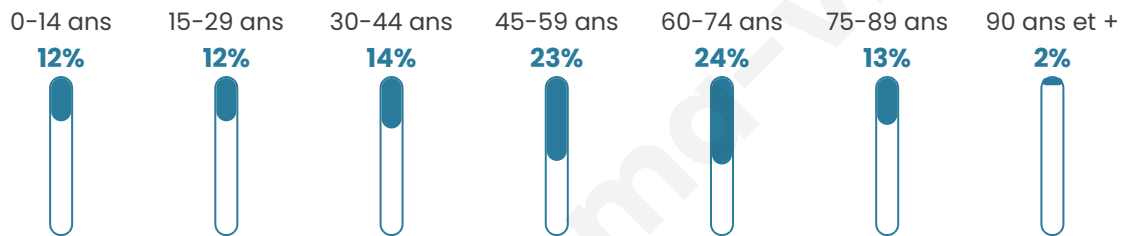
21 280 €/an

Evolution du nombre d'habitants

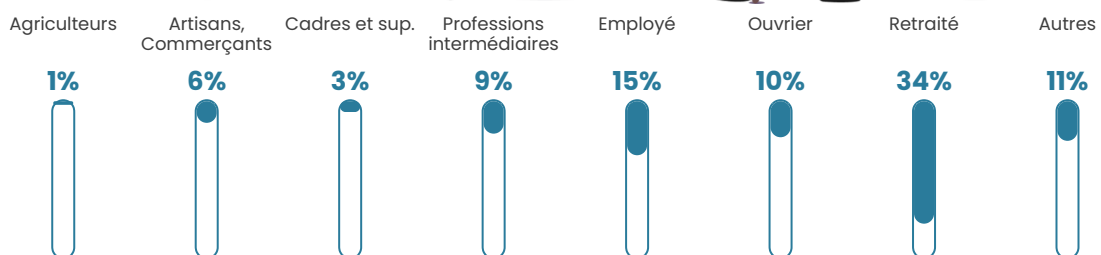


Sources : Institut national de la statistique et des études économiques (insee) selon Les dernières parutions officielles de 2024 portant sur les années 2020, 2021 et 2022.


Tranche d'âge



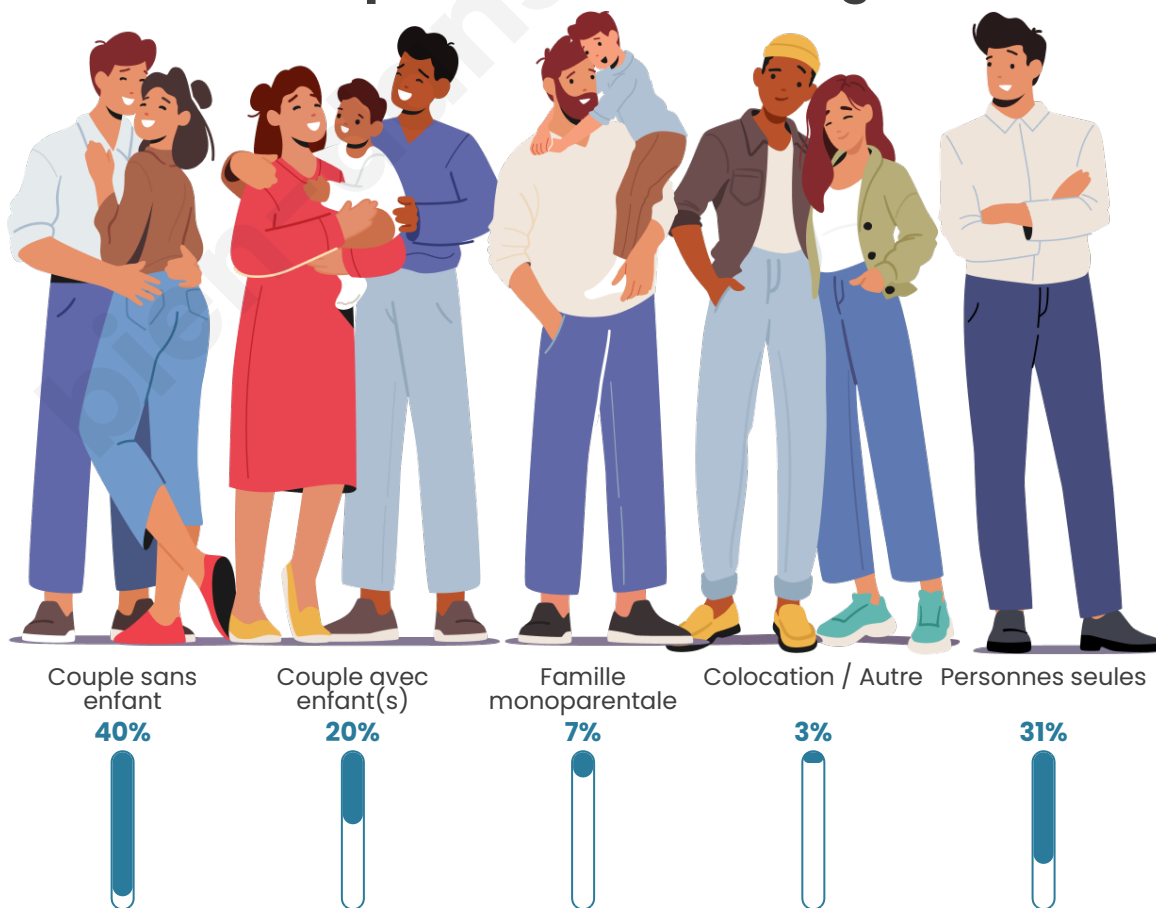
Activité professionnelle



Niveau de diplôme










Composition des ménages



Profils électoraux

Premier tour

	Emmanuel MACRON	25.88 %
	Jean-Luc MÉLENCHON	22.60 %
	Marine LE PEN	19.31 %
	Éric ZEMMOUR	7.79 %
	Valérie PÉCRESE	5.55 %
	Jean LASSALLE	4.93 %
	Yannick JADOT	4.29 %
	Fabien ROUSSEL	3.04 %
	Anne HIDALGO	2.58 %
	Nicolas DUPONT-AIGNAN	2.34 %
	Philippe POUTOU	1.08 %
	Nathalie ARTHAUD	0.62 %



6 796 inscrits

Participation : 75.21%

Votes blancs : 1.04%

Votes nuls : 0.98%

Second tour

	Emmanuel MACRON	57,72 %
	Marine LE PEN	42,28 %

6 796 inscrits

Participation : 72.01%

Votes blancs : 8.11%

Votes nuls : 3.64%

Sécurité



Agressions physiques / sexuelles

87



Cambriolages

19



Vols / dégradations

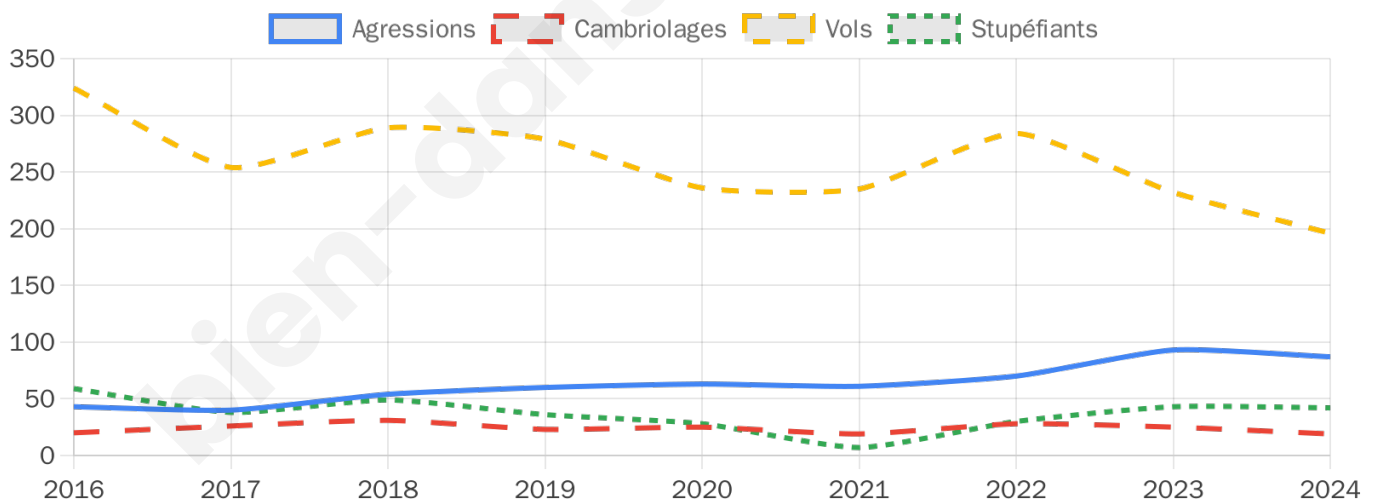
196



Stupéfiants

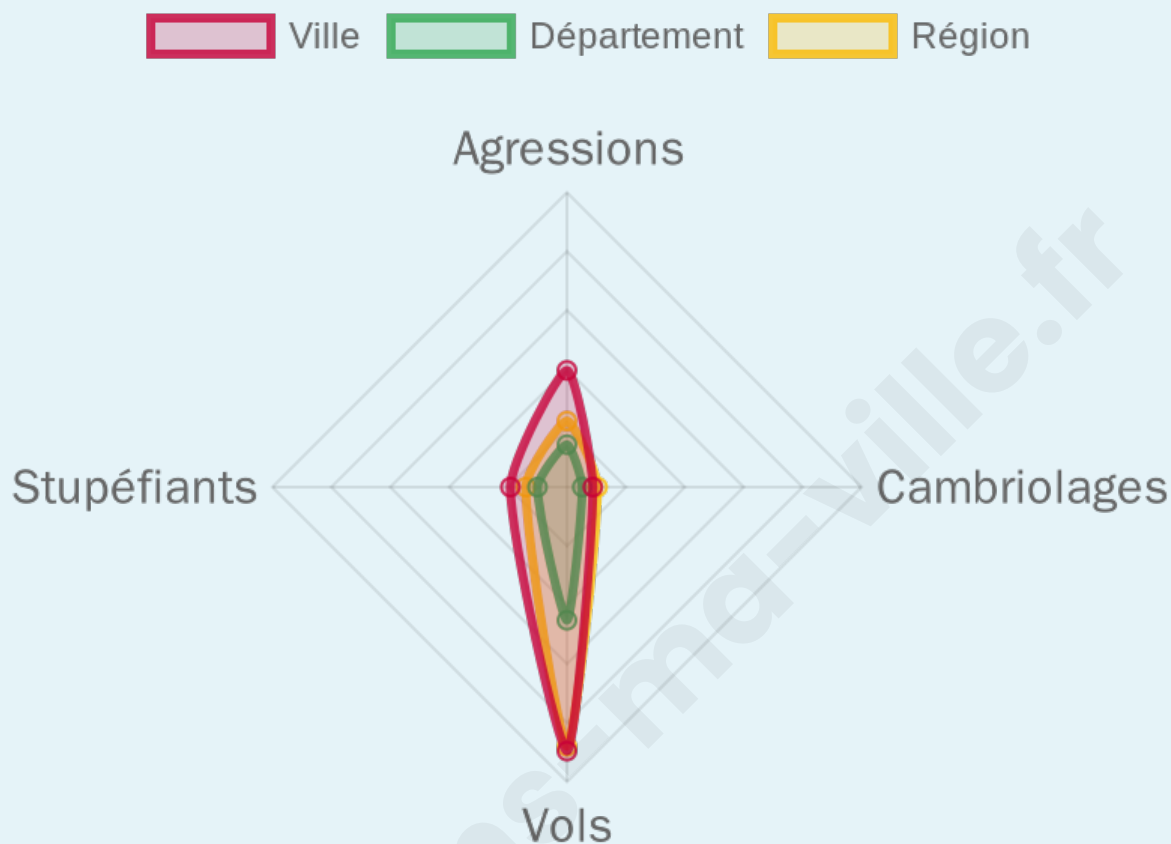
42

Evolution du nombre d'infractions



Pour comparer

(en proportion du nombre d'habitants)



Sources : Bases statistiques communale, départementale et régionale de la délinquance enregistrée par la police et la gendarmerie nationales selon les dernières parutions officielles de 2025 portant sur l'année 2024 ([data.gouv](https://data.gouv.fr)).

Agressions physiques / sexuelles : Violences sexuelles, coups et blessures volontaires intrafamiliaux, coups et blessures volontaires, autres coups, blessures volontaires et vols violents sans arme.

Cambriolages : Cambriolages de logements.

Vols : Vols avec armes, vols d'accessoires sur véhicules, vols dans les véhicules, vols de véhicules, vols sans violence contre des personnes, destructions, dégradations volontaires et escroqueries.

Stupéfiants : Trafic de stupéfiants dont (AFD) et usage de stupéfiants.

Services à la population



Commerce

Hypermarché	1
Supermarché	5
Superette	16
Boulangerie	10
Boucherie	4
Restaurant	96
Garage	26
Station-service	4
Banque	13
La poste	4
Coiffeur	22
Tabac	3
Bars / discothèque	16
Bibliothèque	1
Cinéma	2
Vétérinaire	6



Santé

Pharmacie	5
Hôpital	1
Laboratoire d'analyses médicales	1
Etablissement pour handicapé	11
EHPA	3
Médecin	6
Dentiste	6
Chirurgien	2
Dermatologue	X <u>Brive-la-Gaillarde</u> 38km
Anesthésiste	X <u>Le Vignion-en-Quercy</u> 36km
Gastro-entérologue	1
Gynécologue	1
Cancérologue	X <u>Périgueux</u> 51km
Neurologue	X <u>Brive-la-Gaillarde</u> 40km
Ophthalmologue	X <u>Le Bugue</u> 23km
ORL	1
Cardiologue	2
Pédiatre	1
Pneumologue	X <u>Brive-la-Gaillarde</u> 38km
Psychologue	1
Radiologue	2
Rhumatologue	X <u>Brive-la-Gaillarde</u> 40km
Sage-femme	X <u>Saint-Cyprien</u> 14km



Éducation

Crèche	4
Ecole maternelle Public	2
Ecole maternelle Privé	X <u>Molières</u> 56km
Ecole primaire Public	4
Ecole primaire Privé	1
Collège Public	1
Collège Privé	1
Lycée Public	2
Lycée Privé	1

Sources : Base Sirene des entreprises et de leurs établissements selon les dernières parutions officielles de 2025 portant sur l'année 2024 ([data.gouv](#)). Liste, localisation et tarifs des professionnels de santé selon les dernières parutions officielles de 2025 portant sur l'année 2024 ([opendatasoft](#)) et FINISS Extraction du Fichier des établissements selon les dernières parutions officielles de 2025 portant sur l'année 2024 ([data.gouv](#)). Adresse et géolocalisation des établissements d'enseignement du premier et second degrés selon les dernières parutions officielles de 2025 portant sur l'année 2024 ([data.education.gouv](#))

Villes autour de Sarlat-la-Canéda

Ville	Habitants	Superficie	Pop densité	Pop active	Taux chômage	Revenu moyen	Prix immobilier
Saint-André-d'Allas (1 avis)	888	28 km ²	32 h/km ²	45.6%	6.2%	22 880 €/an	1 916 €/m ²
Saint-Vincent-le-Paluel	293	6 km ²	49 h/km ²	49.8%	4.4%	23 450 €/an	714 €/m ²
Sainte-Nathalène	648	13 km ²	50 h/km ²	50.2%	4.6%	22 430 €/an	2 115 €/m ²
Proissans	1 102	17 km ²	65 h/km ²	43.6%	4.8%	22 150 €/an	2 423 €/m ²
La Roque-Gageac (3 avis)	448	7 km ²	64 h/km ²	40.2%	6.7%	23 030 €/an	2 221 €/m ²
Carsac-Aillac (1 avis)	1 586	17 km ²	93 h/km ²	38.9%	5%	22 730 €/an	2 444 €/m ²
Vitrac (1 avis)	863	14 km ²	62 h/km ²	45.4%	5.8%	22 490 €/an	1 756 €/m ²
Vézac	533	13 km ²	41 h/km ²	38.1%	4.3%	22 000 €/an	1 600 €/m ²
Prats-de-Carlux	491	13 km ²	38 h/km ²	47.5%	6.3%	22 430 €/an	2 371 €/m ²
Beynac-et-Cazenac	397	12 km ²	33 h/km ²	52.4%	4.5%	21 910 €/an	1 624 €/m ²
Marquay	588	24 km ²	25 h/km ²	43.5%	3.6%	21 670 €/an	2 000 €/m ²
Domme	906	24 km ²	38 h/km ²	38.5%	4.6%	21 430 €/an	2 104 €/m ²
Castelnaud-la-Chapelle (1 avis)	451	20 km ²	23 h/km ²	42.1%	5.3%	21 250 €/an	1 563 €/m ²
Cénac-et-Saint-Julien (2 avis)	1 183	19 km ²	62 h/km ²	41.6%	4.7%	21 790 €/an	1 883 €/m ²
Marcillac-Saint-Quentin	826	16 km ²	52 h/km ²	49.6%	5.1%	22 350 €/an	1 718 €/m ²

Avis sur la ville de Sarlat-la-Canéda



Moyenne par critère



Villes autour de Sarlat-la-Canéda

Ville	Note globale	Sécurité	Éducation	Sport Loisir	Environnement	Vie pratique
Saint-André-d'Allas (1 avis)	3.4	5.0	3.0	3.0	5.0	1.0
Saint-Vincent-le-Paluel	-	-	-	-	-	-
Sainte-Nathalène	-	-	-	-	-	-
Proissans	-	-	-	-	-	-
La Roque-Gageac (3 avis)	3.5	3.7	3.3	3.7	4.7	2.3
Carsac-Aillac (1 avis)	4.0	4.0	4.0	4.0	4.0	4.0
Vitrac (1 avis)	4.0	4.0	4.0	4.0	4.0	4.0
Vézac	-	-	-	-	-	-
Prats-de-Carlux	-	-	-	-	-	-
Beynac-et-Cazenac	-	-	-	-	-	-
Marquay	-	-	-	-	-	-
Domme	-	-	-	-	-	-
Castelnaud-la-Chapelle (1 avis)	0.6	0.0	2.0	1.0	0.0	0.0
Cénac-et-Saint-Julien (2 avis)	4.4	5.0	4.5	3.5	5.0	4.0
Marcillac-Saint-Quentin	-	-	-	-	-	-



Vous aimez votre ville ? Notez-la !

Et faites-nous part de vos remarques constructives



Avec

BIEN dans ma **VILLE** 