



Version web

Ville de Sarcenas

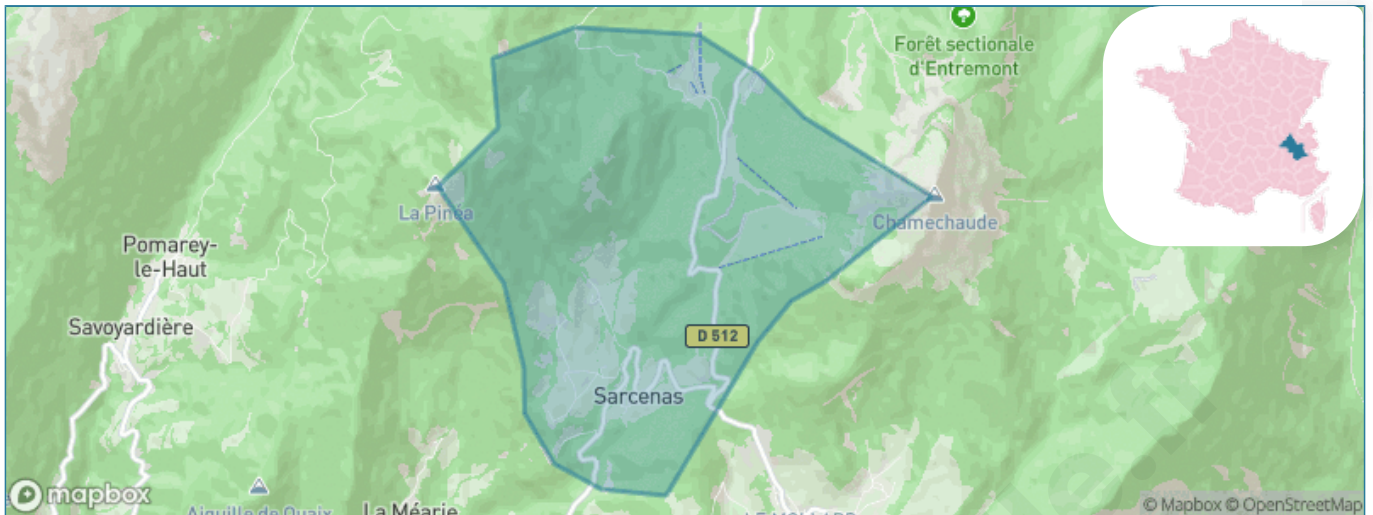
Présenté par



Sommaire

Situation géographique	3
Statistiques sur la population	4
Evolution du nombre d'habitants	4
Tranche d'âge	5
0-14 ans	5
15-29 ans	5
30-44 ans	5
45-59 ans	5
60-74 ans	5
75-89 ans	5
90 ans et +	5
Activité professionnelle	5
Agriculteurs	5
Artisans, Commerçants	5
Cadres et sup.	5
Professions intermédiaires	5
Employé	5
Ouvrier	5
Retraité	5
Autres	5
Niveau de diplôme	6
Sans diplôme ou CEP	6
Brevet, BEPC, DNB	6
CAP-BEP ou équivalent	6
BAC ou équivalent	6
BAC+2	6
BAC+3 ou +4	6
BAC+5 ou plus	6
Composition des ménages	6
Couple sans enfant	6
Couple avec enfant(s)	6
Famille monoparentale	6
Colocation / Autre	6
Personnes seules	6
Profils électoraux	7
Premier tour	7
Sécurité	8
Evolution du nombre d'infractions	8
Pour comparer	9
Services à la population	10
Commerce	10
Éducation	10
Villes autour de Sarcenas	11

Situation géographique



i Informations clés

- **Région** : Auvergne-Rhône-Alpes
- **Département** : Isère
- **Métropole** : Grenoble Alpes Métropole
- **Code postal** : 38700
- **Superficie** : 7 km²



Statistiques sur la population



Nombre d'habitants

261



Age moyen

41 ans



Pop active

47.9%



Taux chômage

6%



Pop densité

37 h/km²



Revenu moyen

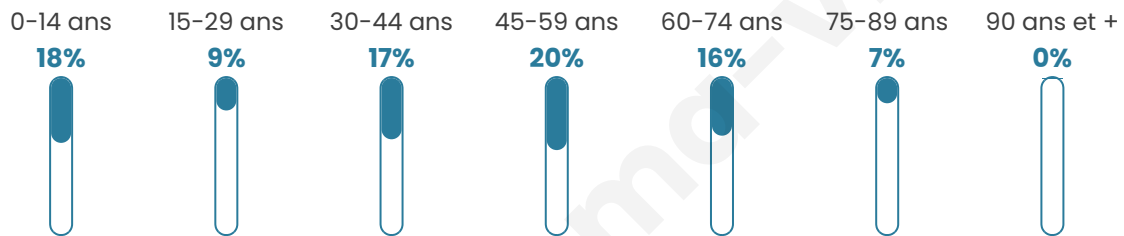
30 770 €/an

Evolution du nombre d'habitants

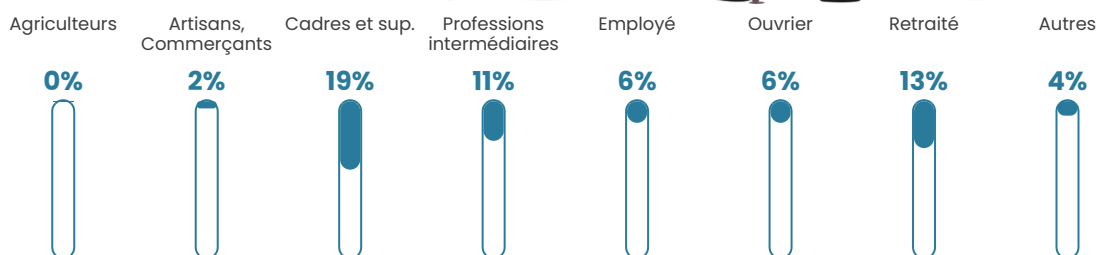


Sources : Institut national de la statistique et des études économiques (insee) selon Les dernières parutions officielles de 2024 portant sur les années 2020, 2021 et 2022.


Tranche d'âge




Activité professionnelle



Niveau de diplôme















Composition des ménages



Profils électoraux



Premier tour

	Jean-Luc MÉLENCHON	39.49 %
	Emmanuel MACRON	23.57 %
	Yannick JADOT	14.65 %
	Marine LE PEN	8.92 %
	Éric ZEMMOUR	2.55 %
	Nicolas DUPONT-AIGNAN	2.55 %
	Fabien ROUSSEL	1.91 %
	Jean LASSALLE	1.91 %
	Valérie PÉCRESSE	1.91 %
	Philippe POUTOU	1.91 %
	Anne HIDALGO	0.64 %
	Nathalie ARTHAUD	0.00 %

191 inscrits

Participation : 83.77%
Votes blancs : 1.25%
Votes nuls : 0.63%

Second tour

	Emmanuel MACRON	76,76 %
	Marine LE PEN	23,24 %

190 inscrits

Participation : 84.21%
Votes blancs : 10%
Votes nuls : 1.25%

Sécurité



Agressions physiques / sexuelles

0



Cambriolages

0



Vols / dégradations

0



Stupéfiants

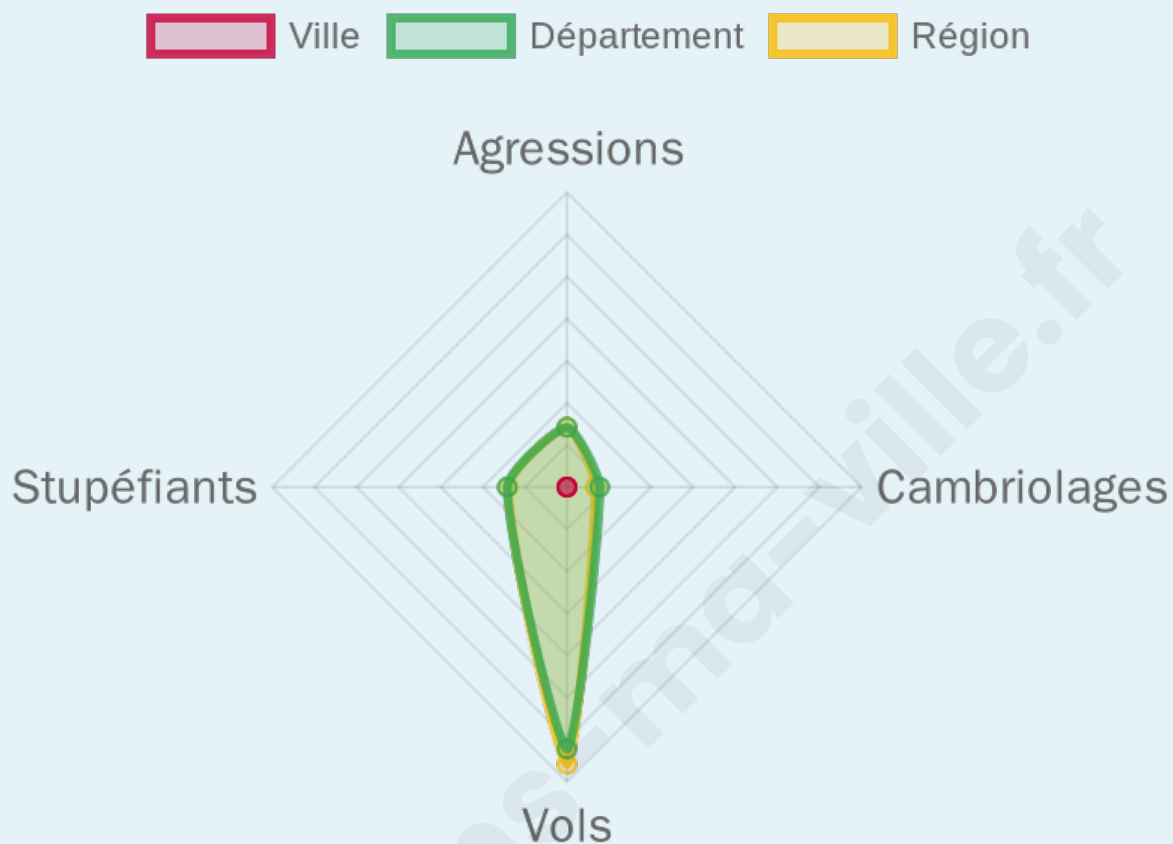
0

Evolution du nombre d'infractions



Pour comparer

(en proportion du nombre d'habitants)



Sources : Bases statistiques communale, départementale et régionale de la délinquance enregistrée par la police et la gendarmerie nationales selon les dernières parutions officielles de 2025 portant sur l'année 2024 ([data.gouv](https://data.gouv.fr)).

Agressions physiques / sexuelles : Violences sexuelles, coups et blessures volontaires intrafamiliaux, coups et blessures volontaires, autres coups, blessures volontaires et vols violents sans arme.

Cambriolages : Cambriolages de logements.

Vols : Vols avec armes, vols d'accessoires sur véhicules, vols dans les véhicules, vols de véhicules, vols sans violence contre des personnes, destructions, dégradations volontaires et escroqueries.

Stupéfiants : Trafic de stupéfiants dont (AFD) et usage de stupéfiants.

Services à la population



Commerce

Hypermarché	X Meylan 7km
Supermarché	X Meylan 6km
Superette	X Corenc 5km
Boulangerie	X Le Sappey-en-Chartreuse 2km
Boucherie	X Meylan 6km
Restaurant	1
Garage	X Le Sappey-en-Chartreuse 2km
Station-service	X Meylan 5km
Banque	X Corenc 6km
La poste	1
Coiffeur	1
Tabac	X Saint-Ismier 6km
Bars / discothèque	X Meylan 6km
Bibliothèque	X La Tronche 7km
Cinéma	X Grenoble 8km
Vétérinaire	X Biviers 5km



Santé

Pharmacie	X Biviers 5km
Hôpital	X La Tronche 8km
Laboratoire d'analyses médicales	X Saint-Égrève 6km
Etablissement pour handicapé	X Saint-Égrève 6km
EHPA	X Corenc 5km
Médecin	X Le Sappey-en-Chartreuse 2km
Dentiste	X Meylan 6km
Chirurgien	X Meylan 7km
Dermatologue	X Meylan 7km
Anesthésiste	X Corenc 5km
Gastro-entérologue	X Montbonnot-Saint-Martin 7km
Gynécologue	X Meylan 7km
Cancérologue	X Challes-les-Eaux 35km
Neurologue	X La Tronche 8km
Ophtalmologue	X Montbonnot-Saint-Martin 6km
ORL	X La Tronche 8km
Cardiologue	X Meylan 7km
Pédiatre	X Saint-Égrève 7km
Pneumologue	X La Tronche 8km
Psychologue	X Saint-Égrève 6km
Radiologue	X La Tronche 8km
Rhumatologue	X Meylan 7km
Sage-femme	X Saint-Égrève 7km



Éducation

Crèche	X Le Sappey-en-Chartreuse 2km
Ecole maternelle Public	X Le Sappey-en-Chartreuse 2km
Ecole maternelle Privé	X Grenoble 11km
Ecole primaire Public	X Le Sappey-en-Chartreuse 2km
Ecole primaire Privé	X Corenc 6km
Collège Public	X Saint-Égrève 6km
Collège Privé	X Corenc 6km
Lycée Public	X Meylan 6km
Lycée Privé	X Corenc 8km

Sources : Base Sirene des entreprises et de leurs établissements selon les dernières parutions officielles de 2025 portant sur l'année 2024 ([data.gouv](#)). Liste, localisation et tarifs des professionnels de santé selon les dernières parutions officielles de 2025 portant sur l'année 2024 ([opendatasoft](#)) et FINISS Extraction du Fichier des établissements selon les dernières parutions officielles de 2025 portant sur l'année 2024 ([data.gouv](#)). Adresse et géolocalisation des établissements d'enseignement du premier et second degrés selon les dernières parutions officielles de 2025 portant sur l'année 2024 ([data.education.gouv](#))

Villes autour de Sarcenas

Ville	Habitants	Superficie	Pop densité	Pop active	Taux chômage	Revenu moyen	Prix immobilier
Le Sappey-en-Chartreuse (2 avis)	1 191	15 km ²	79 h/km ²	49.6%	2.4%	31 410 €/an	3 032 €/m ²
Quaix-en-Chartreuse	943	18 km ²	52 h/km ²	48%	2.2%	31 990 €/an	4 165 €/m ²
Proveysieux	522	20 km ²	26 h/km ²	43.7%	3.3%	27 350 €/an	2 492 €/m ²
Meylan (10 avis)	18 770	12 km ²	1 564 h/km ²	43.2%	3.1%	30 440 €/an	3 283 €/m ²
Biviers (3 avis)	2 377	6 km ²	396 h/km ²	38.2%	2.5%	38 860 €/an	3 985 €/m ²
Montbonnot-Saint-Martin (5 avis)	5 698	6 km ²	950 h/km ²	45.9%	2.9%	33 450 €/an	4 110 €/m ²
Corenc (3 avis)	4 215	6 km ²	703 h/km ²	44.7%	2.4%	37 560 €/an	3 898 €/m ²
Mont-Saint-Martin	93	5 km ²	19 h/km ²	41.9%	3.2%	NC	2 150 €/m ²
Saint-Égrève (3 avis)	17 986	10 km ²	1 799 h/km ²	43.9%	3.9%	25 910 €/an	2 656 €/m ²
Saint-Ismier (5 avis)	7 165	14 km ²	512 h/km ²	43.1%	3.1%	35 540 €/an	3 869 €/m ²
Fontanil-Cornillon (2 avis)	3 404	5 km ²	681 h/km ²	48.4%	2.9%	27 990 €/an	3 293 €/m ²
La Tronche (4 avis)	6 424	6 km ²	1 071 h/km ²	45.4%	3.5%	30 000 €/an	3 209 €/m ²
Saint-Martin-le-Vinoux (7 avis)	6 078	10 km ²	608 h/km ²	47.2%	6.2%	24 020 €/an	2 294 €/m ²
Saint-Nazaire-les-Eymes	3 016	8 km ²	377 h/km ²	45.6%	2.5%	34 260 €/an	3 419 €/m ²
Saint-Pierre-de-Chartreuse	1 003	80 km ²	13 h/km ²	47.4%	3%	26 630 €/an	1 884 €/m ²

bien-dans-ma-ville.fr



Vous aimez votre ville ? Notez-la !

Et faites-nous part de vos remarques constructives



Avec

BIEN dans ma **VILLE** 