



Version web

# Ville de Saorge

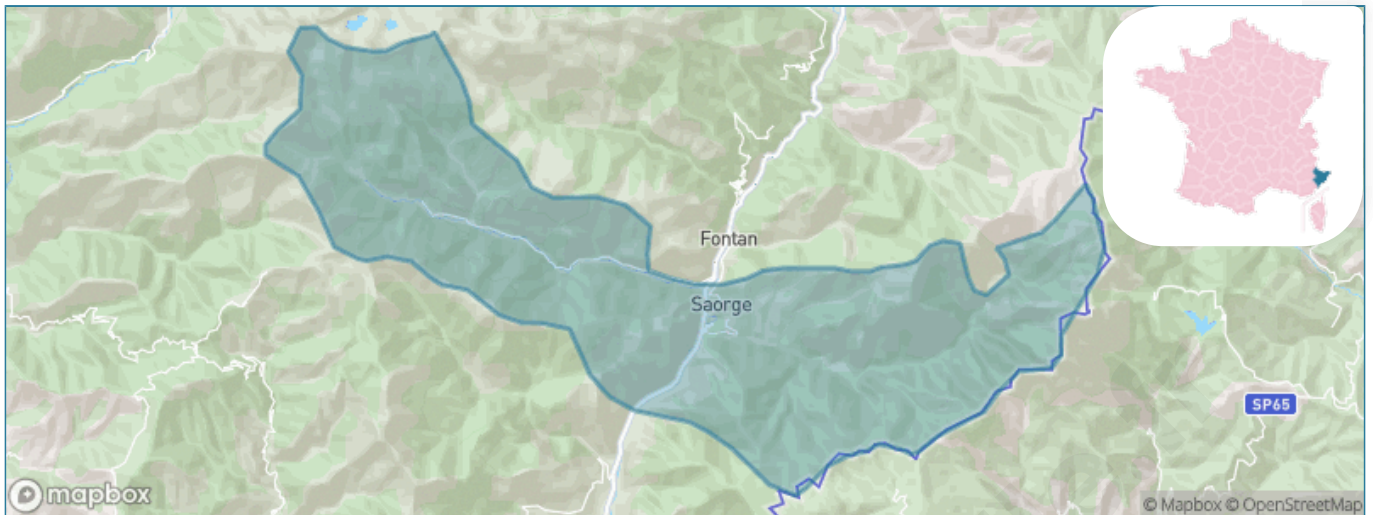
Présenté par

**BIEN** dans  
ma **VILLE** 

# Sommaire

Situation géographique .....	3
Statistiques sur la population .....	4
Evolution du nombre d'habitants .....	4
Tranche d'âge .....	5
0-14 ans .....	5
15-29 ans .....	5
30-44 ans .....	5
45-59 ans .....	5
60-74 ans .....	5
75-89 ans .....	5
90 ans et + .....	5
Activité professionnelle .....	5
Agriculteurs .....	5
Artisans, Commerçants .....	5
Cadres et sup. ....	5
Professions intermédiaires .....	5
Employé .....	5
Ouvrier .....	5
Retraité .....	5
Autres .....	5
Niveau de diplôme .....	6
Sans diplôme ou CEP .....	6
Brevet, BEPC, DNB .....	6
CAP-BEP ou équivalent .....	6
BAC ou équivalent .....	6
BAC+2 .....	6
BAC+3 ou +4 .....	6
BAC+5 ou plus .....	6
Composition des ménages .....	6
Couple sans enfant .....	6
Couple avec enfant(s) .....	6
Famille monoparentale .....	6
Colocation / Autre .....	6
Personnes seules .....	6
Profil électoraux .....	7
Premier tour .....	7
Sécurité .....	8
Evolution du nombre d'infractions .....	8
Pour comparer .....	9
Services à la population .....	10
Commerce .....	10
Éducation .....	10
Villes autour de Saorge .....	11
Avis sur la ville de Saorge .....	12
Moyenne par critère .....	12
Villes autour de Saorge .....	12
Répartition des avis par note .....	12
Répartition des avis par note .....	12

# Situation géographique



## i Informations clés

- **Région** : Provence-Alpes-Côte d'Azur
- **Département** : Alpes-Maritimes
- **Code postal** : 06540
- **Superficie** : 86 km<sup>2</sup>



# Statistiques sur la population



Nombre d'habitants

**430**



Age moyen

**53 ans**



Pop active

**39.5%**



Taux chômage

**10.6%**



Pop densité

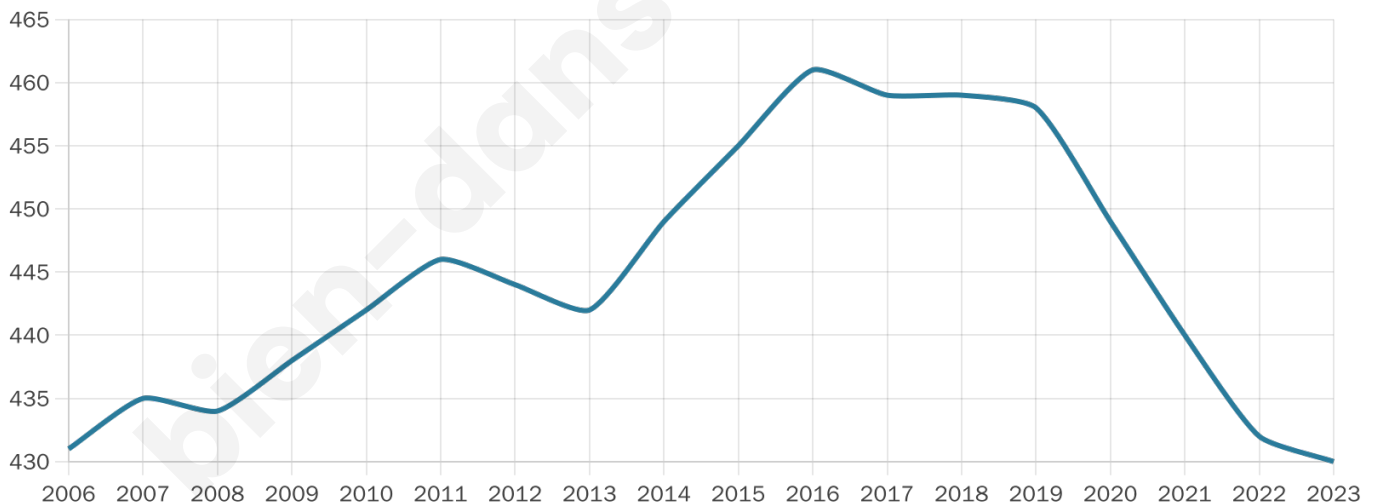
**5 h/km<sup>2</sup>**



Revenu moyen

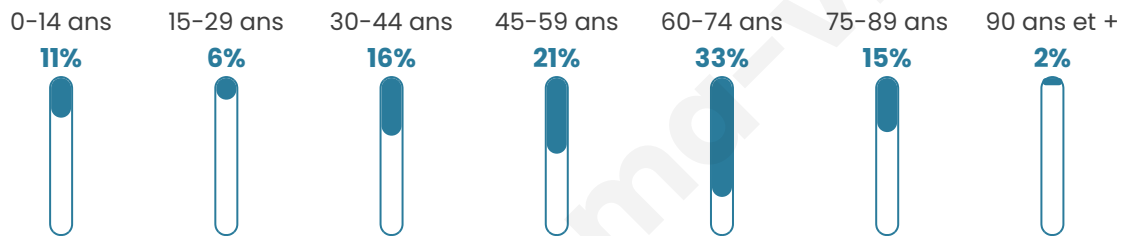
**17 390 €/an**

## Evolution du nombre d'habitants

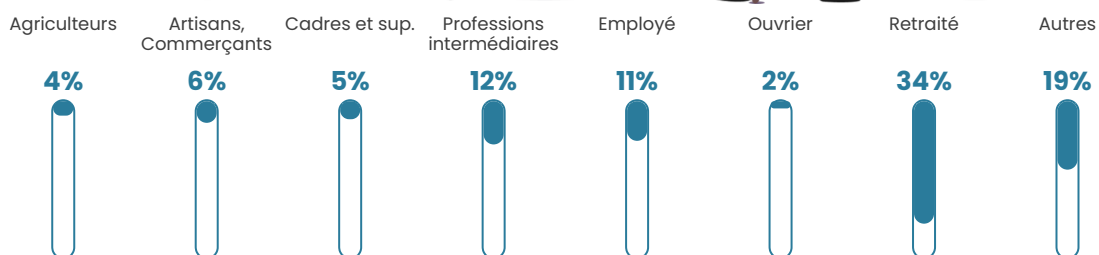


Sources : Institut national de la statistique et des études économiques (insee) selon Les dernières parutions officielles de 2024 portant sur les années 2020, 2021 et 2022.


## Tranche d'âge




## Activité professionnelle



## Niveau de diplôme







## Composition des ménages



# Profils électoraux

## Premier tour

	Jean-Luc MÉLENCHON	46.13 %
	Emmanuel MACRON	18.66 %
	Marine LE PEN	10.21 %
	Yannick JADOT	4.93 %
	Fabien ROUSSEL	4.23 %
	Jean LASSALLE	4.23 %
	Philippe POUTOU	3.52 %
	Éric ZEMMOUR	2.82 %
	Nicolas DUPONT- AIGNAN	2.11 %
	Anne HIDALGO	1.41 %
	Valérie PÉCRESE	1.41 %
	Nathalie ARTHAUD	0.35 %



### 422 inscrits

Participation : 68.25%

Votes blancs : 1.04%

Votes nuls : 0.35%

## Second tour

	Emmanuel MACRON	70,19 %
	Marine LE PEN	29,81 %

### 422 inscrits

Participation : 62.09%

Votes blancs : 14.12%

Votes nuls : 6.49%

# Sécurité



Agressions physiques / sexuelles

0



Cambriolages

0



Vols / dégradations

0



Stupéfiants

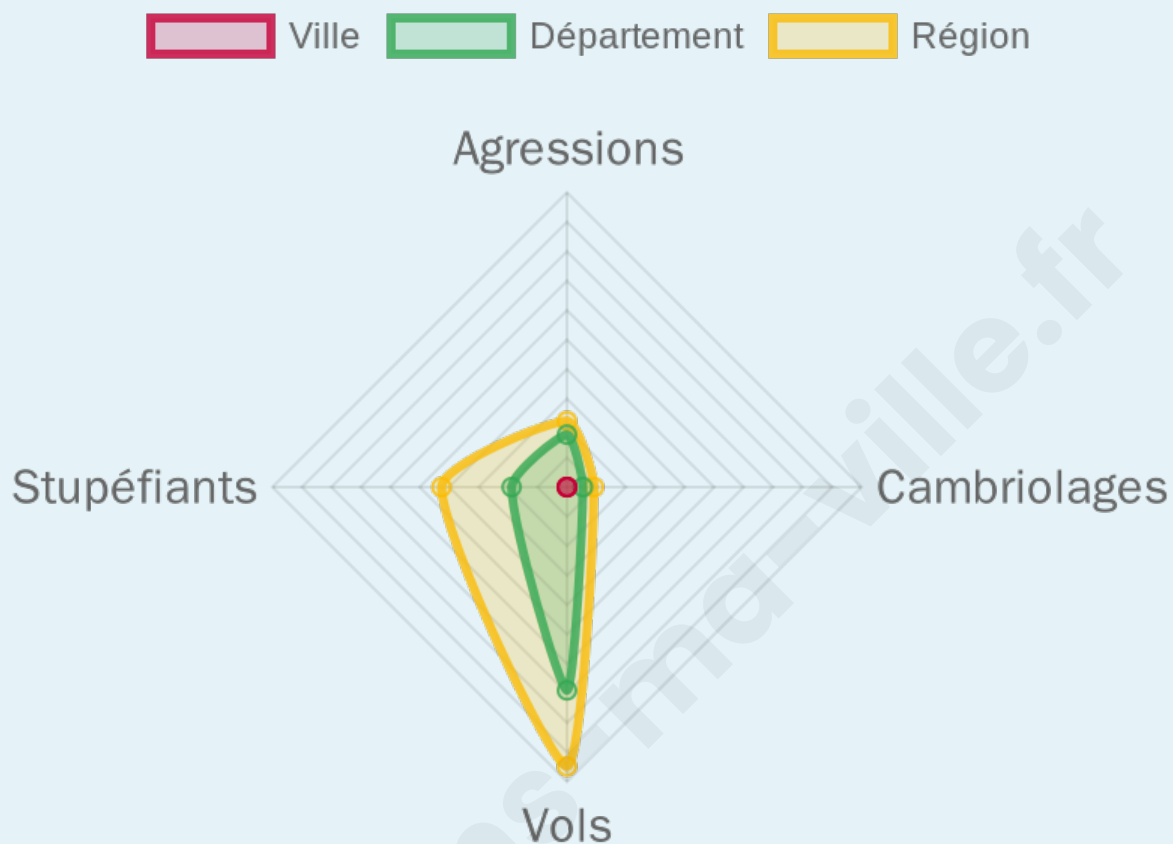
0

## Evolution du nombre d'infractions



## Pour comparer

(en proportion du nombre d'habitants)



Sources : Bases statistiques communale, départementale et régionale de la délinquance enregistrée par la police et la gendarmerie nationales selon les dernières parutions officielles de 2025 portant sur l'année 2024 ([data.gouv](https://data.gouv.fr)).

Agressions physiques / sexuelles : Violences sexuelles, coups et blessures volontaires intrafamiliaux, coups et blessures volontaires, autres coups, blessures volontaires et vols violents sans arme.

Cambriolages : Cambriolages de logements.

Vols : Vols avec armes, vols d'accessoires sur véhicules, vols dans les véhicules, vols de véhicules, vols sans violence contre des personnes, destructions, dégradations volontaires et escroqueries.

Stupéfiants : Trafic de stupéfiants dont (AFD) et usage de stupéfiants.

# Services à la population



## Commerce

Hypermarché	X <a href="#">Menton</a> 21km
Supermarché	X <a href="#">Breil-sur-Roya</a> 5km
Superette	<b>2</b>
Boulangerie	X <a href="#">Fontan</a> 2km
Boucherie	X <a href="#">Breil-sur-Roya</a> 5km
Restaurant	<b>2</b>
Garage	X <a href="#">Fontan</a> 1km
Station-service	X <a href="#">Breil-sur-Roya</a> 7km
Banque	X <a href="#">Breil-sur-Roya</a> 6km
La poste	X <a href="#">Sospel</a> 14km
Coiffeur	X <a href="#">Fontan</a> 2km
Tabac	X <a href="#">Breil-sur-Roya</a> 5km
Bars / discothèque	<b>1</b>
Bibliothèque	X <a href="#">Sospel</a> 14km
Cinéma	X <a href="#">Menton</a> 23km
Vétérinaire	X <a href="#">Fontan</a> 2km



## Santé

Pharmacie	X <a href="#">Breil-sur-Roya</a> 5km
Hôpital	X <a href="#">Tende</a> 12km
Laboratoire d'analyses médicales	X <a href="#">Menton</a> 24km
Etablissement pour handicapé	X <a href="#">Breil-sur-Roya</a> 5km
EHPA	<b>1</b>
Médecin	X <a href="#">Breil-sur-Roya</a> 5km
Dentiste	X <a href="#">Roquebillière</a> 20km
Chirurgien	X <a href="#">Roquebillière</a> 20km
Dermatologue	X <a href="#">Menton</a> 24km
Anesthésiste	X <a href="#">Roquebillière</a> 20km
Gastro-entérologue	X <a href="#">Beausoleil</a> 29km
Gynécologue	X <a href="#">Roquebrune-Cap-Martin</a> 25km
Cancérologue	X <a href="#">Nice</a> 35km
Neurologue	X <a href="#">Beausoleil</a> 29km
Ophtalmologue	X <a href="#">Sospel</a> 14km
ORL	X <a href="#">L'Escarène</a> 23km
Cardiologue	X <a href="#">Menton</a> 24km
Pédiatre	X <a href="#">Roquebrune-Cap-Martin</a> 25km
Pneumologue	X <a href="#">Nice</a> 35km
Psychologue	X <a href="#">Menton</a> 23km
Radiologue	X <a href="#">Sospel</a> 14km
Rhumatologue	X <a href="#">Menton</a> 24km
Sage-femme	X <a href="#">Roquebillière</a> 21km



## Éducation

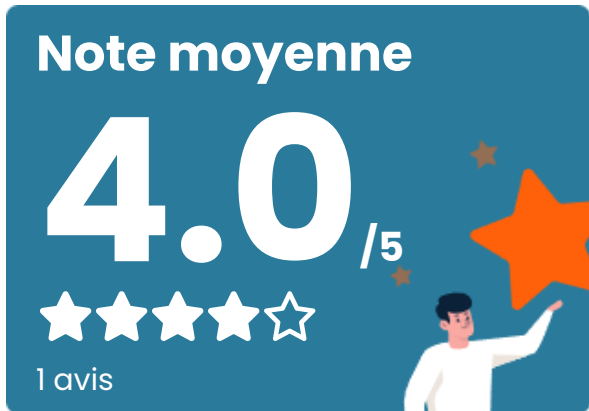
Crèche	X <a href="#">Breil-sur-Roya</a> 5km
Ecole maternelle Public	X <a href="#">Breil-sur-Roya</a> 6km
Ecole maternelle Privé	X <a href="#">Beausoleil</a> 28km
Ecole primaire Public	<b>1</b>
Ecole primaire Privé	X <a href="#">Castillon</a> 18km
Collège Public	X <a href="#">Breil-sur-Roya</a> 6km
Collège Privé	X <a href="#">Menton</a> 24km
Lycée Public	X <a href="#">Menton</a> 22km
Lycée Privé	X <a href="#">Roquebrune-Cap-Martin</a> 25km

Sources : Base Sirene des entreprises et de leurs établissements selon les dernières parutions officielles de 2025 portant sur l'année 2024 ([data.gouv](#)). Liste, localisation et tarifs des professionnels de santé selon les dernières parutions officielles de 2025 portant sur l'année 2024 ([opendatasoft](#)) et FINISS Extraction du Fichier des établissements selon les dernières parutions officielles de 2025 portant sur l'année 2024 ([data.gouv](#)). Adresse et géolocalisation des établissements d'enseignement du premier et second degrés selon les dernières parutions officielles de 2025 portant sur l'année 2024 ([data.education.gouv](#))

## Villes autour de Saorge

Ville	Habitants	Superficie	Pop densité	Pop active	Taux chômage	Revenu moyen	Prix immobilier
Fontan	307	49 km <sup>2</sup>	6 h/km <sup>2</sup>	35.8%	3.9%	19 210 €/an	918 €/m <sup>2</sup>
Breil-sur-Roya (2 avis)	2 377	81 km <sup>2</sup>	29 h/km <sup>2</sup>	37.8%	4.6%	21 800 €/an	2 309 €/m <sup>2</sup>
La Brigue	763	91 km <sup>2</sup>	8 h/km <sup>2</sup>	37.1%	3.7%	19 000 €/an	1 410 €/m <sup>2</sup>
Moulinet	268	41 km <sup>2</sup>	7 h/km <sup>2</sup>	36.6%	5.2%	20 200 €/an	1 553 €/m <sup>2</sup>
Tende (1 avis)	1 775	177 km <sup>2</sup>	10 h/km <sup>2</sup>	47.7%	4.8%	21 070 €/an	1 088 €/m <sup>2</sup>
Sospel (4 avis)	3 791	62 km <sup>2</sup>	61 h/km <sup>2</sup>	44.5%	5%	22 500 €/an	2 779 €/m <sup>2</sup>
La Bollène-Vésubie (1 avis)	662	35 km <sup>2</sup>	19 h/km <sup>2</sup>	46.8%	3.9%	21 550 €/an	1 836 €/m <sup>2</sup>
Castillon	425	7 km <sup>2</sup>	61 h/km <sup>2</sup>	53.6%	5.4%	26 240 €/an	3 553 €/m <sup>2</sup>
Lucéram (3 avis)	1 234	65 km <sup>2</sup>	19 h/km <sup>2</sup>	46.9%	3.5%	22 070 €/an	2 283 €/m <sup>2</sup>
Belvédère	601	75 km <sup>2</sup>	8 h/km <sup>2</sup>	43.3%	4.3%	21 380 €/an	2 041 €/m <sup>2</sup>
Lantosque	1 198	44 km <sup>2</sup>	27 h/km <sup>2</sup>	44.2%	5%	21 410 €/an	2 388 €/m <sup>2</sup>
Roquebillière	1 818	25 km <sup>2</sup>	73 h/km <sup>2</sup>	39.2%	3%	21 340 €/an	2 045 €/m <sup>2</sup>
Castellar	996	12 km <sup>2</sup>	83 h/km <sup>2</sup>	50%	3.2%	25 640 €/an	3 524 €/m <sup>2</sup>
Touët-de-l'Escarène	300	4 km <sup>2</sup>	75 h/km <sup>2</sup>	57%	6.3%	22 260 €/an	2 781 €/m <sup>2</sup>
Sainte-Agnès (1 avis)	1 380	9 km <sup>2</sup>	153 h/km <sup>2</sup>	49.7%	3.3%	26 740 €/an	3 687 €/m <sup>2</sup>

# Avis sur la ville de Saorge



## Moyenne par critère



## Villes autour de Saorge

Ville	Note globale	Sécurité	Éducation	Sport Loisir	Environnement	Vie pratique
Fontan	-	-	-	-	-	-
Breil-sur-Roya (2 avis)	<b>1.0</b>	<b>0.5</b>	2.5	<b>1.0</b>	<b>0.0</b>	<b>1.0</b>
La Brigue	-	-	-	-	-	-
Moulinet	-	-	-	-	-	-
Tende (1 avis)	3.4	<b>4.0</b>	2.0	3.0	<b>5.0</b>	3.0
Sospel (4 avis)	3.6	<b>4.0</b>	<b>4.0</b>	3.3	3.5	3.3
La Bollène-Vésubie (1 avis)	2.4	<b>4.0</b>	2.0	2.0	<b>4.0</b>	<b>0.0</b>
Castillon	-	-	-	-	-	-
Lucéram (3 avis)	2.1	2.7	1.7	<b>1.3</b>	3.7	<b>1.3</b>
Belvédère	-	-	-	-	-	-
Lantosque	-	-	-	-	-	-
Roquebillière	-	-	-	-	-	-
Castellar	-	-	-	-	-	-
Touët-de-l'Escarène	-	-	-	-	-	-
Sainte-Agnès (1 avis)	3.8	<b>4.0</b>	<b>4.0</b>	3.0	<b>4.0</b>	<b>4.0</b>



# Vous aimez votre ville ? Notez-la !

Et faites-nous part de vos remarques constructives



Avec

**BIEN** dans  
ma **VILLE** 