



Version web

# Ville de Saône

Présenté par

**BIEN** dans  
ma **VILLE** 

# Sommaire

Situation géographique .....	3
Statistiques sur la population .....	4
Evolution du nombre d'habitants .....	4
Tranche d'âge .....	5
0-14 ans .....	5
15-29 ans .....	5
30-44 ans .....	5
45-59 ans .....	5
60-74 ans .....	5
75-89 ans .....	5
90 ans et + .....	5
Activité professionnelle .....	5
Agriculteurs .....	5
Artisans, Commerçants .....	5
Cadres et sup. ....	5
Professions intermédiaires .....	5
Employé .....	5
Ouvrier .....	5
Retraité .....	5
Autres .....	5
Niveau de diplôme .....	6
Sans diplôme ou CEP .....	6
Brevet, BEPC, DNB .....	6
CAP-BEP ou équivalent .....	6
BAC ou équivalent .....	6
BAC+2 .....	6
BAC+3 ou +4 .....	6
BAC+5 ou plus .....	6
Composition des ménages .....	6
Couple sans enfant .....	6
Couple avec enfant(s) .....	6
Famille monoparentale .....	6
Colocation / Autre .....	6
Personnes seules .....	6
Profil électoraux .....	7
Premier tour .....	7
Sécurité .....	8
Evolution du nombre d'infractions .....	8
Pour comparer .....	9
Services à la population .....	10
Commerce .....	10
Éducation .....	10
Villes autour de Saône .....	11
Avis sur la ville de Saône .....	12
Moyenne par critère .....	12
Villes autour de Saône .....	12
Répartition des avis par note .....	12
Répartition des avis par note .....	12

# Situation géographique



## i Informations clés

- **Région** : Bourgogne-Franche-Comté
- **Département** : Doubs
- **Code postal** : 25660
- **Superficie** : 20 km<sup>2</sup>

**RÉGION**  
**BOURGOGNE**  
**FRANCHE**  
**COMTE**

**Doubs**  
le Département

# Statistiques sur la population



Nombre d'habitants

**3 195**



Age moyen

**43 ans**



Pop active

**45.3%**



Taux chômage

**7%**



Pop densité

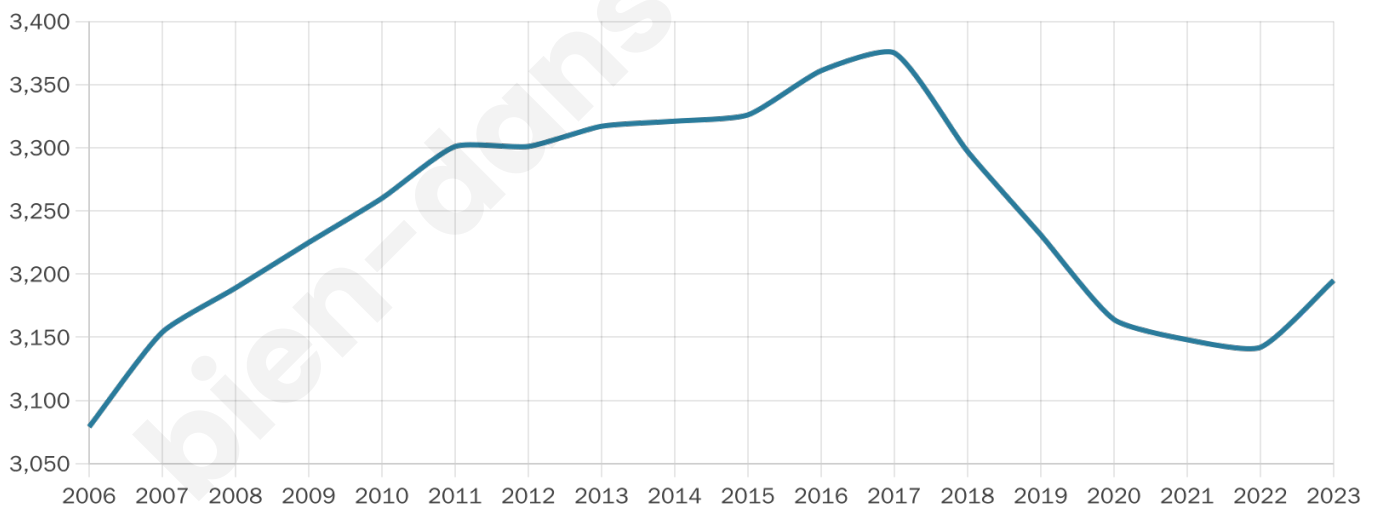
**160 h/km<sup>2</sup>**



Revenu moyen

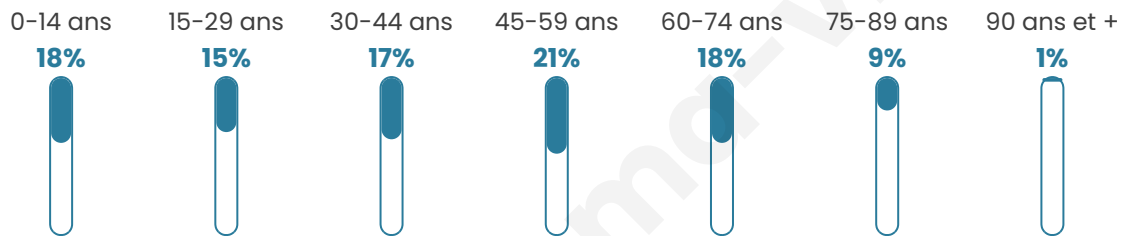
**25 410 €/an**

## Evolution du nombre d'habitants

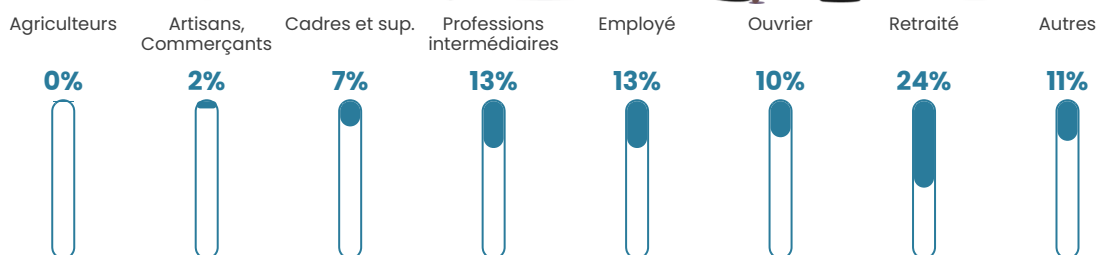


Sources : Institut national de la statistique et des études économiques (insee) selon Les dernières parutions officielles de 2024 portant sur les années 2020, 2021 et 2022.


## Tranche d'âge




## Activité professionnelle



## Niveau de diplôme




## Composition des ménages





# Profils électoraux

## Premier tour

	Emmanuel MACRON	31.61 %
	Marine LE PEN	20.24 %
	Jean-Luc MÉLENCHON	19.67 %
	Éric ZEMMOUR	6.73 %
	Yannick JADOT	5.74 %
	Valérie PÉCRESE	5.37 %
	Jean LASSALLE	3.13 %
	Nicolas DUPONT- AIGNAN	2.56 %
	Anne HIDALGO	2.03 %
	Fabien ROUSSEL	1.36 %
	Philippe POUTOU	1.10 %
	Nathalie ARTHAUD	0.47 %

## Second tour

	Emmanuel MACRON	62,76 %
	Marine LE PEN	37,24 %

### 2 448 inscrits

Participation : 75.94%

Votes blancs : 6.02%

Votes nuls : 2.26%

### 2 448 inscrits

Participation : 80.35%

Votes blancs : 1.83%

Votes nuls : 0.71%

# Sécurité



Agressions physiques / sexuelles

**10**



Cambriolages

**7**



Vols / dégradations

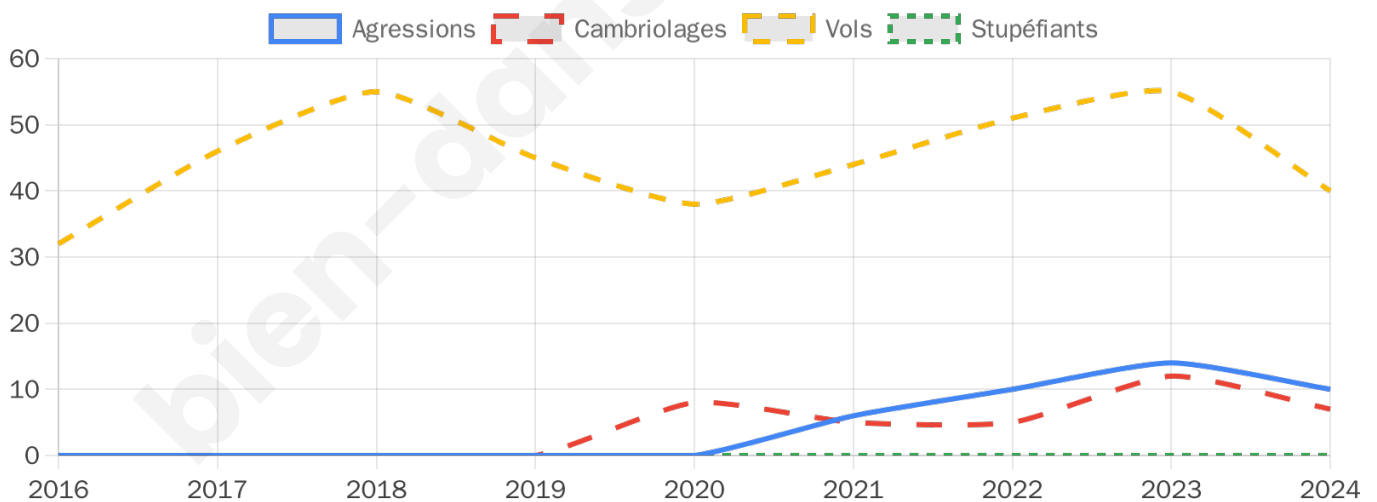
**40**



Stupéfiants

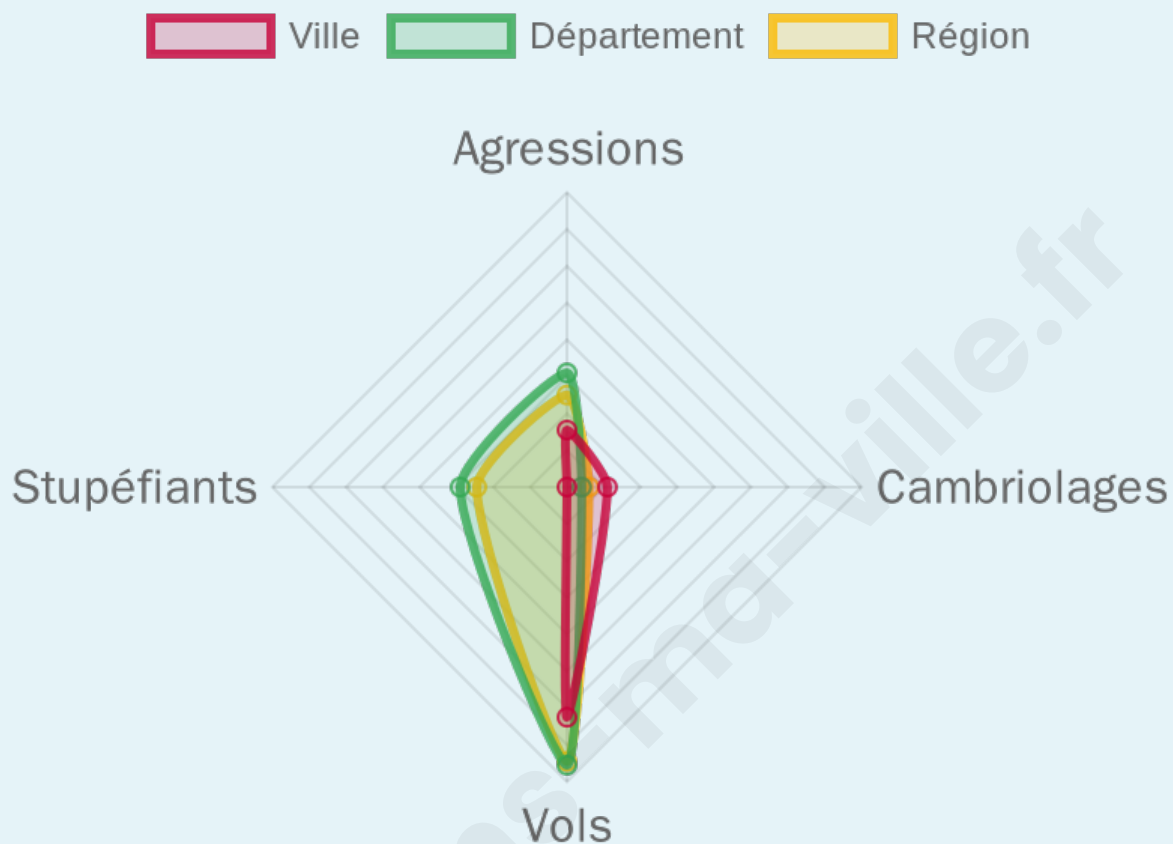
**0**

## Evolution du nombre d'infractions



## Pour comparer

(en proportion du nombre d'habitants)



Sources : Bases statistiques communale, départementale et régionale de la délinquance enregistrée par la police et la gendarmerie nationales selon les dernières parutions officielles de 2025 portant sur l'année 2024 ([data.gouv](https://data.gouv.fr)).

Agressions physiques / sexuelles : Violences sexuelles, coups et blessures volontaires intrafamiliaux, coups et blessures volontaires, autres coups, blessures volontaires et vols violents sans arme.

Cambriolages : Cambriolages de logements.

Vols : Vols avec armes, vols d'accessoires sur véhicules, vols dans les véhicules, vols de véhicules, vols sans violence contre des personnes, destructions, dégradations volontaires et escroqueries.

Stupéfiants : Trafic de stupéfiants dont (AFD) et usage de stupéfiants.

# Services à la population



## Commerce

Hypermarché	1
Supermarché	3
Superette	3
Boulangerie	2
Boucherie	1
Restaurant	4
Garage	7
Station-service	2
Banque	4
La poste	1
Coiffeur	7
Tabac	X <a href="#">Nancray</a> 5km
Bars / discothèque	X <a href="#">Morre</a> 4km
Bibliothèque	X <a href="#">Roche-lez-Beaupré</a> 5km
Cinéma	X <a href="#">Besançon</a> 7km
Vétérinaire	1



## Santé

Pharmacie	1
Hôpital	X <a href="#">Besançon</a> 7km
Laboratoire d'analyses médicales	1
Etablissement pour handicapé	X <a href="#">Besançon</a> 5km
EHPA	1
Médecin	6
Dentiste	4
Chirurgien	X <a href="#">Besançon</a> 7km
Dermatologue	4
Anesthésiste	X <a href="#">Besançon</a> 10km
Gastro-entérologue	X <a href="#">Besançon</a> 7km
Gynécologue	X <a href="#">Besançon</a> 7km
Cancérologue	X 0km
Neurologue	X <a href="#">Besançon</a> 5km
Ophthalmologue	X <a href="#">Besançon</a> 6km
ORL	X <a href="#">Besançon</a> 7km
Cardiologue	X <a href="#">Besançon</a> 7km
Pédiatre	X <a href="#">Besançon</a> 6km
Pneumologue	X <a href="#">Besançon</a> 7km
Psychologue	X <a href="#">Roche-lez-Beaupré</a> 5km
Radiologue	X <a href="#">Besançon</a> 6km
Rhumatologue	X <a href="#">Besançon</a> 6km
Sage-femme	2



## Éducation

Crèche	3
Ecole maternelle Public	1
Ecole maternelle Privé	X <a href="#">Divonne-les-Bains</a> 98km
Ecole primaire Public	1
Ecole primaire Privé	X <a href="#">Besançon</a> 7km
Collège Public	1
Collège Privé	X <a href="#">Besançon</a> 6km
Lycée Public	X <a href="#">Mamirolle</a> 5km
Lycée Privé	X <a href="#">Besançon</a> 6km

Sources : Base Sirene des entreprises et de leurs établissements selon les dernières parutions officielles de 2025 portant sur l'année 2024 ([data.gouv](#)). Liste, localisation et tarifs des professionnels de santé selon les dernières parutions officielles de 2025 portant sur l'année 2024 ([opendatasoft](#)) et FINISS Extraction du Fichier des établissements selon les dernières parutions officielles de 2025 portant sur l'année 2024 ([data.gouv](#)). Adresse et géolocalisation des établissements d'enseignement du premier et second degrés selon les dernières parutions officielles de 2025 portant sur l'année 2024 ([data.education.gouv](#))

## Villes autour de Saône

Ville	Habitants	Superficie	Pop densité	Pop active	Taux chômage	Revenu moyen	Prix immobilier
Gennes (2 avis)	669	7 km <sup>2</sup>	96 h/km <sup>2</sup>	51.7%	3.7%	25 670 €/an	1 878 €/m <sup>2</sup>
Montfaucon	1 622	7 km <sup>2</sup>	232 h/km <sup>2</sup>	45.4%	2.3%	31 270 €/an	2 287 €/m <sup>2</sup>
Morre	1 303	5 km <sup>2</sup>	261 h/km <sup>2</sup>	50.7%	5.4%	26 020 €/an	1 905 €/m <sup>2</sup>
La Chevillotte	135	7 km <sup>2</sup>	19 h/km <sup>2</sup>	62.2%	3.7%	26 190 €/an	769 €/m <sup>2</sup>
La Vèze (1 avis)	493	5 km <sup>2</sup>	99 h/km <sup>2</sup>	48.3%	3.2%	25 750 €/an	2 369 €/m <sup>2</sup>
Chalèze (1 avis)	366	5 km <sup>2</sup>	73 h/km <sup>2</sup>	43.4%	2.7%	25 770 €/an	1 410 €/m <sup>2</sup>
Chalezeule	1 335	3 km <sup>2</sup>	445 h/km <sup>2</sup>	52.3%	5.7%	24 660 €/an	1 841 €/m <sup>2</sup>
Roche-lez-Beaupré (2 avis)	2 158	5 km <sup>2</sup>	432 h/km <sup>2</sup>	47.2%	4.1%	22 590 €/an	2 038 €/m <sup>2</sup>
Mamirolle (1 avis)	1 988	11 km <sup>2</sup>	181 h/km <sup>2</sup>	40.8%	2.1%	26 160 €/an	2 107 €/m <sup>2</sup>
Nancray	1 308	16 km <sup>2</sup>	82 h/km <sup>2</sup>	47%	2.2%	25 240 €/an	1 612 €/m <sup>2</sup>
Novillars	1 334	2 km <sup>2</sup>	667 h/km <sup>2</sup>	41.1%	5.2%	22 210 €/an	2 200 €/m <sup>2</sup>
Le Gratteris	163	3 km <sup>2</sup>	54 h/km <sup>2</sup>	49.7%	1.8%	24 680 €/an	NC
Thise (1 avis)	2 994	8 km <sup>2</sup>	374 h/km <sup>2</sup>	38.8%	2.3%	25 810 €/an	1 474 €/m <sup>2</sup>
Vaire-Arcier	812	14 km <sup>2</sup>	58 h/km <sup>2</sup>	45.4%	4.3%	24 790 €/an	1 860 €/m <sup>2</sup>
Besançon (139 avis)	118 489	65 km <sup>2</sup>	1 823 h/km <sup>2</sup>	45.4%	6.9%	20 680 €/an	1 909 €/m <sup>2</sup>

# Avis sur la ville de Saône



## Moyenne par critère



## Villes autour de Saône

Ville	Note globale	Sécurité	Éducation	Sport Loisir	Environnement	Vie pratique
Gennes (2 avis)	<b>4.2</b>	<b>5.0</b>	<b>4.0</b>	3.0	<b>5.0</b>	<b>4.0</b>
Montfaucon	-	-	-	-	-	-
Morre	-	-	-	-	-	-
La Chevillotte	-	-	-	-	-	-
La Vèze (1 avis)	3.8	<b>5.0</b>	<b>4.0</b>	<b>5.0</b>	<b>5.0</b>	<b>0.0</b>
Chalèze (1 avis)	<b>5.0</b>	<b>5.0</b>	<b>5.0</b>	<b>5.0</b>	<b>5.0</b>	<b>5.0</b>
Chalezeule	-	-	-	-	-	-
Roche-lez-Beaupré (2 avis)	3.7	<b>4.0</b>	3.5	2.0	<b>4.5</b>	<b>4.5</b>
Mamirolle (1 avis)	3.4	<b>4.0</b>	3.0	<b>4.0</b>	<b>4.0</b>	2.0
Nancray	-	-	-	-	-	-
Novillars	-	-	-	-	-	-
Le Gratteris	-	-	-	-	-	-
Thise (1 avis)	3.8	3.0	<b>4.0</b>	<b>4.0</b>	<b>4.0</b>	<b>4.0</b>
Vaire-Arcier	-	-	-	-	-	-
Besançon (139 avis)	3.4	2.6	3.7	3.6	3.6	3.4



# Vous aimez votre ville ? Notez-la !

Et faites-nous part de vos remarques constructives



Avec

**BIEN** dans ma **VILLE** 