



Version web

Ville de Santenay

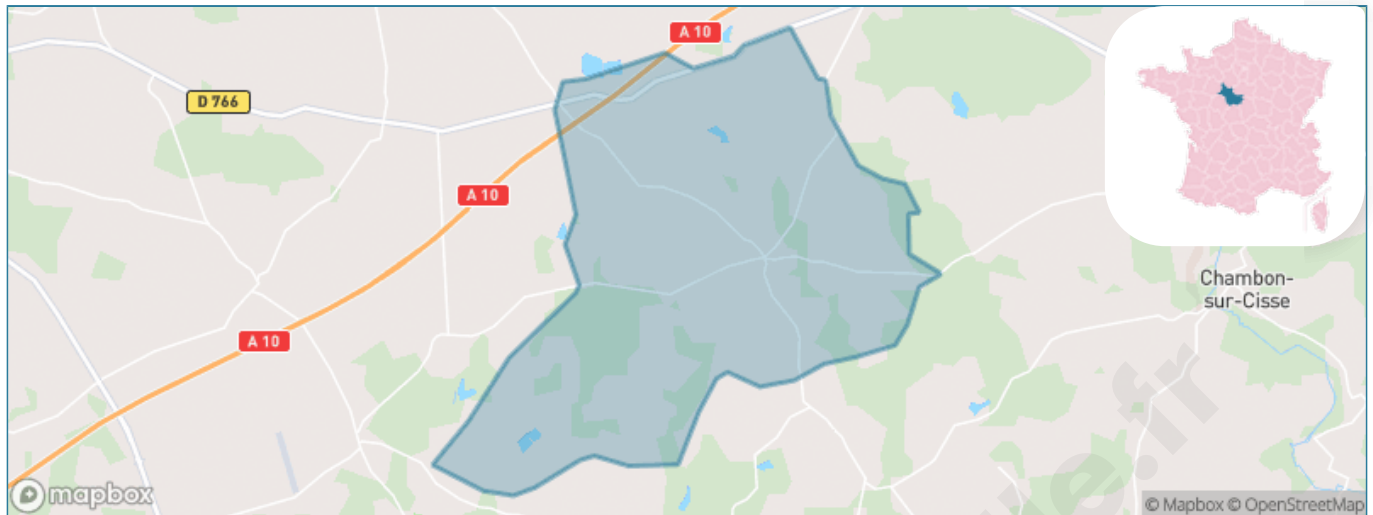
Présenté par

BIEN dans
ma **VILLE** 

Sommaire

| | |
|---|----|
| Situation géographique | 3 |
| Statistiques sur la population | 4 |
| Evolution du nombre d'habitants | 4 |
| Tranche d'âge | 5 |
| 0-14 ans | 5 |
| 15-29 ans | 5 |
| 30-44 ans | 5 |
| 45-59 ans | 5 |
| 60-74 ans | 5 |
| 75-89 ans | 5 |
| 90 ans et + | 5 |
| Activité professionnelle | 5 |
| Agriculteurs | 5 |
| Artisans, Commerçants | 5 |
| Cadres et sup. | 5 |
| Professions intermédiaires | 5 |
| Employé | 5 |
| Ouvrier | 5 |
| Retraité | 5 |
| Autres | 5 |
| Niveau de diplôme | 6 |
| Sans diplôme ou CEP | 6 |
| Brevet, BEPC, DNB | 6 |
| CAP-BEP ou équivalent | 6 |
| BAC ou équivalent | 6 |
| BAC+2 | 6 |
| BAC+3 ou +4 | 6 |
| BAC+5 ou plus | 6 |
| Composition des ménages | 6 |
| Couple sans enfant | 6 |
| Couple avec enfant(s) | 6 |
| Famille monoparentale | 6 |
| Colocation / Autre | 6 |
| Personnes seules | 6 |
| Profils électoraux | 7 |
| Premier tour | 7 |
| Sécurité | 8 |
| Evolution du nombre d'infractions | 8 |
| Pour comparer | 9 |
| Services à la population | 10 |
| Commerce | 10 |
| Éducation | 10 |
| Villes autour de Santenay | 11 |

Situation géographique



i Informations clés

- **Région** : Centre-Val de Loire
- **Département** : Loir-et-Cher
- **Code postal** : 41190
- **Superficie** : 30 km²



Statistiques sur la population



Nombre d'habitants

296



Age moyen

42 ans



Pop active

47.3%



Taux chômage

5%



Pop densité

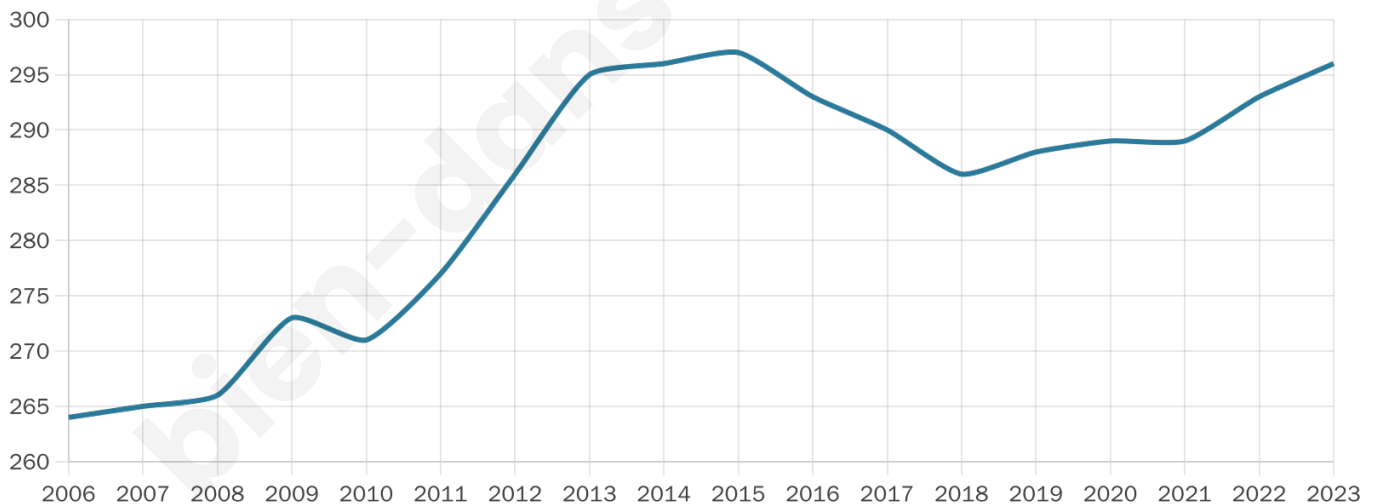
10 h/km²



Revenu moyen

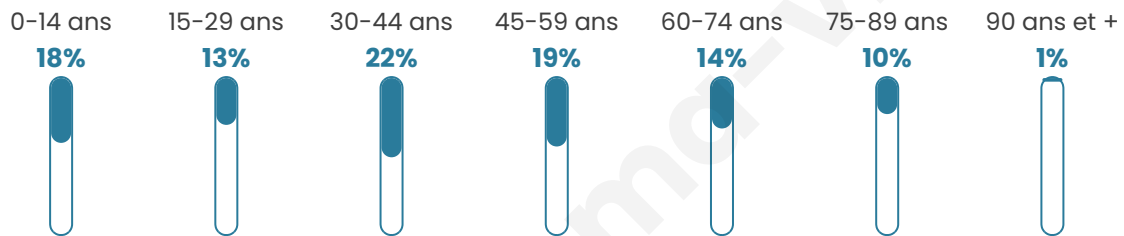
24 800 €/an

Evolution du nombre d'habitants

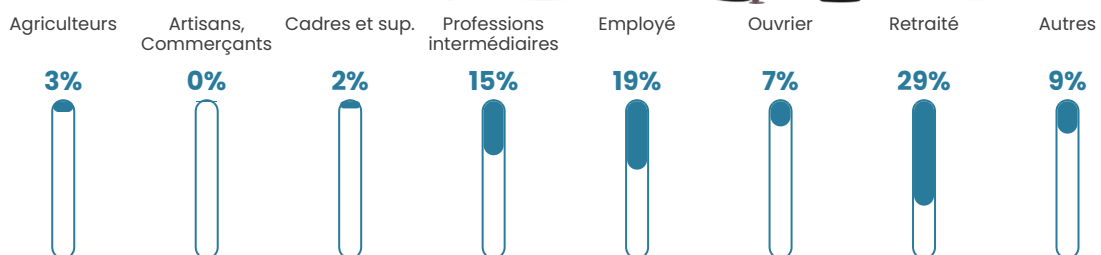


Sources : Institut national de la statistique et des études économiques (insee) selon Les dernières parutions officielles de 2024 portant sur les années 2020, 2021 et 2022.


Tranche d'âge




Activité professionnelle



Niveau de diplôme





Composition des ménages



Profils électoraux

Premier tour

| | | |
|---|-----------------------|---------|
|  | Marine LE PEN | 28.57 % |
|  | Emmanuel MACRON | 20.83 % |
|  | Jean-Luc MÉLENCHON | 17.26 % |
|  | Valérie PÉCRESSÉ | 13.69 % |
|  | Éric ZEMMOUR | 5.36 % |
|  | Jean LASSALLE | 3.57 % |
|  | Yannick JADOT | 3.57 % |
|  | Fabien ROUSSEL | 2.38 % |
|  | Philippe POUTOU | 1.79 % |
|  | Nicolas DUPONT-AIGNAN | 1.79 % |
|  | Anne HIDALGO | 1.19 % |
|  | Nathalie ARTHAUD | 0.00 % |



221 inscrits

Participation : 76.92%

Votes blancs : 1.18%

Votes nuls : 0.00%

Second tour

| | | |
|---|-----------------|---------|
|  | Emmanuel MACRON | 48,78 % |
|  | Marine LE PEN | 51,22 % |

221 inscrits

Participation : 80.09%

Votes blancs : 5.08%

Votes nuls : 2.26%

Sécurité



Agressions physiques / sexuelles

0



Cambriolages

0



Vols / dégradations

0



Stupéfiants

0

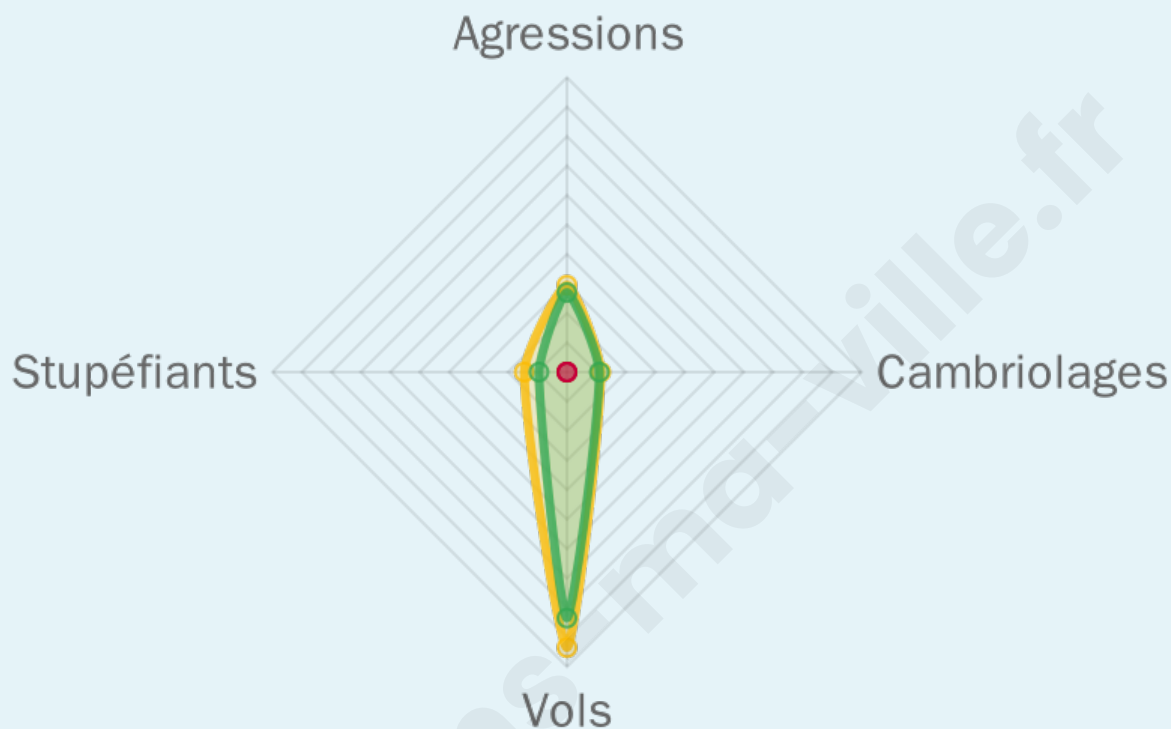
Evolution du nombre d'infractions



Pour comparer

(en proportion du nombre d'habitants)

Ville Département Région



Sources : Bases statistiques communale, départementale et régionale de la délinquance enregistrée par la police et la gendarmerie nationales selon les dernières parutions officielles de 2025 portant sur l'année 2024 ([data.gouv](https://data.gouv.fr)).

Agressions physiques / sexuelles : Violences sexuelles, coups et blessures volontaires intrafamiliaux, coups et blessures volontaires, autres coups, blessures volontaires et vols violents sans arme.

Cambriolages : Cambriolages de logements.

Vols : Vols avec armes, vols d'accessoires sur véhicules, vols dans les véhicules, vols de véhicules, vols sans violence contre des personnes, destructions, dégradations volontaires et escroqueries.

Stupéfiants : Trafic de stupéfiants dont (AFD) et usage de stupéfiants.

Services à la population



Commerce

| | |
|--------------------|--|
| Hypermarché | X Villebarou 15km |
| Supermarché | X Veuzain-sur-Loire 9km |
| Superette | X Herbault 5km |
| Boulangerie | X Herbault 5km |
| Boucherie | X Herbault 4km |
| Restaurant | X Herbault 5km |
| Garage | 1 |
| Station-service | X Herbault 4km |
| Banque | X Herbault 5km |
| La poste | X Saint-Lubin-en-Vergonnois 11km |
| Coiffeur | X Herbault 4km |
| Tabac | X Veuzain-sur-Loire 9km |
| Bars / discothèque | X Herbault 5km |
| Bibliothèque | X Mosnes 12km |
| Cinéma | X Blois 15km |
| Vétérinaire | X Herbault 5km |



Santé

| | |
|----------------------------------|---|
| Pharmacie | X Herbault 5km |
| Hôpital | X Château-Renault 15km |
| Laboratoire d'analyses médicales | X Blois 14km |
| Etablissement pour handicapé | X Herbault 5km |
| EHPA | X Herbault 5km |
| Médecin | X Herbault 5km |
| Dentiste | X Veuzain-sur-Loire 9km |
| Chirurgien | X Blois 15km |
| Dermatologue | X Saint-Amand-Longpré 16km |
| Anesthésiste | X Saint-Ouen-les-Vignes 15km |
| Gastro-entérologue | X La Chaussée-Saint-Victor 18km |
| Gynécologue | X Blois 16km |
| Cancérologue | X La Chaussée-Saint-Victor 18km |
| Neurologue | X Blois 14km |
| Ophthalmologue | X Blois 14km |
| ORL | X La Chaussée-Saint-Victor 18km |
| Cardiologue | X Château-Renault 15km |
| Pédiatre | X Blois 14km |
| Pneumologue | X Blois 14km |
| Psychologue | X Blois 14km |
| Radiologue | X Blois 17km |
| Rhumatologue | X Blois 15km |
| Sage-femme | X Veuzain-sur-Loire 9km |



Éducation

| | |
|-------------------------|---|
| Crèche | X Herbault 5km |
| Ecole maternelle Public | X Valencisse 7km |
| Ecole maternelle Privé | X Céré-la-Ronde 35km |
| Ecole primaire Public | X Herbault 4km |
| Ecole primaire Privé | X Herbault 5km |
| Collège Public | X Veuzain-sur-Loire 9km |
| Collège Privé | X Blois 15km |
| Lycée Public | X Blois 14km |
| Lycée Privé | X Chaumont-sur-Loire 11km |

Sources : Base Sirene des entreprises et de leurs établissements selon les dernières parutions officielles de 2025 portant sur l'année 2024 ([data.gouv](#)). Liste, localisation et tarifs des professionnels de santé selon les dernières parutions officielles de 2025 portant sur l'année 2024 ([opendatasoft](#)) et FINISS Extraction du Fichier des établissements selon les dernières parutions officielles de 2025 portant sur l'année 2024 ([data.gouv](#)). Adresse et géolocalisation des établissements d'enseignement du premier et second degrés selon les dernières parutions officielles de 2025 portant sur l'année 2024 ([data.education.gouv](#))

Villes autour de Santenay

| Ville | Habitants | Superficie | Pop densité | Pop active | Taux chômage | Revenu moyen | Prix immobilier |
|---------------------------|-----------|--------------------|-----------------------|------------|--------------|--------------|------------------------|
| Herbault | 1 133 | 13 km ² | 87 h/km ² | 49.6% | 3.8% | 23 320 €/an | 1 547 €/m ² |
| Île-aux-Moines | 630 | 3 km ² | 210 h/km ² | 32.5% | 5.6% | 24 760 €/an | 4 144 €/m ² |
| Saint-Étienne-des-Guérets | 115 | 11 km ² | 10 h/km ² | 51.3% | 0.9% | 24 490 €/an | 508 €/m ² |
| Mesland (2 avis) | 539 | 26 km ² | 21 h/km ² | 50.6% | 5.4% | 23 120 €/an | 1 225 €/m ² |
| Françay | 271 | 20 km ² | 14 h/km ² | 52.8% | 2.6% | 23 280 €/an | 744 €/m ² |
| Saint-Nicolas-des-Motets | 238 | 12 km ² | 20 h/km ² | 53.4% | 4.6% | 22 180 €/an | 1 750 €/m ² |
| Île-d'Arz | 321 | 3 km ² | 107 h/km ² | 32.4% | 2.5% | 26 300 €/an | 4 596 €/m ² |
| Dame-Marie-les-Bois | 343 | 8 km ² | 43 h/km ² | 53.4% | 6.1% | 23 320 €/an | 1 477 €/m ² |
| Morand | 351 | 14 km ² | 25 h/km ² | 50.7% | 3.4% | 25 060 €/an | 1 386 €/m ² |
| Valencisse (3 avis) | 2 324 | 43 km ² | 54 h/km ² | 45% | 3.4% | 26 480 €/an | 1 497 €/m ² |
| Saint-Cyr-du-Gault | 173 | 26 km ² | 7 h/km ² | 48% | 2.3% | 24 740 €/an | 386 €/m ² |
| Veuzain-sur-Loire | 3 333 | 38 km ² | 88 h/km ² | 43.2% | 4.1% | 22 850 €/an | 1 308 €/m ² |
| Lancôme | 123 | 9 km ² | 14 h/km ² | 53.7% | 0.8% | 24 240 €/an | 1 444 €/m ² |
| Monteaux | 729 | 6 km ² | 122 h/km ² | 43.9% | 5.3% | 23 500 €/an | 1 357 €/m ² |
| Autrèche (1 avis) | 419 | 20 km ² | 21 h/km ² | 48.7% | 2.1% | 23 070 €/an | 1 495 €/m ² |

bien-dans-ma-ville.fr



Vous aimez votre ville ? Notez-la !

Et faites-nous part de vos remarques constructives



Avec

BIEN dans ma **VILLE** 