



Version web

Ville de Santenay

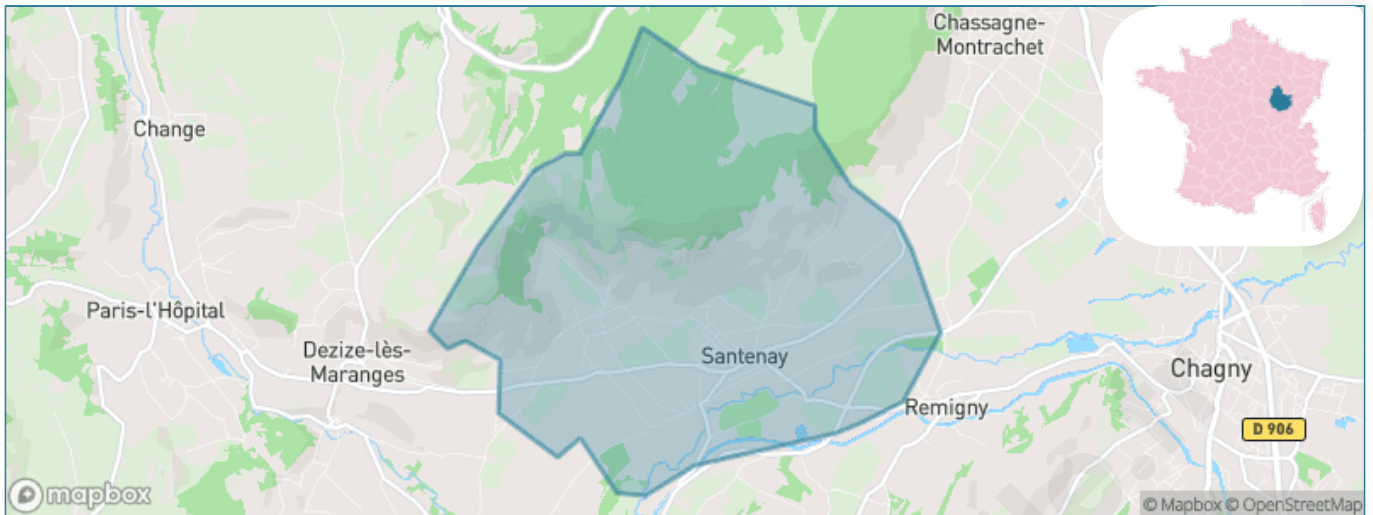
Présenté par

BIEN dans
ma **VILLE** 

Sommaire

Situation géographique	3
Statistiques sur la population	4
Evolution du nombre d'habitants	4
Tranche d'âge	5
<i>0-14 ans</i>	5
<i>15-29 ans</i>	5
<i>30-44 ans</i>	5
<i>45-59 ans</i>	5
<i>60-74 ans</i>	5
<i>75-89 ans</i>	5
<i>90 ans et +</i>	5
Activité professionnelle	5
<i>Agriculteurs</i>	5
<i>Artisans, Commerçants</i>	5
<i>Cadres et sup.</i>	5
<i>Professions intermédiaires</i>	5
<i>Employé</i>	5
<i>Ouvrier</i>	5
<i>Retraité</i>	5
<i>Autres</i>	5
Niveau de diplôme	6
<i>Sans diplôme ou CEP</i>	6
<i>Brevet, BEPC, DNB</i>	6
<i>CAP-BEP ou équivalent</i>	6
<i>BAC ou équivalent</i>	6
<i>BAC+2</i>	6
<i>BAC+3 ou +4</i>	6
<i>BAC+5 ou plus</i>	6
Composition des ménages	6
<i>Couple sans enfant</i>	6
<i>Couple avec enfant(s)</i>	6
<i>Famille monoparentale</i>	6
<i>Colocation / Autre</i>	6
<i>Personnes seules</i>	6
Profils électoraux	7
<i>Premier tour</i>	7
Sécurité	8
<i>Evolution du nombre d'infractions</i>	8
<i>Pour comparer</i>	9
Services à la population	10
<i>Commerce</i>	10
<i>Éducation</i>	10
<i>Villes autour de Santenay</i>	11

Situation géographique



i Informations clés

- **Région** : Bourgogne-Franche-Comté
- **Département** : Côte-d'or
- **Code postal** : 21590
- **Superficie** : 10 km²

RÉGION
BOURGOGNE
FRANCHE
COMTE

Côte
d'Or
LE DÉPARTEMENT



Statistiques sur la population



Nombre d'habitants

820



Age moyen

50 ans



Pop active

42.7%



Taux chômage

3.5%



Pop densité

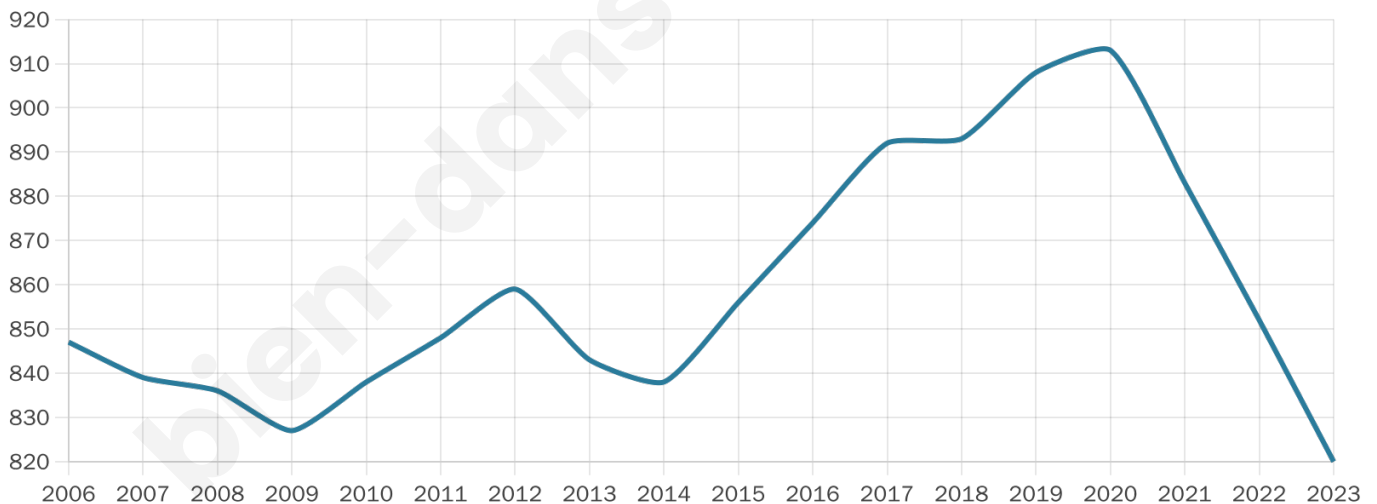
82 h/km²



Revenu moyen

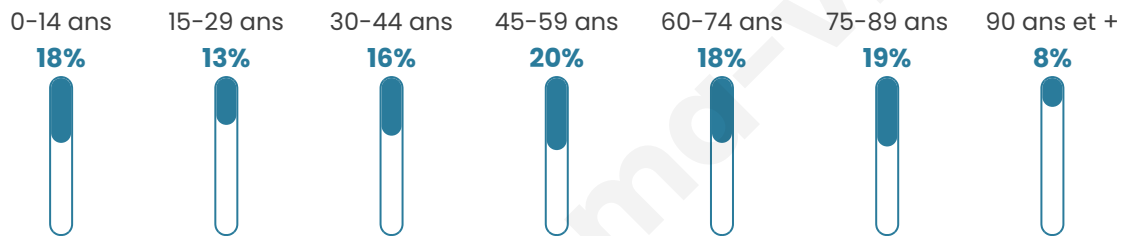
24 620 €/an

Evolution du nombre d'habitants

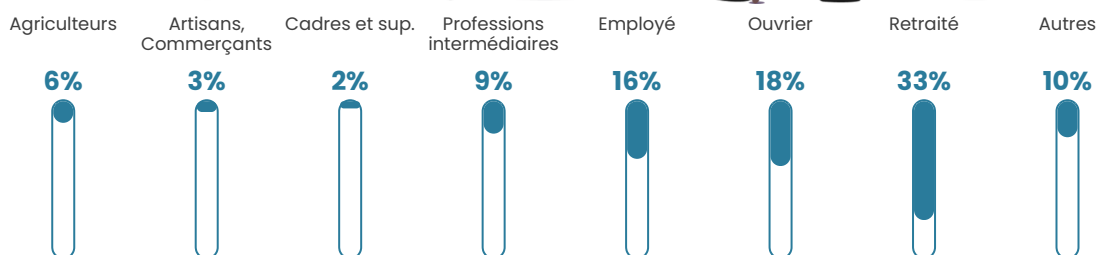


Sources : Institut national de la statistique et des études économiques (insee) selon Les dernières parutions officielles de 2024 portant sur les années 2020, 2021 et 2022.


Tranche d'âge




Activité professionnelle



Niveau de diplôme













Composition des ménages



Profils électoraux

Premier tour

	Emmanuel MACRON	36.62 %
	Marine LE PEN	18.31 %
	Jean-Luc MÉLENCHON	13.85 %
	Éric ZEMMOUR	9.15 %
	Valérie PÉCRESSÉ	6.57 %
	Yannick JADOT	4.93 %
	Jean LASSALLE	3.29 %
	Fabien ROUSSEL	2.35 %
	Nathalie ARTHAUD	1.41 %
	Anne HIDALGO	1.41 %
	Philippe POUTOU	1.17 %
	Nicolas DUPONT- AIGNAN	0.94 %



566 inscrits

Participation : 77.03%

Votes blancs : 2.06%

Votes nuls : 0.23%

Second tour

	Emmanuel MACRON	60,81 %
	Marine LE PEN	39,19 %

566 inscrits

Participation : 75.09%

Votes blancs : 5.88%

Votes nuls : 1.65%

Sécurité



Agressions physiques / sexuelles

0



Cambriolages

0



Vols / dégradations

0



Stupéfiants

0

Evolution du nombre d'infractions



Pour comparer

(en proportion du nombre d'habitants)



Sources : Bases statistiques communale, départementale et régionale de la délinquance enregistrée par la police et la gendarmerie nationales selon les dernières parutions officielles de 2025 portant sur l'année 2024 ([data.gouv](https://data.gouv.fr)).

Agressions physiques / sexuelles : Violences sexuelles, coups et blessures volontaires intrafamiliaux, coups et blessures volontaires, autres coups, blessures volontaires et vols violents sans arme.

Cambriolages : Cambriolages de logements.

Vols : Vols avec armes, vols d'accessoires sur véhicules, vols dans les véhicules, vols de véhicules, vols sans violence contre des personnes, destructions, dégradations volontaires et escroqueries.

Stupéfiants : Trafic de stupéfiants dont (AFD) et usage de stupéfiants.

Services à la population



Commerce

Hypermarché	X <u>Beaune</u> 16km
Supermarché	X <u>Chagny</u> 5km
Superette	1
Boulangerie	1
Boucherie	1
Restaurant	2
Garage	1
Station-service	X <u>Chagny</u> 5km
Banque	1
La poste	X <u>Chassey-le-Camp</u> 3km
Coiffeur	X <u>Chagny</u> 5km
Tabac	1
Bars / discothèque	1
Bibliothèque	X <u>Lessard-le-National</u> 14km
Cinéma	X <u>Beaune</u> 17km
Vétérinaire	X <u>Chagny</u> 6km



Santé

Pharmacie	1
Hôpital	X <u>Beaune</u> 17km
Laboratoire d'analyses médicales	X <u>Chagny</u> 5km
Etablissement pour handicapé	X <u>Nolay</u> 6km
EHPA	2
Médecin	1
Dentiste	X <u>Paris-l'Hôpital</u> 4km
Chirurgien	X <u>Dracy-le-Fort</u> 15km
Dermatologue	X <u>Beaune</u> 16km
Anesthésiste	X <u>Dracy-le-Fort</u> 15km
Gastro-entérologue	X <u>Chalon-sur-Saône</u> 18km
Gynécologue	X <u>Auxey-Duresses</u> 8km
Cancérologue	X <u>Chalon-sur-Saône</u> 19km
Neurologue	X <u>Dracy-le-Fort</u> 15km
Ophthalmologue	X <u>Beaune</u> 16km
ORL	X <u>Beaune</u> 16km
Cardiologue	X <u>Beaune</u> 17km
Pédiatre	X <u>Lux</u> 22km
Pneumologue	X <u>Chalon-sur-Saône</u> 19km
Psychologue	X <u>Chagny</u> 5km
Radiologue	X <u>Paris-l'Hôpital</u> 3km
Rhumatologue	X <u>Chalon-sur-Saône</u> 19km
Sage-femme	X <u>Chagny</u> 5km



Éducation

Crèche	X <u>Sampigny-lès-Maranges</u> 3km
Ecole maternelle Public	X <u>Nolay</u> 5km
Ecole maternelle Privé	X <u>Chevry</u> 126km
Ecole primaire Public	1
Ecole primaire Privé	X <u>Chagny</u> 5km
Collège Public	X <u>Nolay</u> 5km
Collège Privé	X <u>Givry</u> 16km
Lycée Public	X <u>Fontaines</u> 10km
Lycée Privé	X <u>Beaune</u> 17km

Sources : Base Sirene des entreprises et de leurs établissements selon les dernières parutions officielles de 2025 portant sur l'année 2024 ([data.gouv](#)). Liste, localisation et tarifs des professionnels de santé selon les dernières parutions officielles de 2025 portant sur l'année 2024 ([opendatasoft](#)) et FINISS Extraction du Fichier des établissements selon les dernières parutions officielles de 2025 portant sur l'année 2024 ([data.gouv](#)). Adresse et géolocalisation des établissements d'enseignement du premier et second degrés selon les dernières parutions officielles de 2025 portant sur l'année 2024 ([data.education.gouv](#))

Villes autour de Santenay

Ville	Habitants	Superficie	Pop densité	Pop active	Taux chômage	Revenu moyen	Prix immobilier
Cheilly-lès-Maranges (2 avis)	515	7 km ²	74 h/km ²	51.5%	5%	23 480 €/an	1 386 €/m ²
Dezize-lès-Maranges	162	5 km ²	32 h/km ²	43.2%	1.2%	28 180 €/an	1 322 €/m ²
Sampigny-lès-Maranges	131	2 km ²	66 h/km ²	56.5%	3.1%	23 710 €/an	804 €/m ²
Remigny	404	2 km ²	202 h/km ²	51.5%	4%	25 930 €/an	833 €/m ²
La Rochepot (2 avis)	284	13 km ²	22 h/km ²	53.5%	3.2%	25 190 €/an	916 €/m ²
Paris-l'Hôpital	285	2 km ²	143 h/km ²	46%	1.4%	23 650 €/an	1 318 €/m ²
Saint-Gilles	286	3 km ²	95 h/km ²	51.7%	4.5%	23 540 €/an	888 €/m ²
Chassey-le-Camp	366	8 km ²	46 h/km ²	50.3%	1.9%	23 370 €/an	1 161 €/m ²
Chassagne-Montrachet	261	6 km ²	44 h/km ²	46.4%	1.9%	27 850 €/an	1 928 €/m ²
Changé	217	6 km ²	36 h/km ²	50.7%	2.8%	26 340 €/an	1 084 €/m ²
Saint-Aubin	195	9 km ²	22 h/km ²	49.2%	0.5%	33 610 €/an	1 416 €/m ²
Créot	79	2 km ²	40 h/km ²	48.1%	8.9%	NC	925 €/m ²
Chagny (4 avis)	5 350	18 km ²	297 h/km ²	48.6%	3.9%	21 390 €/an	1 543 €/m ²
Bouzeron	143	3 km ²	48 h/km ²	45.5%	2.8%	26 410 €/an	2 162 €/m ²
Corpeau (1 avis)	943	4 km ²	236 h/km ²	51.9%	3.9%	23 770 €/an	1 665 €/m ²

bien-dans-ma-ville.fr



Vous aimez votre ville ? Notez-la !

Et faites-nous part de vos remarques constructives



Avec

BIEN dans ma **VILLE** 