



Version web

Ville de Santa-Reparata- di-Balagna

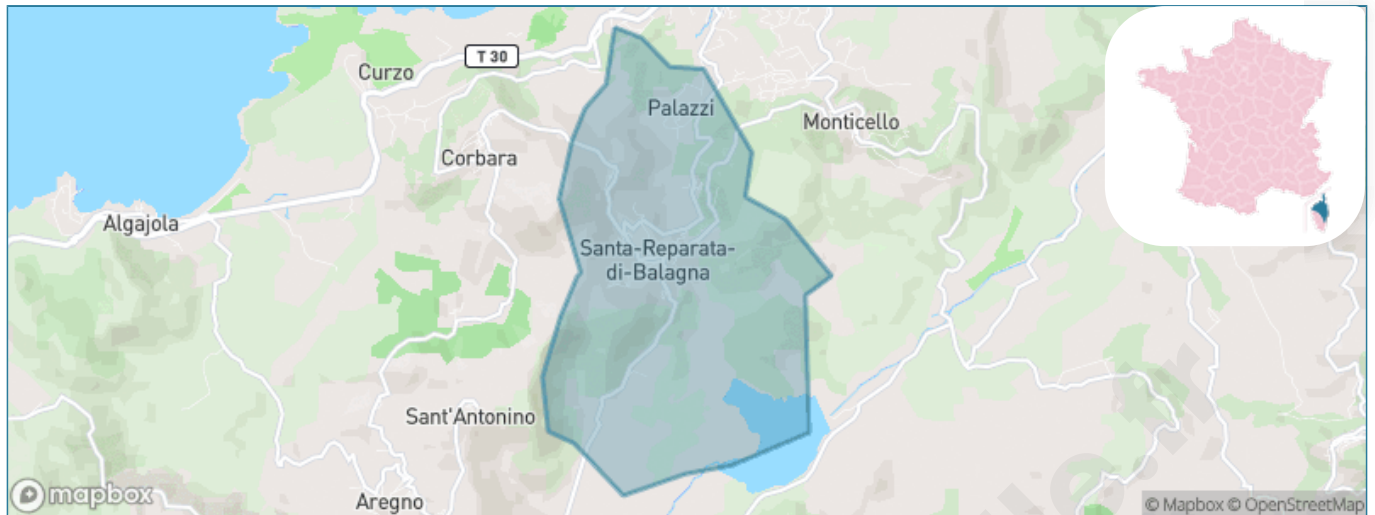
Présenté par

BIEN dans
ma **VILLE** 

Sommaire

Situation géographique	3
Statistiques sur la population	4
Evolution du nombre d'habitants	4
Tranche d'âge	5
0-14 ans	5
15-29 ans	5
30-44 ans	5
45-59 ans	5
60-74 ans	5
75-89 ans	5
90 ans et +	5
Activité professionnelle	5
Agriculteurs	5
Artisans, Commerçants	5
Cadres et sup.	5
Professions intermédiaires	5
Employé	5
Ouvrier	5
Retraité	5
Autres	5
Niveau de diplôme	6
Sans diplôme ou CEP	6
Brevet, BEPC, DNB	6
CAP-BEP ou équivalent	6
BAC ou équivalent	6
BAC+2	6
BAC+3 ou +4	6
BAC+5 ou plus	6
Composition des ménages	6
Couple sans enfant	6
Couple avec enfant(s)	6
Famille monoparentale	6
Colocation / Autre	6
Personnes seules	6
Profils électoraux	7
Premier tour	7
Sécurité	8
Evolution du nombre d'infractions	8
Pour comparer	9
Services à la population	10
Commerce	10
Éducation	10
Villes autour de Santa-Reparata-di-Balagna	11

Situation géographique



i Informations clés

- **Région** : Corse
- **Département** : Haute-corse
- **Code postal** : 20220
- **Superficie** : 10 km²



Statistiques sur la population



Nombre d'habitants

1 024



Age moyen

46 ans



Pop active

40.3%



Taux chômage

8.9%



Pop densité

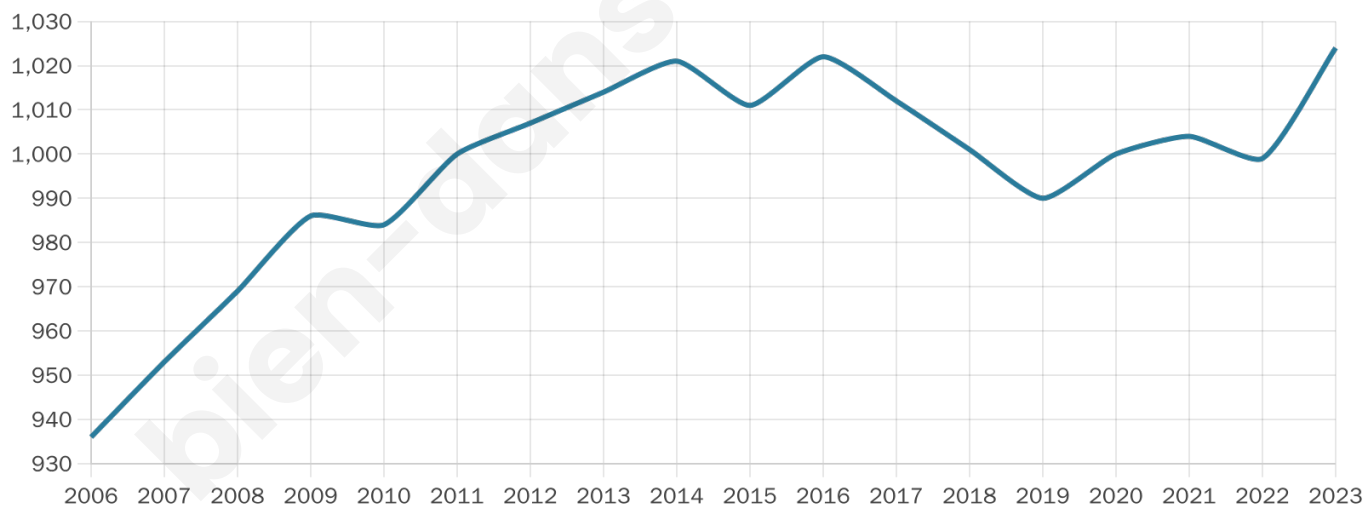
102 h/km²



Revenu moyen

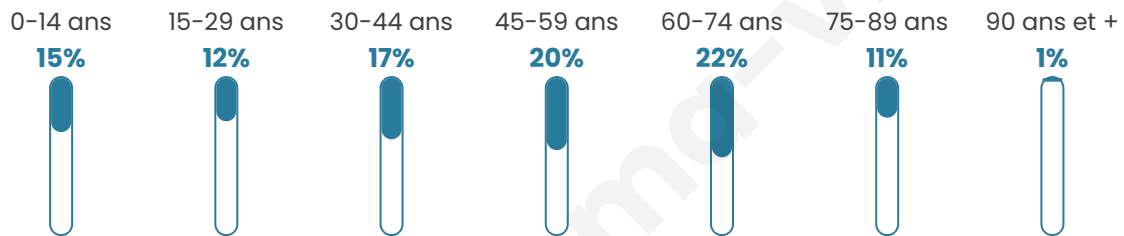
21 500 €/an

Evolution du nombre d'habitants

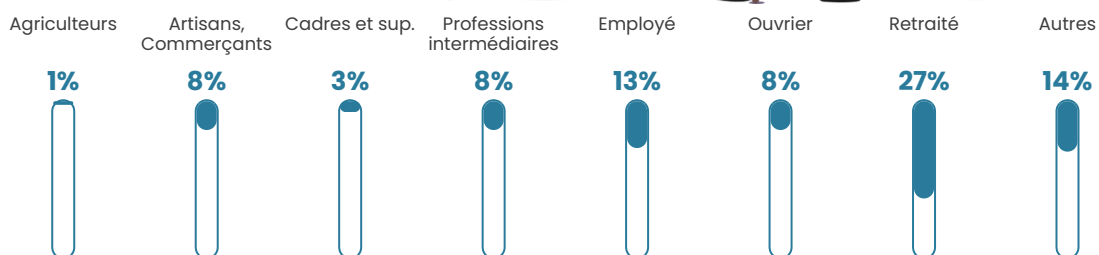


Sources : Institut national de la statistique et des études économiques (insee) selon Les dernières parutions officielles de 2024 portant sur les années 2020, 2021 et 2022.


Tranche d'âge




Activité professionnelle



Niveau de diplôme














Composition des ménages



Profils électoraux

Premier tour

	Marine LE PEN	23.14 %
	Emmanuel MACRON	22.05 %
	Jean-Luc MÉLENCHON	15.50 %
	Éric ZEMMOUR	14.85 %
	Jean LASSALLE	10.48 %
	Valérie PÉCRESSÉ	4.37 %
	Yannick JADOT	2.84 %
	Fabien ROUSSEL	2.62 %
	Philippe POUTOU	1.53 %
	Nicolas DUPONT-AIGNAN	1.53 %
	Anne HIDALGO	0.66 %
	Nathalie ARTHAUD	0.44 %

773 inscrits

Participation : 61.71%
Votes blancs : 2.52%
Votes nuls : 1.47%

Second tour

	Emmanuel MACRON	50 %
	Marine LE PEN	50 %

773 inscrits

Participation : 57.57%
Votes blancs : 6.52%
Votes nuls : 3.15%

Sécurité



Agressions physiques / sexuelles

0



Cambriolages

0



Vols / dégradations

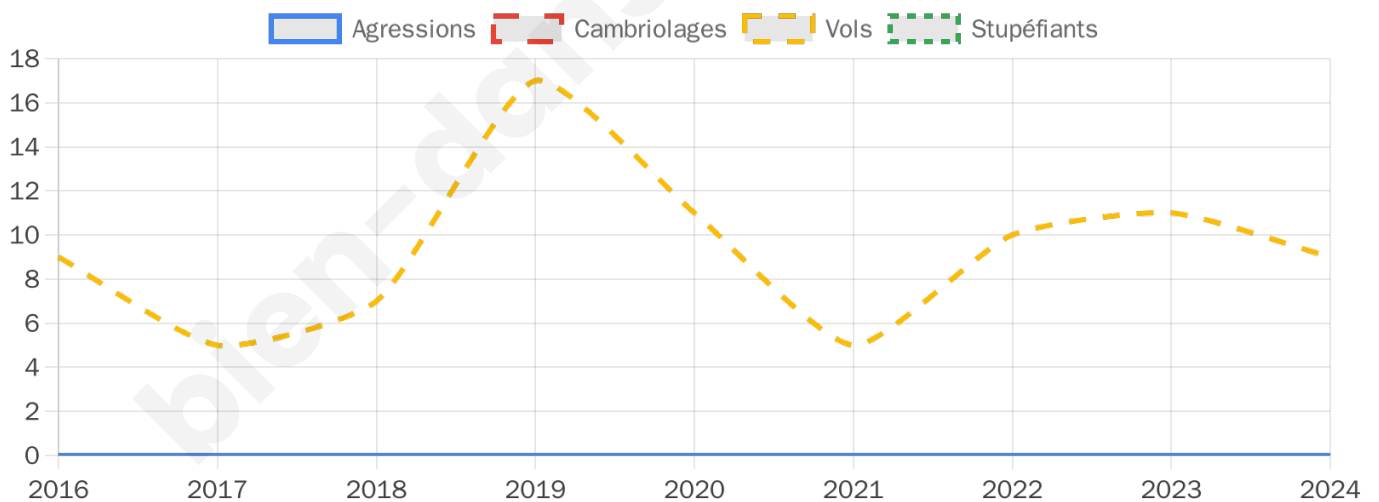
9



Stupéfiants

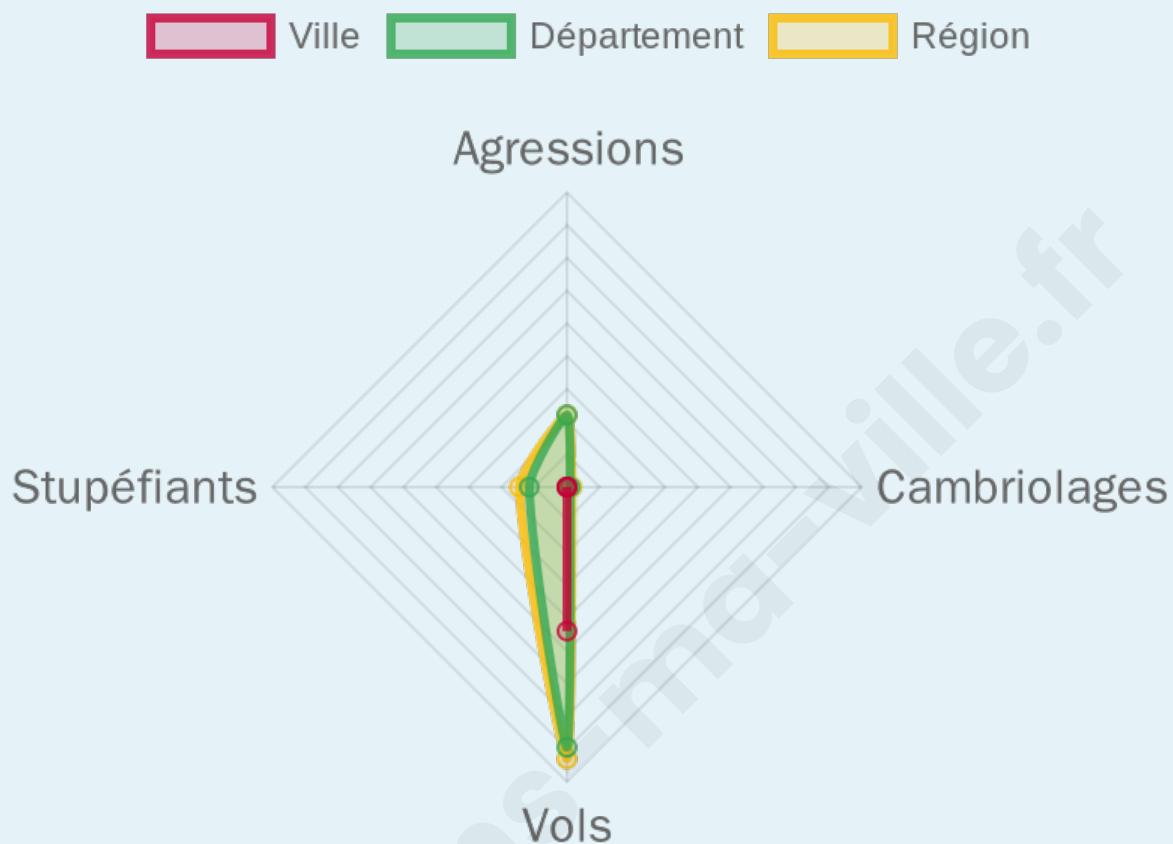
0

Evolution du nombre d'infractions



Pour comparer

(en proportion du nombre d'habitants)



Sources : Bases statistiques communale, départementale et régionale de la délinquance enregistrée par la police et la gendarmerie nationales selon les dernières parutions officielles de 2025 portant sur l'année 2024 ([data.gouv](https://data.gouv.fr)).

Agressions physiques / sexuelles : Violences sexuelles, coups et blessures volontaires intrafamiliaux, coups et blessures volontaires, autres coups, blessures volontaires et vols violents sans arme.

Cambriolages : Cambriolages de logements.

Vols : Vols avec armes, vols d'accessoires sur véhicules, vols dans les véhicules, vols de véhicules, vols sans violence contre des personnes, destructions, dégradations volontaires et escroqueries.

Stupéfiants : Trafic de stupéfiants dont (AFD) et usage de stupéfiants.

Services à la population



Commerce

Hypermarché	X Corbara 3km
Supermarché	X Monticello 3km
Superette	1
Boulangerie	X L'Île-Rousse 3km
Boucherie	1
Restaurant	1
Garage	2
Station-service	X L'Île-Rousse 4km
Banque	X L'Île-Rousse 3km
La poste	X L'Île-Rousse 0km
Coiffeur	1
Tabac	X L'Île-Rousse 3km
Bars / discothèque	1
Bibliothèque	X Calenzana 12km
Cinéma	X Corbara 3km
Vétérinaire	X Corbara 2km



Santé

Pharmacie	X L'Île-Rousse 3km
Hôpital	X Calvi 15km
Laboratoire d'analyses médicales	X L'Île-Rousse 4km
Etablissement pour handicapé	2
EHPA	X L'Île-Rousse 3km
Médecin	X L'Île-Rousse 3km
Dentiste	X L'Île-Rousse 3km
Chirurgien	X L'Île-Rousse 3km
Dermatologue	X Bastia 44km
Anesthésiste	X Furiani 42km
Gastro-entérologue	X Bastia 43km
Gynécologue	X L'Île-Rousse 3km
Cancérologue	X Bastia 43km
Neurologue	X Bastia 42km
Ophthalmologue	X L'Île-Rousse 4km
ORL	X Bastia 42km
Cardiologue	X L'Île-Rousse 3km
Pédiatre	X Bastia 42km
Pneumologue	X Furiani 42km
Psychologue	X L'Île-Rousse 3km
Radiologue	X L'Île-Rousse 3km
Rhumatologue	X Ajaccio 75km
Sage-femme	X Belgodère 9km



Éducation

Crèche	1
Ecole maternelle Public	X L'Île-Rousse 3km
Ecole maternelle Privé	X Beausoleil 176km
Ecole primaire Public	1
Ecole primaire Privé	X L'Île-Rousse 3km
Collège Public	X L'Île-Rousse 3km
Collège Privé	X Bastia 43km
Lycée Public	X L'Île-Rousse 3km
Lycée Privé	X Bastia 43km

Sources : Base Sirene des entreprises et de leurs établissements selon les dernières parutions officielles de 2025 portant sur l'année 2024 ([data.gouv](#)). Liste, localisation et tarifs des professionnels de santé selon les dernières parutions officielles de 2025 portant sur l'année 2024 ([opendatasoft](#)) et FINISS Extraction du Fichier des établissements selon les dernières parutions officielles de 2025 portant sur l'année 2024 ([data.gouv](#)). Adresse et géolocalisation des établissements d'enseignement du premier et second degrés selon les dernières parutions officielles de 2025 portant sur l'année 2024 ([data.education.gouv](#))

Villes autour de Santa-Reparata-di-Balagna

Ville	Habitants	Superficie	Pop densité	Pop active	Taux chômage	Revenu moyen	Prix immobilier
Corbara (2 avis)	962	10 km ²	96 h/km ²	39.7%	3.7%	22 870 €/an	5 044 €/m ²
Pigna	128	2 km ²	64 h/km ²	39.8%	7.8%	NC	9 048 €/m ²
Sant'Antonino	127	4 km ²	32 h/km ²	48.8%	11%	NC	NC
Monticello	2 065	10 km ²	207 h/km ²	42.7%	4.2%	23 000 €/an	3 411 €/m ²
L'Île-Rousse	3 231	2 km ²	1 616 h/km ²	39.4%	4.7%	19 410 €/an	3 731 €/m ²
Aregno	588	9 km ²	65 h/km ²	46.4%	6.3%	20 750 €/an	2 800 €/m ²
Cateri	247	3 km ²	82 h/km ²	47%	5.7%	21 180 €/an	2 326 €/m ²
Lavatoggio	154	6 km ²	26 h/km ²	40.9%	9.1%	19 770 €/an	3 820 €/m ²
Algajola	363	1 km ²	363 h/km ²	44.1%	5.2%	22 750 €/an	3 526 €/m ²
Avapessa	80	3 km ²	27 h/km ²	30%	2.5%	NC	2 950 €/m ²
Nessa	122	5 km ²	24 h/km ²	36.1%	4.9%	NC	2 174 €/m ²
Ville-di-Paraso	205	9 km ²	23 h/km ²	41.5%	4.9%	22 260 €/an	1 791 €/m ²
Speloncato (1 avis)	261	17 km ²	15 h/km ²	41.8%	3.8%	18 910 €/an	1 832 €/m ²
Muro	243	7 km ²	35 h/km ²	46.9%	5.3%	20 680 €/an	1 492 €/m ²
Feliceto	232	15 km ²	15 h/km ²	47%	6.9%	20 360 €/an	1 333 €/m ²

bien-dans-ma-ville.fr



Vous aimez votre ville ? Notez-la !

Et faites-nous part de vos remarques constructives



Avec

BIEN dans
ma **VILLE** 