



Version web

# Ville de Santa-Maria- Figaniella

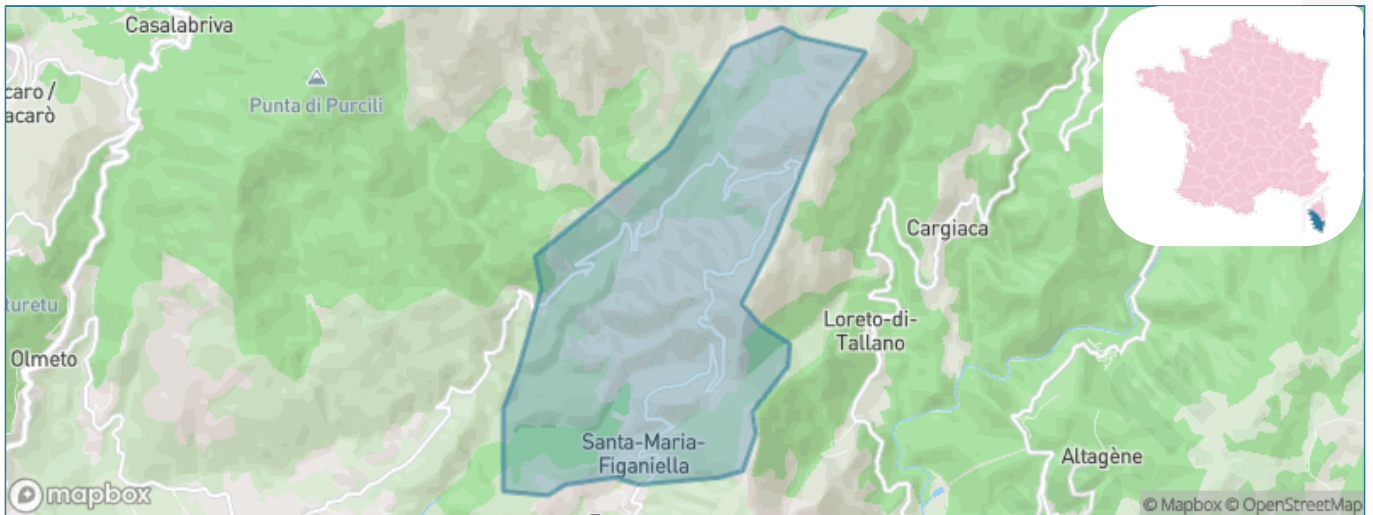
Présenté par

**BIEN** dans  
ma **VILLE** 

# Sommaire

Situation géographique .....	3
Statistiques sur la population .....	4
Evolution du nombre d'habitants .....	4
Tranche d'âge .....	5
0-14 ans .....	5
15-29 ans .....	5
30-44 ans .....	5
45-59 ans .....	5
60-74 ans .....	5
75-89 ans .....	5
90 ans et + .....	5
Activité professionnelle .....	5
Agriculteurs .....	5
Artisans, Commerçants .....	5
Cadres et sup. ....	5
Professions intermédiaires .....	5
Employé .....	5
Ouvrier .....	5
Retraité .....	5
Autres .....	5
Niveau de diplôme .....	6
Sans diplôme ou CEP .....	6
Brevet, BEPC, DNB .....	6
CAP-BEP ou équivalent .....	6
BAC ou équivalent .....	6
BAC+2 .....	6
BAC+3 ou +4 .....	6
BAC+5 ou plus .....	6
Composition des ménages .....	6
Couple sans enfant .....	6
Couple avec enfant(s) .....	6
Famille monoparentale .....	6
Colocation / Autre .....	6
Personnes seules .....	6
Profils électoraux .....	7
Premier tour .....	7
Sécurité .....	8
Evolution du nombre d'infractions .....	8
Pour comparer .....	9
Services à la population .....	10
Commerce .....	10
Éducation .....	10
Villes autour de Santa-Maria-Figaniella .....	11

# Situation géographique



## i Informations clés

- **Région :** Corse
- **Département :** Corse-du-sud
- **Code postal :** 20143
- **Superficie :** 13 km<sup>2</sup>



# Statistiques sur la population



Nombre d'habitants

**74**



Age moyen

**45 ans**



Pop active

**47.3%**



Taux chômage

**18.9%**



Pop densité

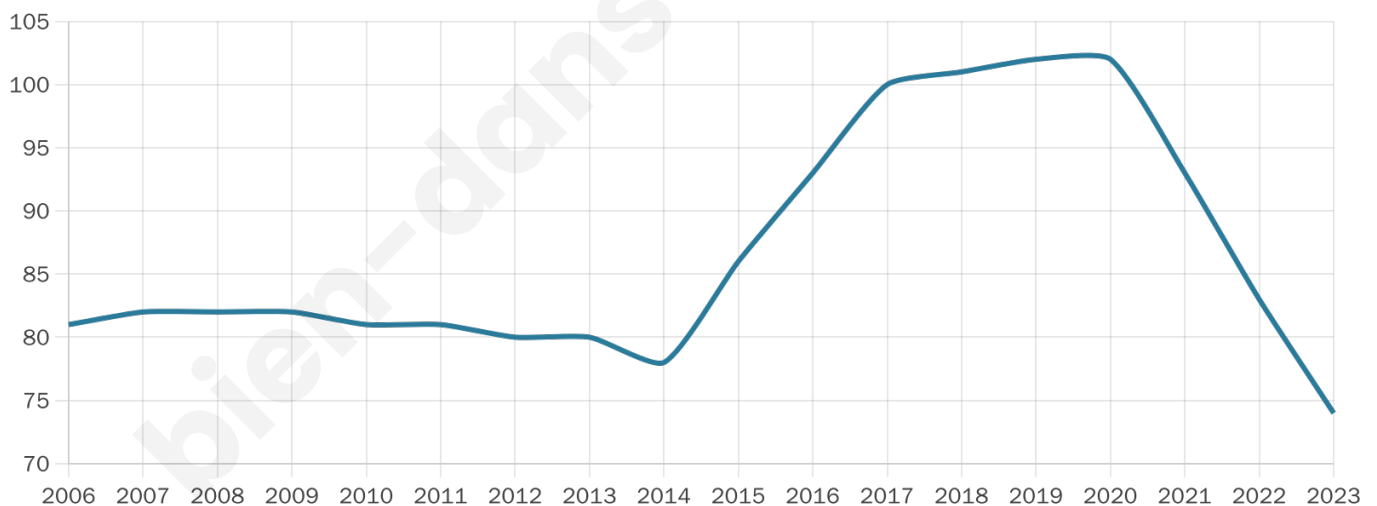
**6 h/km<sup>2</sup>**



Revenu moyen

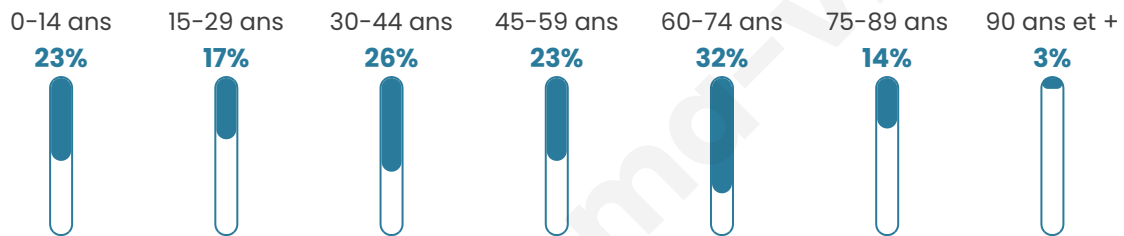
**NC**

## Evolution du nombre d'habitants

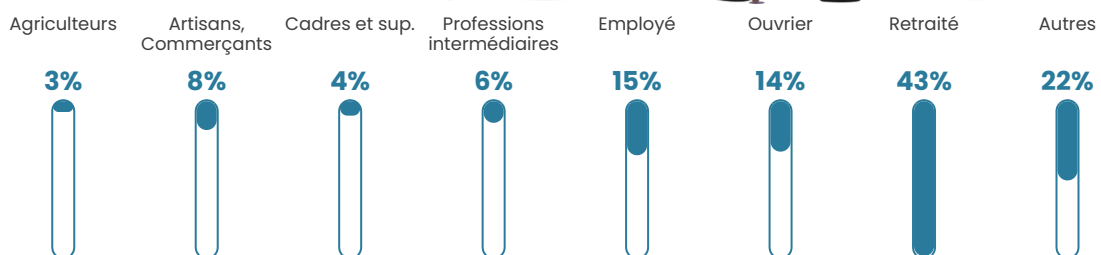


Sources : Institut national de la statistique et des études économiques (insee) selon Les dernières parutions officielles de 2024 portant sur les années 2020, 2021 et 2022.


## Tranche d'âge



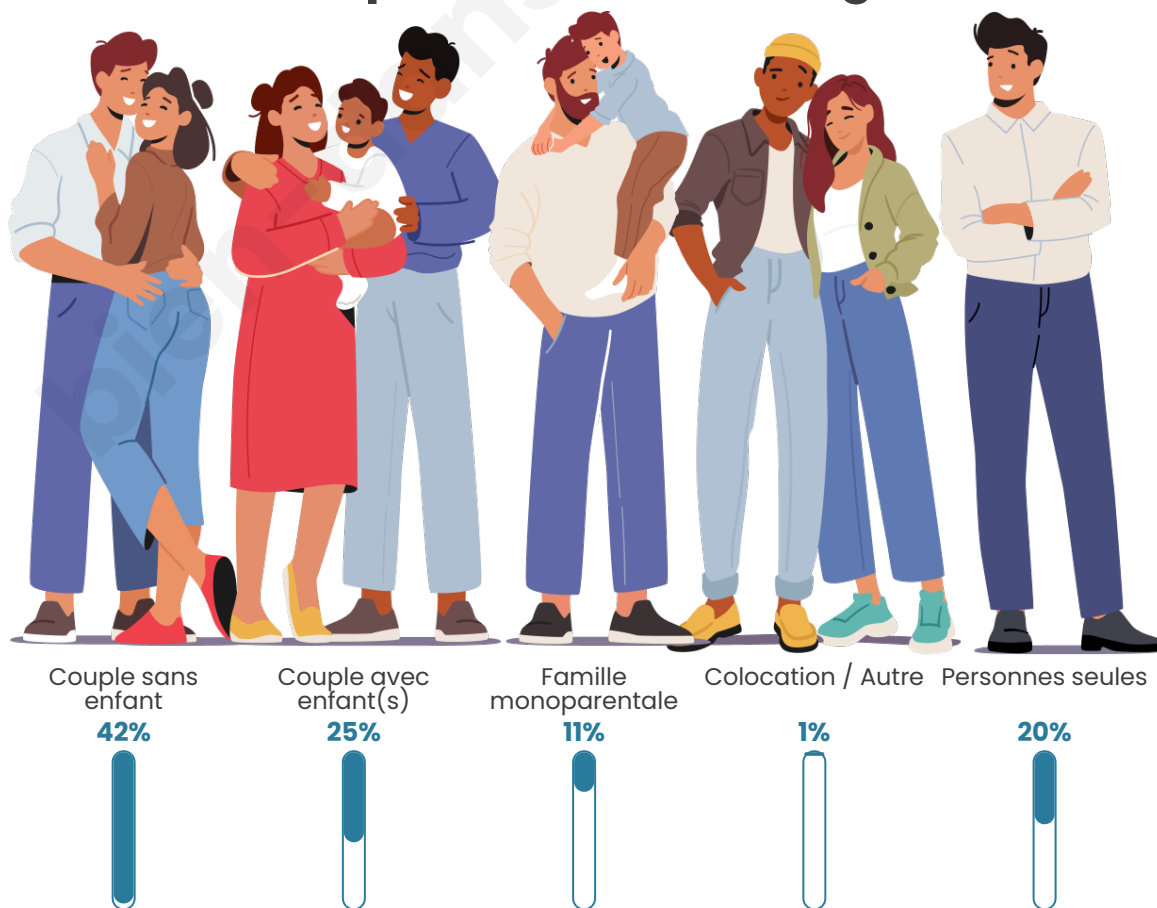
## Activité professionnelle



## Niveau de diplôme















## Composition des ménages



# Profils électoraux



## Premier tour

	Marine LE PEN	41.98 %
	Éric ZEMMOUR	25.93 %
	Jean LASSALLE	12.35 %
	Emmanuel MACRON	7.41 %
	Fabien ROUSSEL	4.94 %
	Jean-Luc MÉLENCHON	3.70 %
	Yannick JADOT	2.47 %
	Philippe POUTOU	1.23 %
	Nathalie ARTHAUD	0.00 %
	Anne HIDALGO	0.00 %
	Valérie PÉCRESE	0.00 %
	Nicolas DUPONT- AIGNAN	0.00 %

### 120 inscrits

Participation : 70%  
Votes blancs : 0.00%  
Votes nuls : 3.57%

## Second tour

	Emmanuel MACRON	19,23 %
	Marine LE PEN	80,77 %

### 120 inscrits

Participation : 67.5%  
Votes blancs : 3.7%  
Votes nuls : 0%

# Sécurité



Agressions physiques / sexuelles

0



Cambriolages

0



Vols / dégradations

0



Stupéfiants

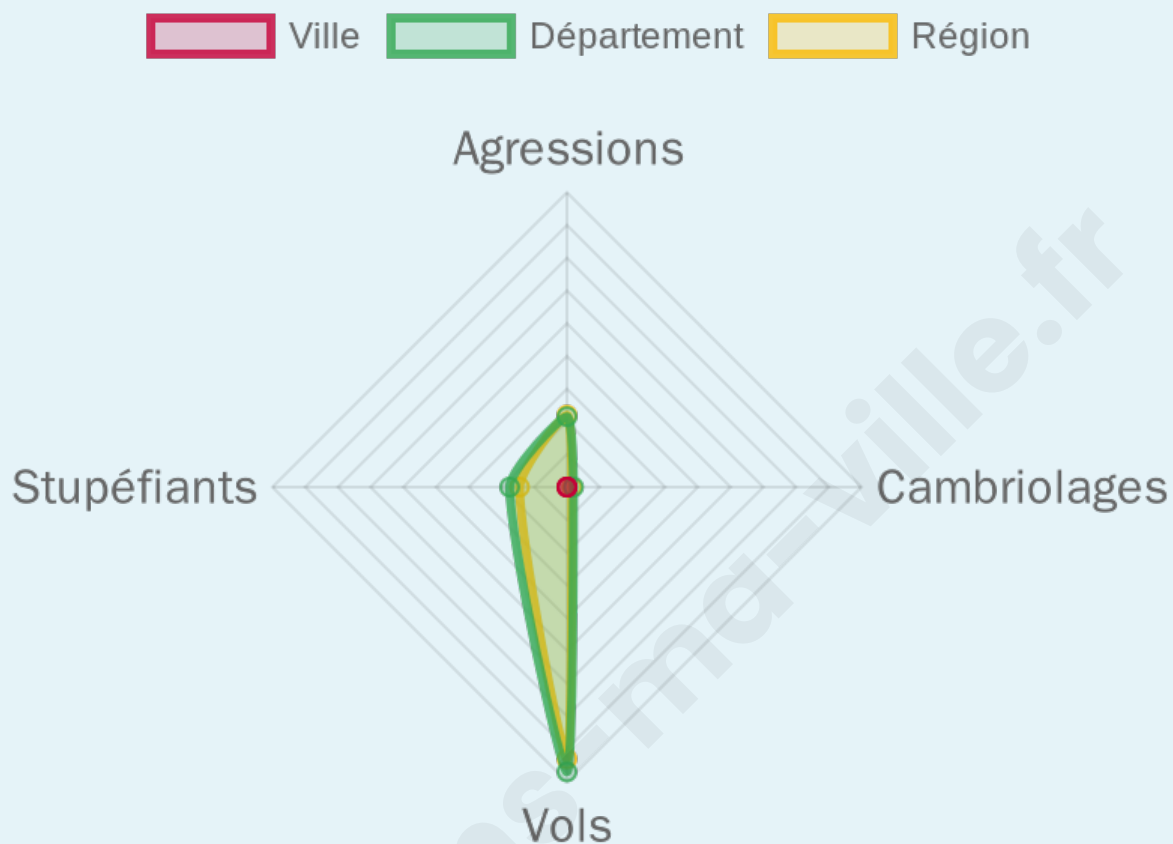
0

## Evolution du nombre d'infractions



## Pour comparer

(en proportion du nombre d'habitants)



Sources : Bases statistiques communale, départementale et régionale de la délinquance enregistrée par la police et la gendarmerie nationales selon les dernières parutions officielles de 2025 portant sur l'année 2024 ([data.gouv](https://data.gouv.fr)).

Agressions physiques / sexuelles : Violences sexuelles, coups et blessures volontaires intrafamiliaux, coups et blessures volontaires, autres coups, blessures volontaires et vols violents sans arme.

Cambriolages : Cambriolages de logements.

Vols : Vols avec armes, vols d'accessoires sur véhicules, vols dans les véhicules, vols de véhicules, vols sans violence contre des personnes, destructions, dégradations volontaires et escroqueries.

Stupéfiants : Trafic de stupéfiants dont (AFD) et usage de stupéfiants.

# Services à la population



## Commerce

Hypermarché	X <a href="#">Porto-Vecchio</a> 25km
Supermarché	X <a href="#">Viggianello</a> 8km
Superette	X <a href="#">Fozzano</a> 1km
Boulangerie	X <a href="#">Sainte-Lucie-de-Tallano</a> 5km
Boucherie	X <a href="#">Sainte-Lucie-de-Tallano</a> 7km
Restaurant	X <a href="#">Fozzano</a> 1km
Garage	X <a href="#">Olmeto</a> 7km
Station-service	X <a href="#">Olmeto</a> 7km
Banque	X <a href="#">Propriano</a> 9km
La poste	X <a href="#">Cardo-Torgia</a> 16km
Coiffeur	X <a href="#">Casalabriva</a> 8km
Tabac	X <a href="#">Propriano</a> 8km
Bars / discothèque	X <a href="#">Sainte-Lucie-de-Tallano</a> 6km
Bibliothèque	X <a href="#">Propriano</a> 10km
Cinéma	X <a href="#">Moca-Croce</a> 11km
Vétérinaire	X <a href="#">Propriano</a> 8km



## Santé

Pharmacie	X <a href="#">Sainte-Lucie-de-Tallano</a> 5km
Hôpital	X <a href="#">Sartène</a> 12km
Laboratoire d'analyses médicales	X <a href="#">Propriano</a> 9km
Etablissement pour handicapé	X <a href="#">Sartène</a> 10km
EHPA	X <a href="#">Propriano</a> 9km
Médecin	X <a href="#">Olmeto</a> 7km
Dentiste	X <a href="#">Propriano</a> 9km
Chirurgien	X <a href="#">Propriano</a> 8km
Dermatologue	X <a href="#">Porto-Vecchio</a> 26km
Anesthésiste	X <a href="#">Ajaccio</a> 33km
Gastro-entérologue	X <a href="#">Ajaccio</a> 35km
Gynécologue	X <a href="#">Propriano</a> 8km
Cancérologue	X 0km
Neurologue	X <a href="#">Ajaccio</a> 33km
Ophtalmologue	X <a href="#">Propriano</a> 8km
ORL	X <a href="#">Propriano</a> 9km
Cardiologue	X <a href="#">Porto-Vecchio</a> 21km
Pédiatre	X <a href="#">Porto-Vecchio</a> 26km
Pneumologue	X <a href="#">Vescovato</a> 96km
Psychologue	X <a href="#">Propriano</a> 9km
Radiologue	X <a href="#">Propriano</a> 9km
Rhumatologue	X <a href="#">Porto-Vecchio</a> 26km
Sage-femme	X <a href="#">Propriano</a> 9km



## Éducation

Crèche	X <a href="#">Olmeto</a> 7km
Ecole maternelle Public	X <a href="#">Propriano</a> 9km
Ecole maternelle Privé	X 0km
Ecole primaire Public	X <a href="#">Fozzano</a> 1km
Ecole primaire Privé	X <a href="#">Porto-Vecchio</a> 26km
Collège Public	X <a href="#">Propriano</a> 9km
Collège Privé	X <a href="#">Ajaccio</a> 34km
Lycée Public	X <a href="#">Sartène</a> 7km
Lycée Privé	X <a href="#">Ajaccio</a> 33km

Sources : Base Sirene des entreprises et de leurs établissements selon les dernières parutions officielles de 2025 portant sur l'année 2024 ([data.gouv](#)). Liste, localisation et tarifs des professionnels de santé selon les dernières parutions officielles de 2025 portant sur l'année 2024 ([opendatasoft](#)) et FINISS Extraction du Fichier des établissements selon les dernières parutions officielles de 2025 portant sur l'année 2024 ([data.gouv](#)). Adresse et géolocalisation des établissements d'enseignement du premier et second degrés selon les dernières parutions officielles de 2025 portant sur l'année 2024 ([data.education.gouv](#))

## Villes autour de Santa-Maria-Figaniella

Ville	Habitants	Superficie	Pop densité	Pop active	Taux chômage	Revenu moyen	Prix immobilier
Fozzano	210	19 km <sup>2</sup>	11 h/km <sup>2</sup>	40%	2.9%	20 520 €/an	2 947 €/m <sup>2</sup>
Loreto-di-Tallano	47	6 km <sup>2</sup>	8 h/km <sup>2</sup>	27.7%	4.3%	NC	NC
Arbellara	165	11 km <sup>2</sup>	15 h/km <sup>2</sup>	49.1%	9.7%	22 340 €/an	1 584 €/m <sup>2</sup>
Cargiaca	64	7 km <sup>2</sup>	9 h/km <sup>2</sup>	37.5%	6.3%	NC	545 €/m <sup>2</sup>
Olmiccia	120	11 km <sup>2</sup>	11 h/km <sup>2</sup>	54.2%	8.3%	21 880 €/an	1 596 €/m <sup>2</sup>
Sainte-Lucie-de-Tallano	363	25 km <sup>2</sup>	15 h/km <sup>2</sup>	39.7%	3.6%	22 600 €/an	2 448 €/m <sup>2</sup>
Viggianello	908	17 km <sup>2</sup>	53 h/km <sup>2</sup>	46.7%	3.2%	24 940 €/an	4 046 €/m <sup>2</sup>
Altagène	52	4 km <sup>2</sup>	13 h/km <sup>2</sup>	34.6%	3.8%	NC	603 €/m <sup>2</sup>
Zoza (1 avis)	66	5 km <sup>2</sup>	13 h/km <sup>2</sup>	31.8%	6.1%	NC	1 273 €/m <sup>2</sup>
Granace	92	4 km <sup>2</sup>	23 h/km <sup>2</sup>	37%	1.1%	NC	1 506 €/m <sup>2</sup>
Olmeto	1 289	43 km <sup>2</sup>	30 h/km <sup>2</sup>	38.8%	2.5%	22 710 €/an	3 355 €/m <sup>2</sup>
Mela	37	4 km <sup>2</sup>	9 h/km <sup>2</sup>	8.1%	0%	NC	NC
Casalabriva	235	15 km <sup>2</sup>	16 h/km <sup>2</sup>	43%	3.4%	23 480 €/an	1 828 €/m <sup>2</sup>
Zérubia	46	13 km <sup>2</sup>	4 h/km <sup>2</sup>	47.8%	10.9%	NC	357 €/m <sup>2</sup>
Petreto-Bicchisano	572	39 km <sup>2</sup>	15 h/km <sup>2</sup>	39%	3.7%	21 200 €/an	3 250 €/m <sup>2</sup>

bien-dans-ma-ville.fr



# **Vous aimez votre ville ? Notez-la !**

Et faites-nous part de vos remarques constructives



Avec

**BIEN** dans ma **VILLE** 