



Version web

Ville de Santa-Maria-di-Lota

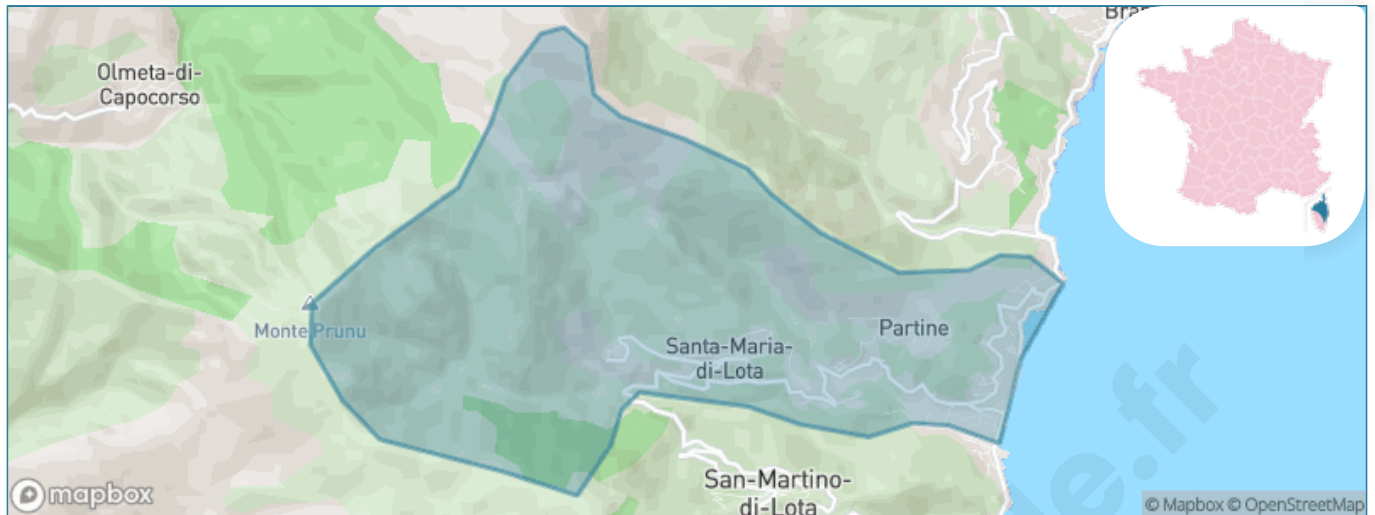
Présenté par



Sommaire

Situation géographique	3
Statistiques sur la population	4
Evolution du nombre d'habitants	4
Tranche d'âge	5
0-14 ans	5
15-29 ans	5
30-44 ans	5
45-59 ans	5
60-74 ans	5
75-89 ans	5
90 ans et +	5
Activité professionnelle	5
Agriculteurs	5
Artisans, Commerçants	5
Cadres et sup.	5
Professions intermédiaires	5
Employé	5
Ouvrier	5
Retraité	5
Autres	5
Niveau de diplôme	6
Sans diplôme ou CEP	6
Brevet, BEPC, DNB	6
CAP-BEP ou équivalent	6
BAC ou équivalent	6
BAC+2	6
BAC+3 ou +4	6
BAC+5 ou plus	6
Composition des ménages	6
Couple sans enfant	6
Couple avec enfant(s)	6
Famille monoparentale	6
Colocation / Autre	6
Personnes seules	6
Profil électoraux	7
Premier tour	7
Sécurité	8
Evolution du nombre d'infractions	8
Pour comparer	9
Services à la population	10
Commerce	10
Éducation	10
Villes autour de Santa-Maria-di-Lota	12
Avis sur la ville de Santa-Maria-di-Lota	13
Moyenne par critère	13
Villes autour de Santa-Maria-di-Lota	13
Répartition des avis par note	13
Répartition des avis par note	13

Situation géographique



i Informations clés

- **Région :** Corse
- **Département :** Haute-corse
- **Code postal :** 20200
- **Superficie :** 13 km²



Statistiques sur la population



Nombre d'habitants

1 973



Age moyen

47 ans



Pop active

43.5%



Taux chômage

6.4%



Pop densité

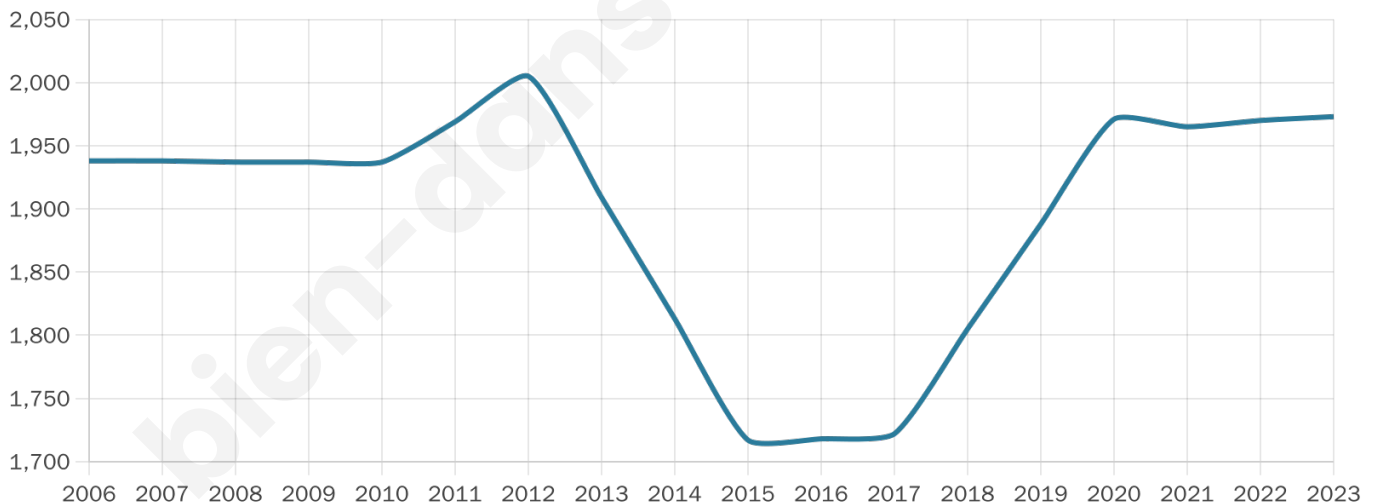
152 h/km²



Revenu moyen

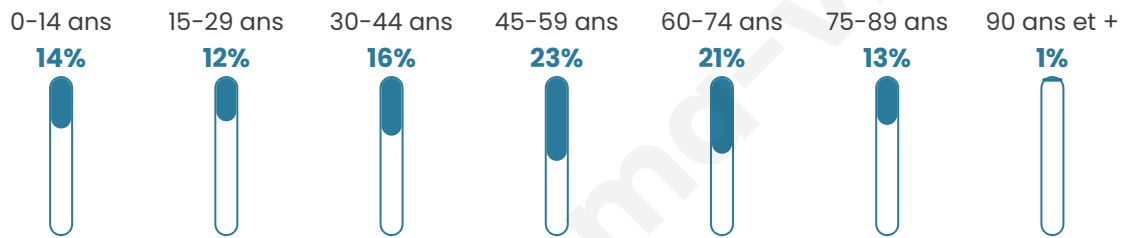
24 920 €/an

Evolution du nombre d'habitants

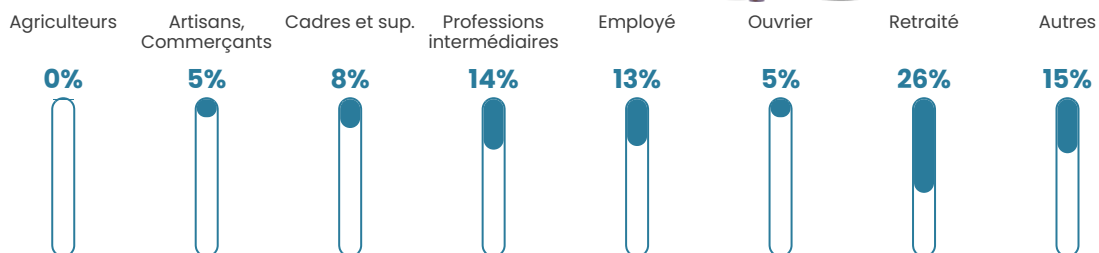


Sources : Institut national de la statistique et des études économiques (insee) selon Les dernières parutions officielles de 2024 portant sur les années 2020, 2021 et 2022.


Tranche d'âge




Activité professionnelle



Niveau de diplôme








Composition des ménages



Profils électoraux

Premier tour

	Jean-Luc MÉLENCHON	38.40 %
	Marine LE PEN	17.07 %
	Emmanuel MACRON	12.71 %
	Jean LASSALLE	10.31 %
	Éric ZEMMOUR	8.00 %
	Valérie PÉCRESSÉ	4.53 %
	Fabien ROUSSEL	3.02 %
	Yannick JADOT	1.87 %
	Philippe POUTOU	1.60 %
	Anne HIDALGO	1.16 %
	Nicolas DUPONT- AIGNAN	1.16 %
	Nathalie ARTHAUD	0.18 %



1 699 inscrits

Participation : 68.81%

Votes blancs : 2.91%

Votes nuls : 0.86%

Second tour

	Emmanuel MACRON	49,6 %
	Marine LE PEN	50,4 %

1 699 inscrits

Participation : 67.45%

Votes blancs : 7.24%

Votes nuls : 6.02%

Sécurité



Agressions physiques / sexuelles

0



Cambriolages

0



Vols / dégradations

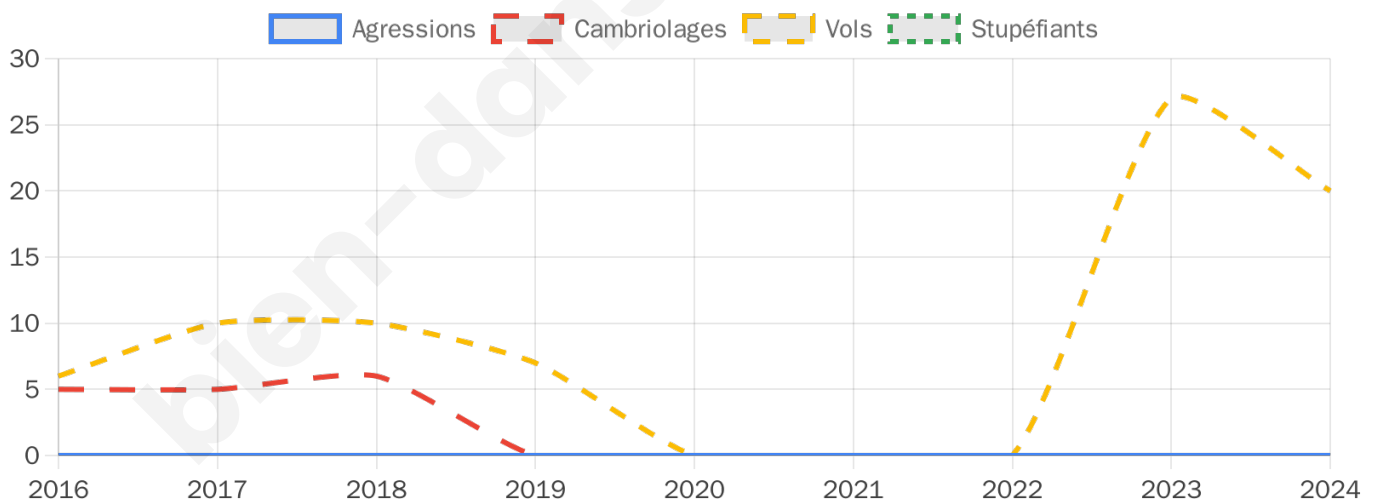
20



Stupéfiants

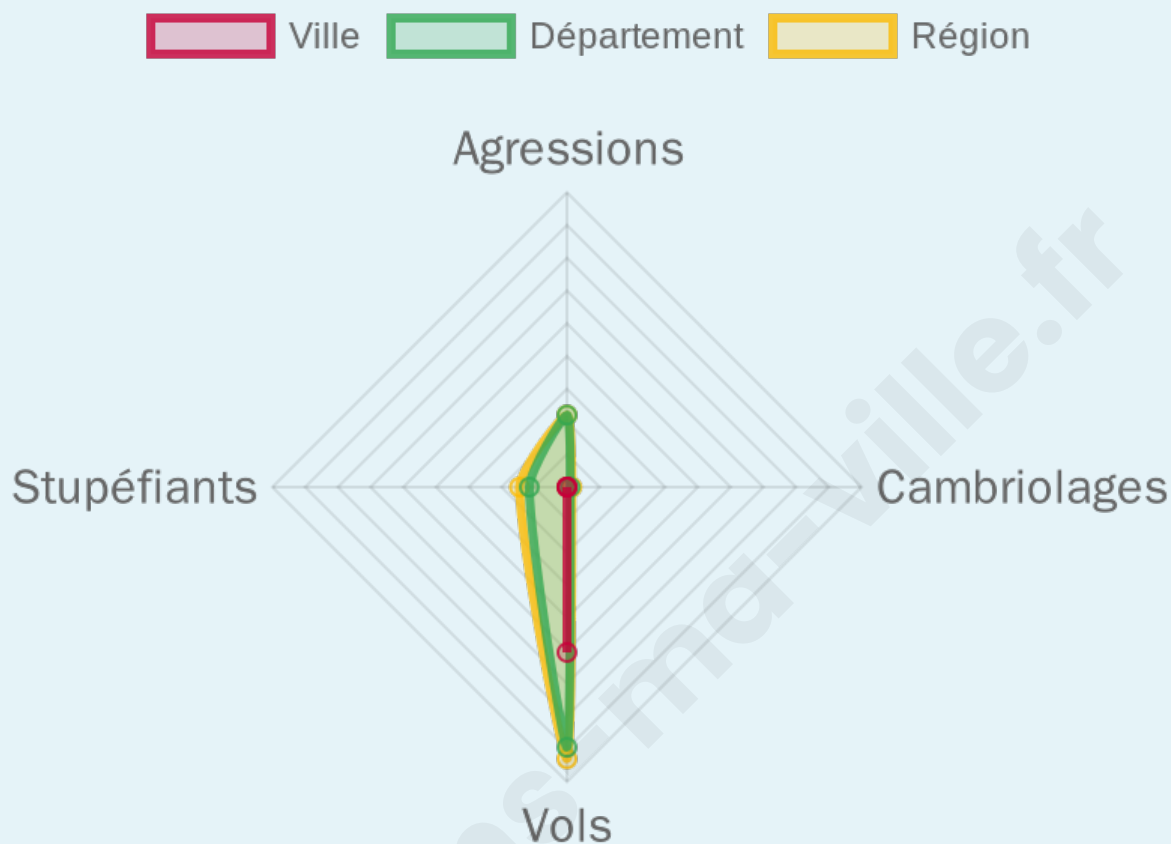
0

Evolution du nombre d'infractions



Pour comparer

(en proportion du nombre d'habitants)



Sources : Bases statistiques communale, départementale et régionale de la délinquance enregistrée par la police et la gendarmerie nationales selon les dernières parutions officielles de 2025 portant sur l'année 2024 ([data.gouv](https://data.gouv.fr)).

Agressions physiques / sexuelles : Violences sexuelles, coups et blessures volontaires intrafamiliaux, coups et blessures volontaires, autres coups, blessures volontaires et vols violents sans arme.

Cambriolages : Cambriolages de logements.

Vols : Vols avec armes, vols d'accessoires sur véhicules, vols dans les véhicules, vols de véhicules, vols sans violence contre des personnes, destructions, dégradations volontaires et escroqueries.

Stupéfiants : Trafic de stupéfiants dont (AFD) et usage de stupéfiants.

Services à la population



Commerce

Hypermarché	X Bastia 5km
Supermarché	X Ville-di-Pietrabugno 5km
Superette	3
Boulangerie	1
Boucherie	X Bastia 5km
Restaurant	1
Garage	3
Station-service	X San-Martino-di-Lota 3km
Banque	X Ville-di-Pietrabugno 5km
La poste	X Bastia 4km
Coiffeur	1
Tabac	X Bastia 5km
Bars / discothèque	1
Bibliothèque	1
Cinéma	X Bastia 6km
Vétérinaire	X Ville-di-Pietrabugno 4km



Santé

Pharmacie	1
Hôpital	X Bastia 5km
Laboratoire d'analyses médicales	X San-Martino-di-Lota 3km
Etablissement pour handicapé	1
EHPA	X San-Martino-di-Lota 3km
Médecin	2
Dentiste	X San-Martino-di-Lota 3km
Chirurgien	X Bastia 5km
Dermatologue	X Bastia 5km
Anesthésiste	X Bastia 5km
Gastro-entérologue	X Bastia 5km
Gynécologue	X Ville-di-Pietrabugno 5km
Cancérologue	X Bastia 5km
Neurologue	X Bastia 5km
Ophtalmologue	X Bastia 5km
ORL	X Bastia 5km
Cardiologue	X Bastia 5km
Pédiatre	X Bastia 6km
Pneumologue	X Bastia 8km
Psychologue	X Bastia 5km
Radiologue	X Bastia 5km
Rhumatologue	X 0km
Sage-femme	X Bastia 5km



Éducation

Crèche	1
Ecole maternelle Public	1
Ecole maternelle Privé	X Beausoleil 197km
Ecole primaire Public	3
Ecole primaire Privé	X Bastia 5km
Collège Public	X Bastia 6km
Collège Privé	X Bastia 6km
Lycée Public	X Bastia 5km
Lycée Privé	X Bastia 6km

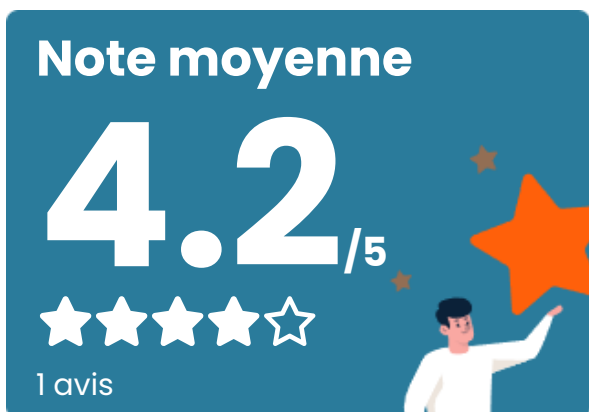
Sources : Base Sirene des entreprises et de leurs établissements selon les dernières parutions officielles de 2025 portant sur l'année 2024 ([data.gouv](#)). Liste, localisation et tarifs des professionnels de santé selon les dernières parutions officielles de 2025 portant sur l'année 2024 ([opendatasoft](#)) et FINESS Extraction du Fichier des établissements selon les dernières parutions officielles de 2025 portant sur l'année 2024 ([data.gouv](#)). Adresse et géolocalisation des établissements d'enseignement du premier et second degrés selon les

bien-dans-ma-ville.fr

Villes autour de Santa-Maria-di-Lota

Ville	Habitants	Superficie	Pop densité	Pop active	Taux chômage	Revenu moyen	Prix immobilier
San-Martino-di-Lota (1 avis)	3 056	9 km ²	340 h/km ²	39.2%	3.8%	25 230 €/an	3 018 €/m ²
Ville-di-Pietrabugno	3 215	7 km ²	459 h/km ²	44.8%	3.7%	28 720 €/an	2 488 €/m ²
Brando	1 584	22 km ²	72 h/km ²	42.5%	2.5%	24 860 €/an	4 549 €/m ²
Bastia (17 avis)	46 867	19 km ²	2 467 h/km ²	43.6%	4.9%	20 530 €/an	3 585 €/m ²
Olmata-di-Capocorso	123	21 km ²	6 h/km ²	36.6%	3.3%	19 560 €/an	NC
Farinole	236	14 km ²	17 h/km ²	36.9%	3.4%	23 220 €/an	1 380 €/m ²
Sisco	1 182	25 km ²	47 h/km ²	42.9%	4.7%	21 760 €/an	2 352 €/m ²
Barbaggio	362	10 km ²	36 h/km ²	45.6%	3.3%	22 110 €/an	2 619 €/m ²
Patrimonio	897	17 km ²	53 h/km ²	40.2%	3.6%	20 520 €/an	4 320 €/m ²
Nonza	62	8 km ²	8 h/km ²	38.7%	1.6%	NC	1 767 €/m ²
Olcani	96	14 km ²	7 h/km ²	41.7%	5.2%	NC	1 846 €/m ²
Furiani	6 585	18 km ²	366 h/km ²	42%	2.8%	23 840 €/an	3 680 €/m ²
Ogliastro	90	9 km ²	10 h/km ²	35.6%	5.6%	NC	500 €/m ²
Pietracorbara	652	26 km ²	25 h/km ²	44.5%	7.8%	21 900 €/an	1 838 €/m ²
Saint-Florent (1 avis)	1 694	18 km ²	94 h/km ²	43.3%	6.3%	21 600 €/an	4 353 €/m ²

Avis sur la ville de Santa-Maria-di-Lota



Moyenne par critère



Villes autour de Santa-Maria-di-Lota

Ville	Note globale	Sécurité	Éducation	Sport Loisir	Environnement	Vie pratique
San-Martino-di-Lota (1 avis)	3.0	5.0	2.0	2.0	4.0	2.0
Ville-di-Pietrabugno	-	-	-	-	-	-
Brando	-	-	-	-	-	-
Bastia (17 avis)	3.6	4.5	3.2	3.5	3.7	2.9
Olmata-di-Capocorso	-	-	-	-	-	-
Farinole	-	-	-	-	-	-
Sisco	-	-	-	-	-	-
Barbaggio	-	-	-	-	-	-
Patrimonio	-	-	-	-	-	-
Nonza	-	-	-	-	-	-
Olcani	-	-	-	-	-	-
Furiani	-	-	-	-	-	-
Ogliastro	-	-	-	-	-	-
Pietracorbara	-	-	-	-	-	-
Saint-Florent (1 avis)	2.8	5.0	3.0	4.0	0.0	2.0



Vous aimez votre ville ? Notez-la !

Et faites-nous part de vos remarques constructives



Avec

BIEN dans ma **VILLE** 