



Version web

Ville de Sandouville

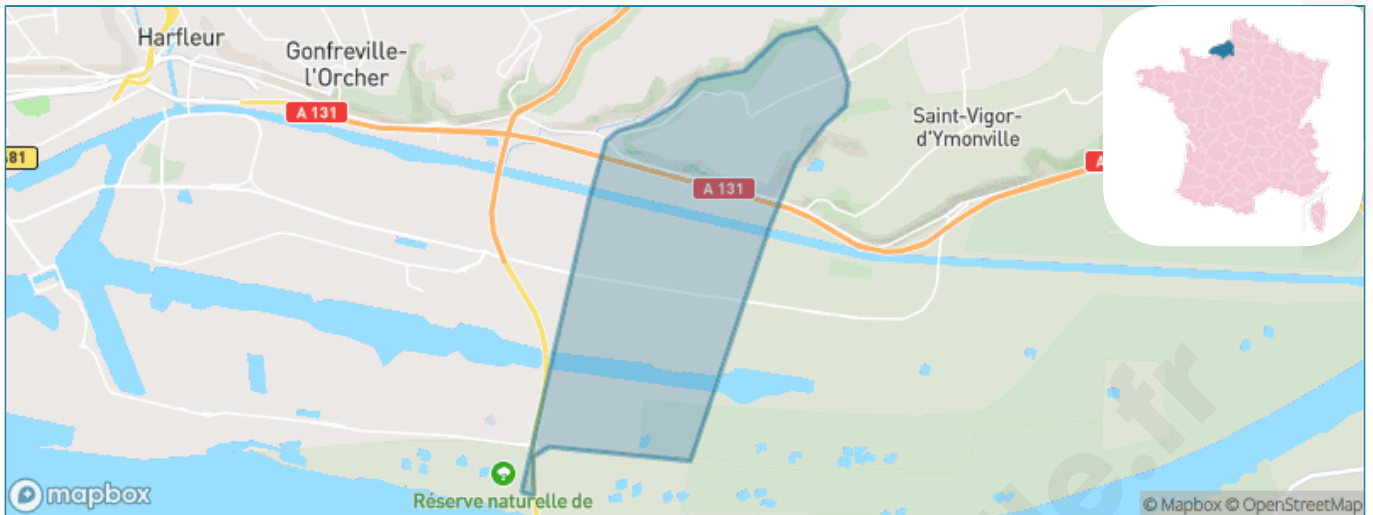
Présenté par

BIEN dans
ma **VILLE** 

Sommaire

Situation géographique	3
Statistiques sur la population	4
Evolution du nombre d'habitants	4
Tranche d'âge	5
0-14 ans	5
15-29 ans	5
30-44 ans	5
45-59 ans	5
60-74 ans	5
75-89 ans	5
90 ans et +	5
Activité professionnelle	5
Agriculteurs	5
Artisans, Commerçants	5
Cadres et sup.	5
Professions intermédiaires	5
Employé	5
Ouvrier	5
Retraité	5
Autres	5
Niveau de diplôme	6
Sans diplôme ou CEP	6
Brevet, BEPC, DNB	6
CAP-BEP ou équivalent	6
BAC ou équivalent	6
BAC+2	6
BAC+3 ou +4	6
BAC+5 ou plus	6
Composition des ménages	6
Couple sans enfant	6
Couple avec enfant(s)	6
Famille monoparentale	6
Colocation / Autre	6
Personnes seules	6
Profils électoraux	7
Premier tour	7
Sécurité	8
Evolution du nombre d'infractions	8
Pour comparer	9
Services à la population	10
Commerce	10
Éducation	10
Villes autour de Sandouville	11

Situation géographique



i Informations clés

- **Région** : Normandie
- **Département** : Seine-Maritime
- **Code postal** : 76430
- **Superficie** : 14 km²



Statistiques sur la population



Nombre d'habitants

799



Age moyen

39 ans



Pop active

49.1%



Taux chômage

5.2%



Pop densité

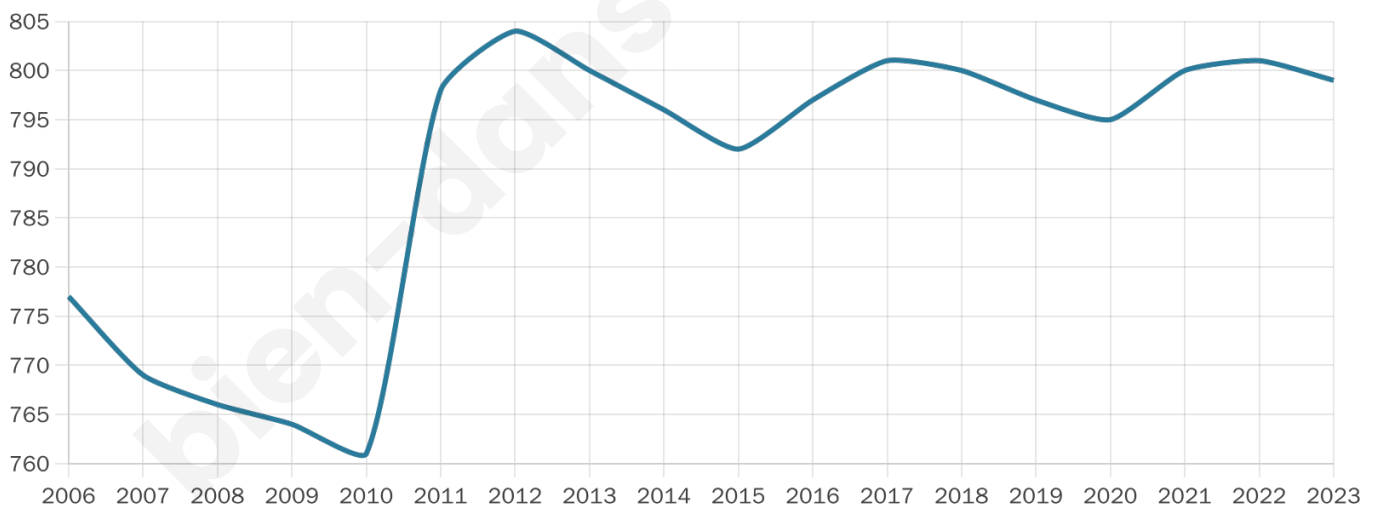
57 h/km²



Revenu moyen

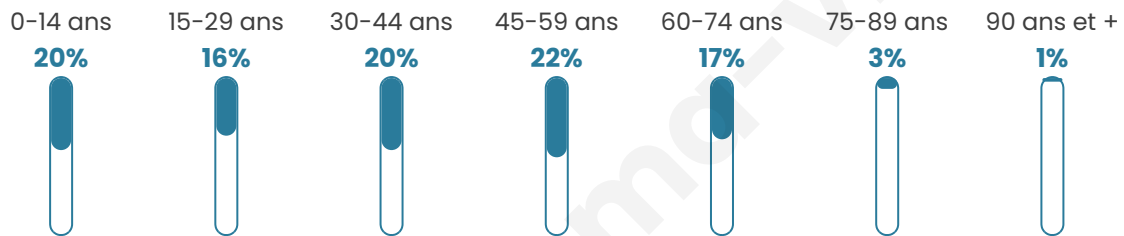
25 460 €/an

Evolution du nombre d'habitants

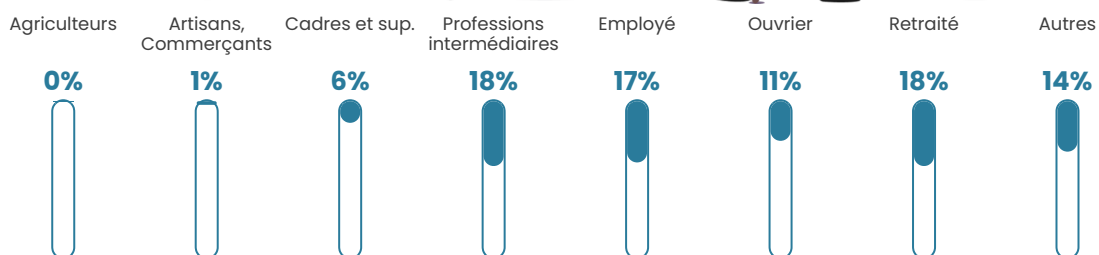


Sources : Institut national de la statistique et des études économiques (insee) selon Les dernières parutions officielles de 2024 portant sur les années 2020, 2021 et 2022.


Tranche d'âge



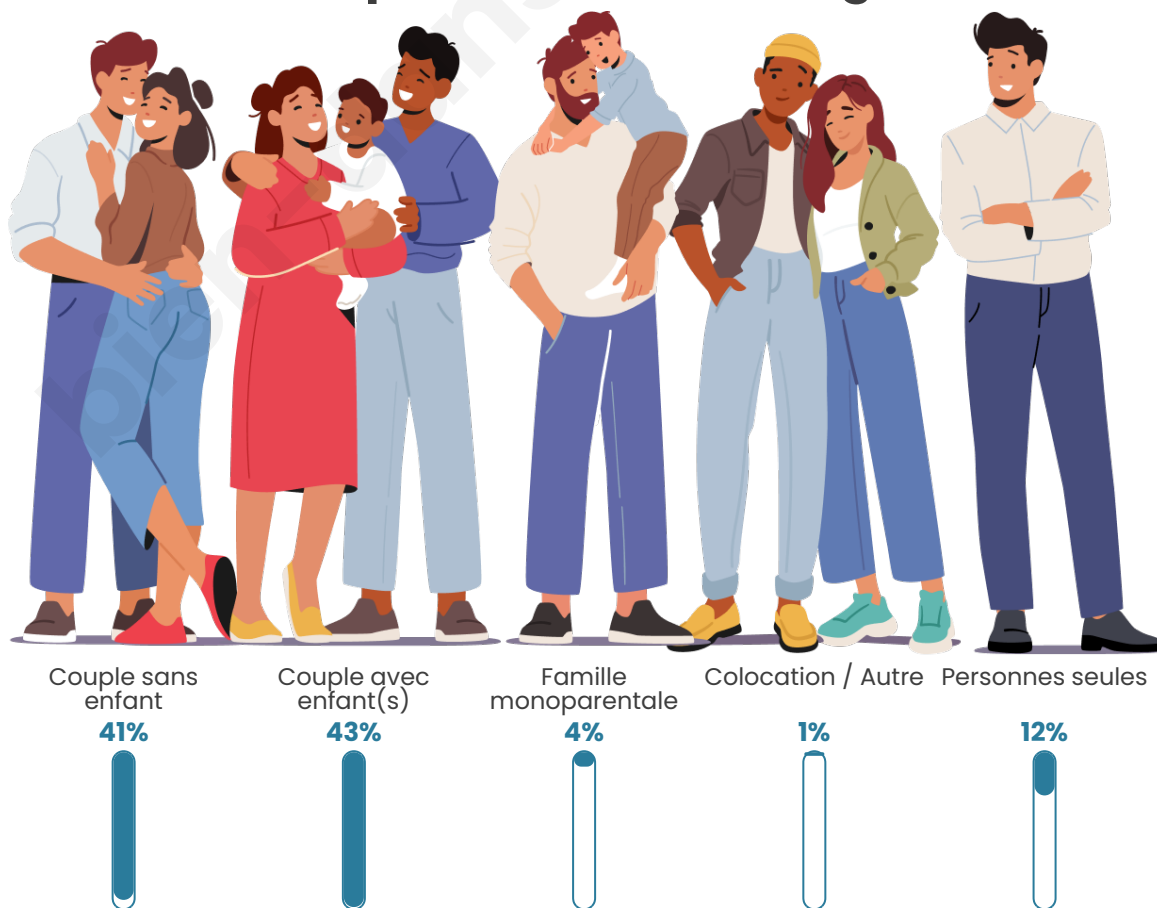
Activité professionnelle



Niveau de diplôme















Composition des ménages



Profils électoraux

Premier tour

	Marine LE PEN	37.10 %
	Emmanuel MACRON	23.02 %
	Jean-Luc MÉLENCHON	14.29 %
	Éric ZEMMOUR	5.16 %
	Jean LASSALLE	4.56 %
	Yannick JADOT	4.56 %
	Fabien ROUSSEL	3.57 %
	Nicolas DUPONT-AIGNAN	2.78 %
	Anne HIDALGO	1.59 %
	Valérie PÉCRESSE	1.39 %
	Philippe POUTOU	1.19 %
	Nathalie ARTHAUD	0.79 %



648 inscrits

Participation : 79.48%

Votes blancs : 1.75%

Votes nuls : 0.39%

Second tour

	Emmanuel MACRON	39,6 %
	Marine LE PEN	60,4 %

648 inscrits

Participation : 84.41%

Votes blancs : 6.22%

Votes nuls : 1.46%

Sécurité



Agressions physiques / sexuelles

0



Cambriolages

0



Vols / dégradations

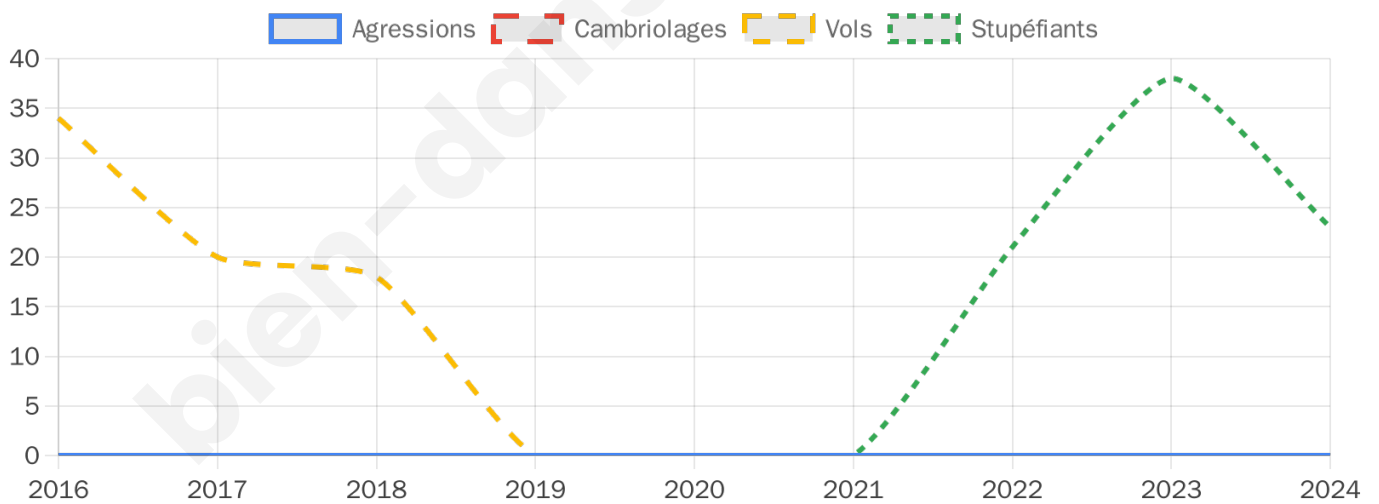
0



Stupéfiants

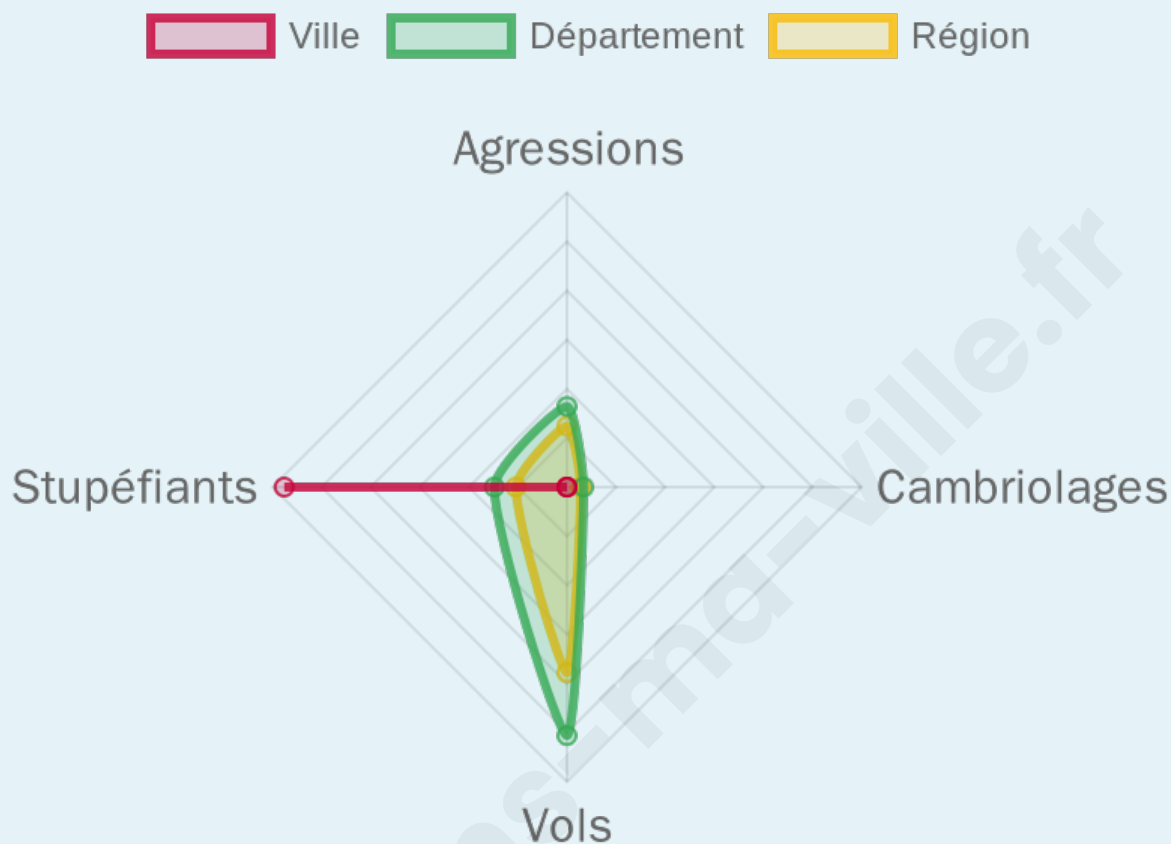
23

Evolution du nombre d'infractions



Pour comparer

(en proportion du nombre d'habitants)



Sources : Bases statistiques communale, départementale et régionale de la délinquance enregistrée par la police et la gendarmerie nationales selon les dernières parutions officielles de 2025 portant sur l'année 2024 ([data.gouv](https://data.gouv.fr)).

Agressions physiques / sexuelles : Violences sexuelles, coups et blessures volontaires intrafamiliaux, coups et blessures volontaires, autres coups, blessures volontaires et vols violents sans arme.

Cambriolages : Cambriolages de logements.

Vols : Vols avec armes, vols d'accessoires sur véhicules, vols dans les véhicules, vols de véhicules, vols sans violence contre des personnes, destructions, dégradations volontaires et escroqueries.

Stupéfiants : Trafic de stupéfiants dont (AFD) et usage de stupéfiants.

Services à la population



Commerce

Hypermarché	X Gonfreville-l'Orcher 6km
Supermarché	X Gainneville 3km
Superette	X Saint-Vigor-d'Ymonville 3km
Boulangerie	X Saint-Aubin-Routot 3km
Boucherie	X Gainneville 4km
Restaurant	4
Garage	1
Station-service	X Rogerville 4km
Banque	1
La poste	X Saint-Vincent-Cramesnil 3km
Coiffeur	X Saint-Vigor-d'Ymonville 2km
Tabac	X Saint-Romain-de-Colbosc 4km
Bars / discothèque	1
Bibliothèque	X Le Havre 10km
Cinéma	X Montivilliers 11km
Vétérinaire	X Saint-Romain-de-Colbosc 5km



Santé

Pharmacie	X Gainneville 4km
Hôpital	X Saint-Aubin-Routot 3km
Laboratoire d'analyses médicales	X Saint-Romain-de-Colbosc 4km
Etablissement pour handicapé	X Harfleur 8km
EHPA	X Rogerville 3km
Médecin	X Saint-Romain-de-Colbosc 4km
Dentiste	X Saint-Romain-de-Colbosc 3km
Chirurgien	X Épouville 10km
Dermatologue	X Le Havre 13km
Anesthésiste	X Le Havre 10km
Gastro-entérologue	X Le Havre 10km
Gynécologue	X Le Havre 10km
Cancérologue	X Le Havre 13km
Neurologue	X Le Havre 16km
Ophtalmologue	X Saint-Romain-de-Colbosc 5km
ORL	X Le Havre 10km
Cardiologue	X Montivilliers 10km
Pédiatre	X Épouville 10km
Pneumologue	X Le Havre 10km
Psychologue	X Montivilliers 10km
Radiologue	X Montivilliers 10km
Rhumatologue	X Gainneville 4km
Sage-femme	X Saint-Romain-de-Colbosc 4km



Éducation

Crèche	1
Ecole maternelle Public	X Gainneville 4km
Ecole maternelle Privé	X Le Havre 15km
Ecole primaire Public	1
Ecole primaire Privé	X Montivilliers 10km
Collège Public	X Saint-Romain-de-Colbosc 5km
Collège Privé	X Montivilliers 10km
Lycée Public	X Le Havre 11km
Lycée Privé	X Le Havre 13km

Sources : Base Sirene des entreprises et de leurs établissements selon les dernières parutions officielles de 2025 portant sur l'année 2024 ([data.gouv](#)). Liste, localisation et tarifs des professionnels de santé selon les dernières parutions officielles de 2025 portant sur l'année 2024 ([opendatasoft](#)) et FINESS Extraction du Fichier des établissements selon les dernières parutions officielles de 2025 portant sur l'année 2024 ([data.gouv](#)). Adresse et géolocalisation des établissements d'enseignement du premier et second degrés selon les dernières parutions officielles de 2025 portant sur l'année 2024 ([data.education.gouv](#))

Villes autour de Sandouville

Ville	Habitants	Superficie	Pop densité	Pop active	Taux chômage	Revenu moyen	Prix immobilier
Oudalle	520	9 km ²	58 h/km ²	46.2%	1.2%	27 890 €/an	1 734 €/m ²
Saint-Aubin-Routot (1 avis)	1 972	6 km ²	329 h/km ²	30.6%	1.7%	26 120 €/an	1 994 €/m ²
Rogerville	1 734	9 km ²	193 h/km ²	43.5%	3.2%	26 270 €/an	2 343 €/m ²
Saint-Vigor-d'Ymonville	1 153	29 km ²	40 h/km ²	50.6%	2.3%	26 950 €/an	2 582 €/m ²
Saint-Vincent-Cramesnil (2 avis)	689	4 km ²	172 h/km ²	50.1%	2.6%	29 280 €/an	1 669 €/m ²
Épretot (1 avis)	782	6 km ²	130 h/km ²	52.4%	2.6%	27 050 €/an	1 888 €/m ²
Gainneville (3 avis)	2 548	4 km ²	637 h/km ²	44.9%	2.8%	26 040 €/an	2 045 €/m ²
Saint-Romain-de-Colbosc (3 avis)	4 780	11 km ²	435 h/km ²	38.9%	3.6%	24 950 €/an	1 893 €/m ²
Gonfreville-l'Orcher (4 avis)	8 916	25 km ²	357 h/km ²	44.6%	7.3%	20 470 €/an	2 054 €/m ²
Sainneville (1 avis)	891	7 km ²	127 h/km ²	44.7%	2.2%	27 440 €/an	2 643 €/m ²
Saint-Laurent-de-Brèvedent	1 496	7 km ²	214 h/km ²	47.7%	2.5%	27 790 €/an	2 716 €/m ²
Gommerville (1 avis)	748	7 km ²	107 h/km ²	49.7%	3.7%	27 910 €/an	2 074 €/m ²
La Remuée	1 277	7 km ²	182 h/km ²	50.7%	3.6%	27 260 €/an	2 188 €/m ²
Saint-Martin-du-Manoir (2 avis)	1 555	5 km ²	311 h/km ²	42.2%	2.7%	29 720 €/an	2 187 €/m ²
La Cerlangue (2 avis)	1 300	27 km ²	48 h/km ²	48.8%	3.2%	25 950 €/an	1 915 €/m ²

bien-dans-ma-ville.fr



Vous aimez votre ville ? Notez-la !

Et faites-nous part de vos remarques constructives



Avec

BIEN dans ma **VILLE** 