



Version web

Ville de Sandaucourt

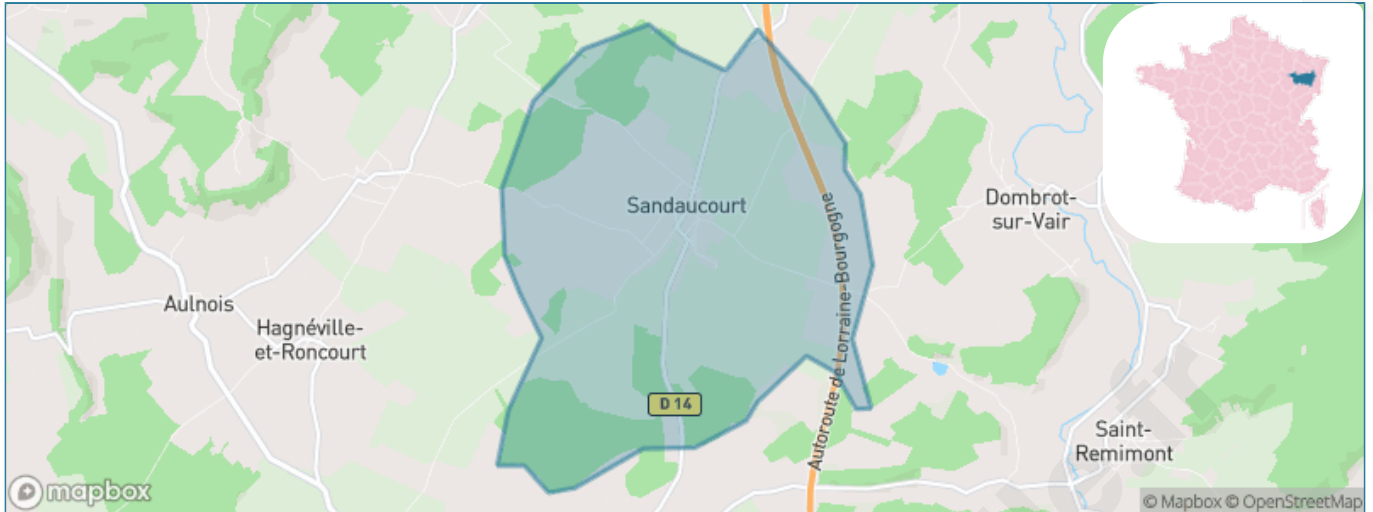
Présenté par

BIEN dans
ma **VILLE** 

Sommaire

Situation géographique	3
Statistiques sur la population	4
Evolution du nombre d'habitants	4
Tranche d'âge	5
0-14 ans	5
15-29 ans	5
30-44 ans	5
45-59 ans	5
60-74 ans	5
75-89 ans	5
90 ans et +	5
Activité professionnelle	5
Agriculteurs	5
Artisans, Commerçants	5
Cadres et sup.	5
Professions intermédiaires	5
Employé	5
Ouvrier	5
Retraité	5
Autres	5
Niveau de diplôme	6
Sans diplôme ou CEP	6
Brevet, BEPC, DNB	6
CAP-BEP ou équivalent	6
BAC ou équivalent	6
BAC+2	6
BAC+3 ou +4	6
BAC+5 ou plus	6
Composition des ménages	6
Couple sans enfant	6
Couple avec enfant(s)	6
Famille monoparentale	6
Colocation / Autre	6
Personnes seules	6
Profils électoraux	7
Premier tour	7
Sécurité	8
Evolution du nombre d'infractions	8
Pour comparer	9
Services à la population	10
Commerce	10
Éducation	10
Villes autour de Sandaucourt	11

Situation géographique



i Informations clés

- **Région** : Grand Est
- **Département** : Vosges
- **Code postal** : 88170
- **Superficie** : 10 km²



Statistiques sur la population



Nombre d'habitants

181



Age moyen

47 ans



Pop active

44.8%



Taux chômage

6.1%



Pop densité

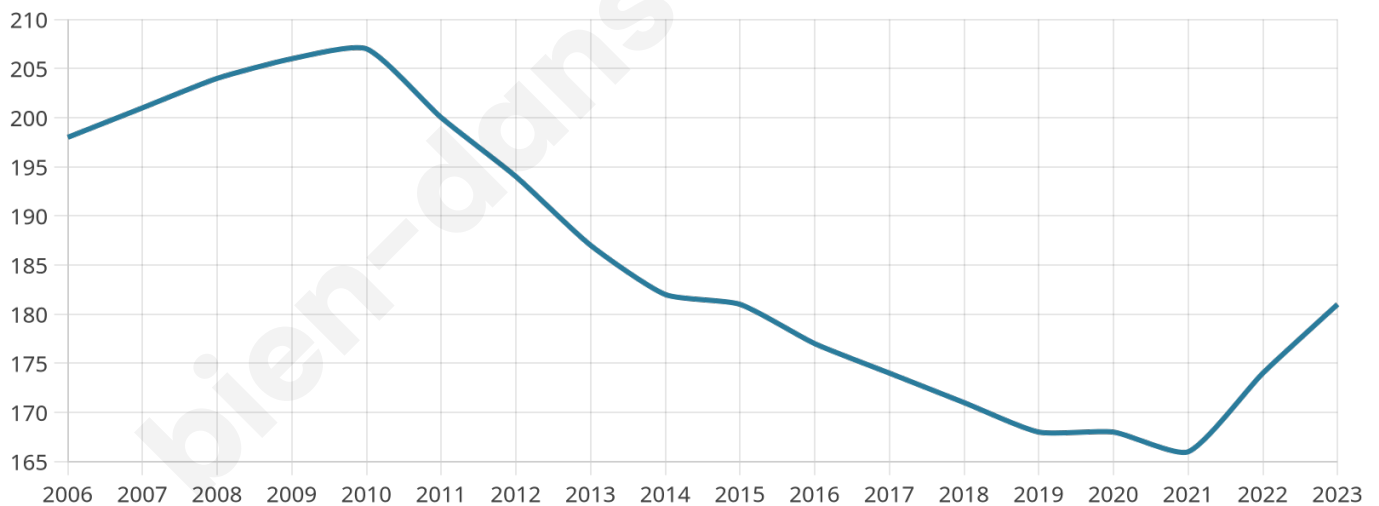
18 h/km²



Revenu moyen

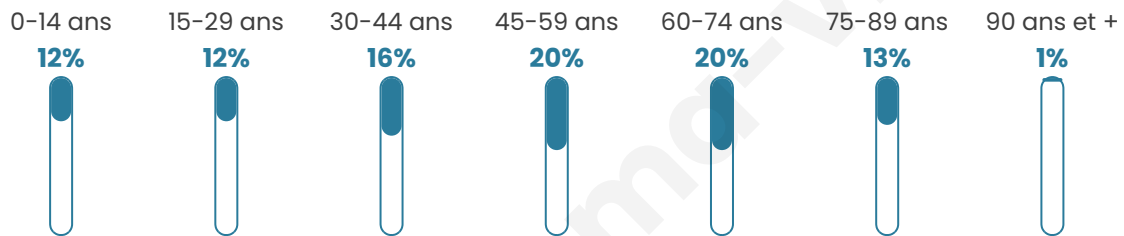
22 650 €/an

Evolution du nombre d'habitants

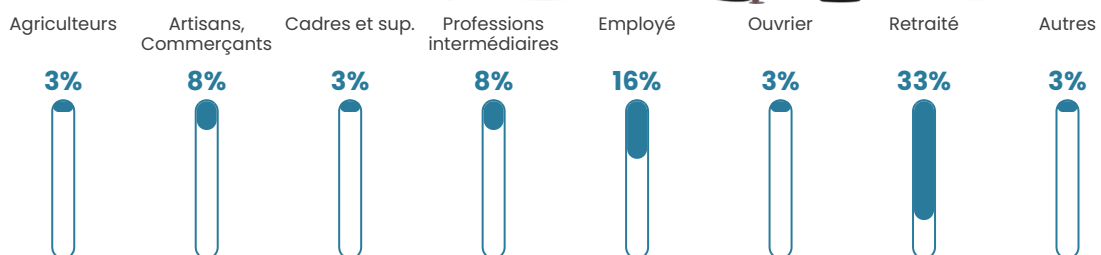


Sources : Institut national de la statistique et des études économiques (insee) selon Les dernières parutions officielles de 2024 portant sur les années 2020, 2021 et 2022.

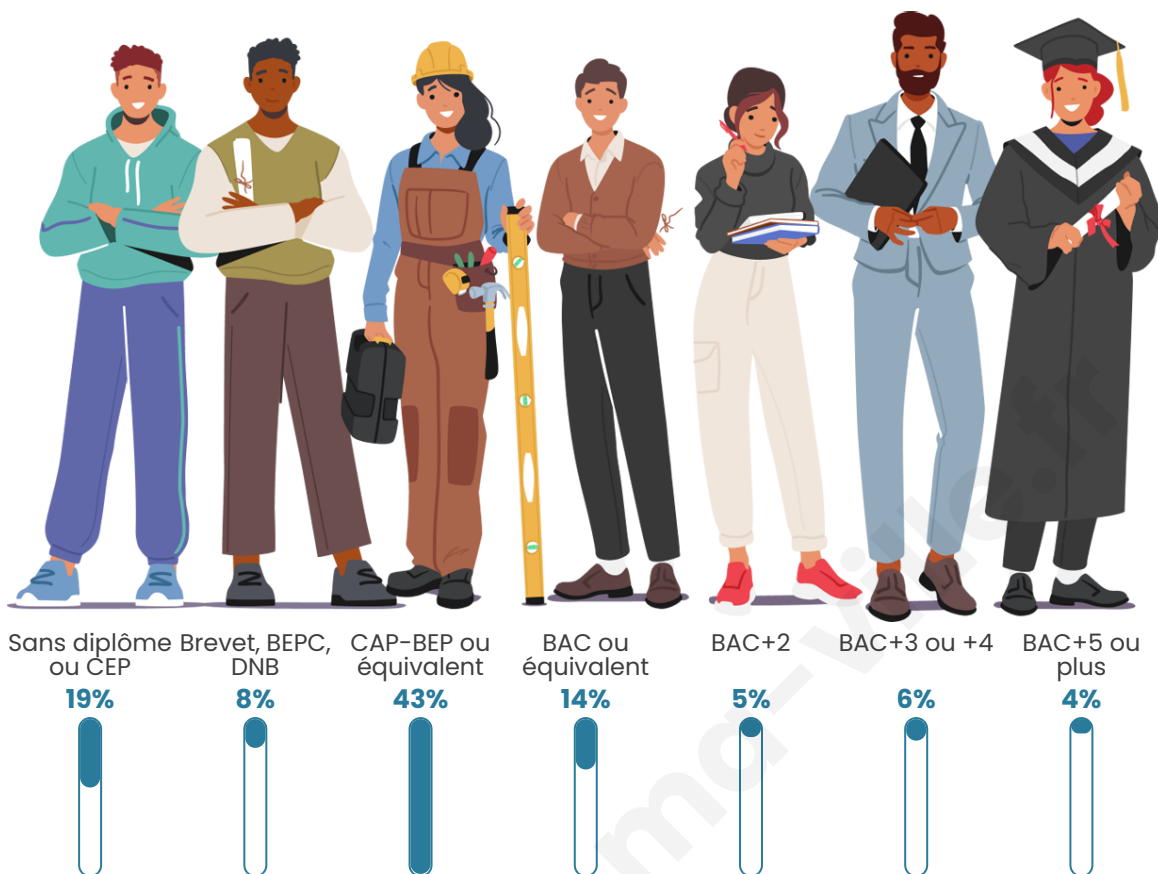
Tranche d'âge



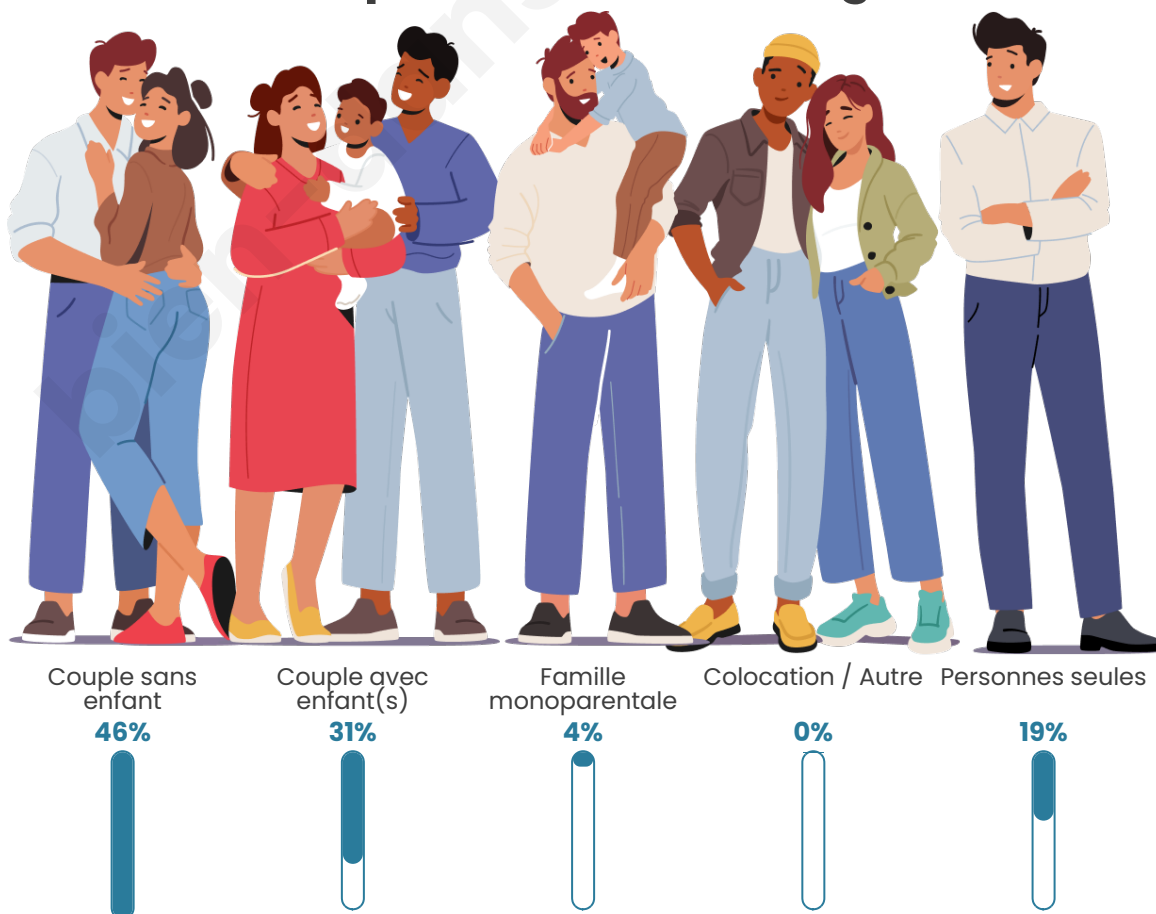
Activité professionnelle



Niveau de diplôme















Composition des ménages



Profils électoraux

Premier tour

	Marine LE PEN	37.29 %
	Emmanuel MACRON	27.97 %
	Jean-Luc MÉLENCHON	9.32 %
	Valérie PÉCRESSÉ	6.78 %
	Yannick JADOT	4.24 %
	Jean LASSALLE	3.39 %
	Nicolas DUPONT-AIGNAN	3.39 %
	Fabien ROUSSEL	2.54 %
	Nathalie ARTHAUD	1.69 %
	Éric ZEMMOUR	1.69 %
	Philippe POUTOU	1.69 %
	Anne HIDALGO	0.00 %



164 inscrits

Participation : 73.17%

Votes blancs : 1.67%

Votes nuls : 0.00%

Second tour

	Emmanuel MACRON	45,38 %
	Marine LE PEN	54,62 %

164 inscrits

Participation : 79.27%

Votes blancs : 4.62%

Votes nuls : 3.85%

Sécurité



Agressions physiques / sexuelles

0



Cambriolages

0



Vols / dégradations

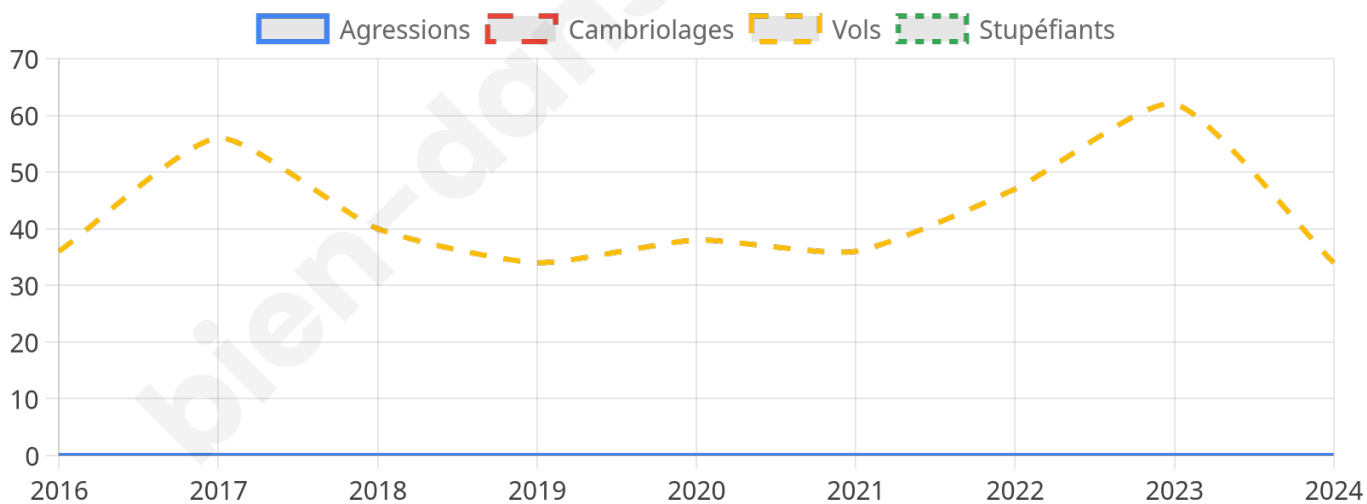
34



Stupéfiants

0

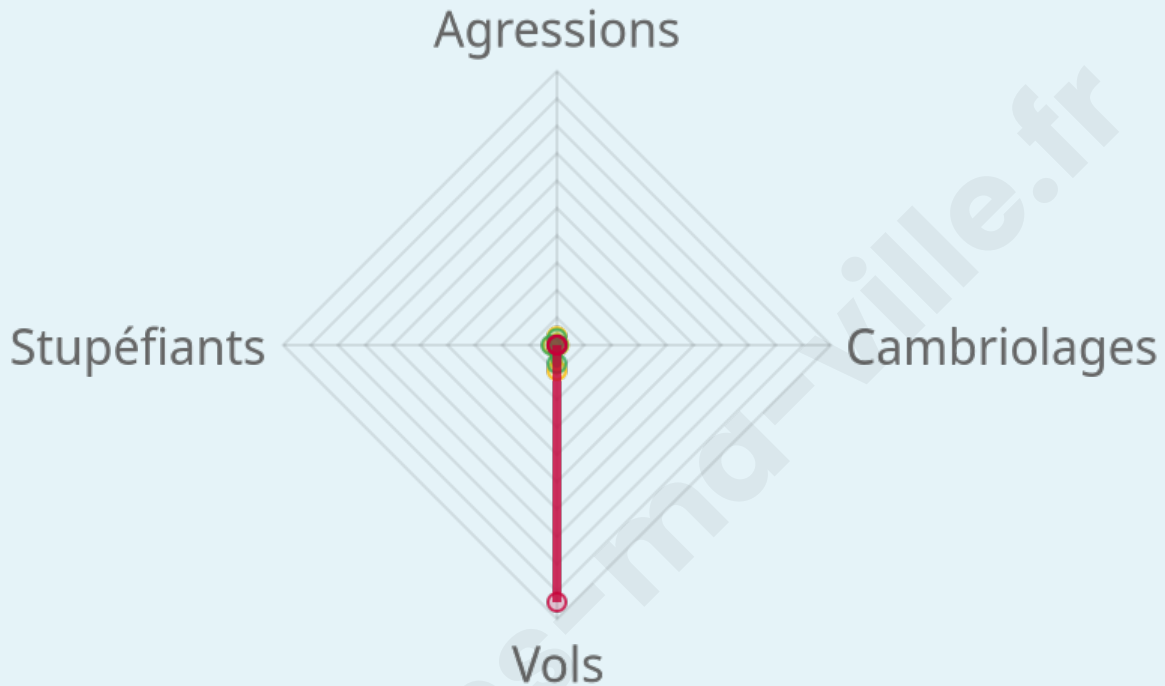
Evolution du nombre d'infractions



Pour comparer

(en proportion du nombre d'habitants)

Ville Département Région



Sources : Bases statistiques communale, départementale et régionale de la délinquance enregistrée par la police et la gendarmerie nationales selon les dernières parutions officielles de 2025 portant sur l'année 2024 ([data.gouv](https://data.gouv.fr)).

Agressions physiques / sexuelles : Violences sexuelles, coups et blessures volontaires intrafamiliaux, coups et blessures volontaires, autres coups, blessures volontaires et vols violents sans arme.

Cambriolages : Cambriolages de logements.

Vols : Vols avec armes, vols d'accessoires sur véhicules, vols dans les véhicules, vols de véhicules, vols sans violence contre des personnes, destructions, dégradations volontaires et escroqueries.

Stupéfiants : Trafic de stupéfiants dont (AFD) et usage de stupéfiants.

Services à la population



Commerce

Hypermarché	X <u>Contrexéville</u> 10km
Supermarché	X <u>Châtenois</u> 4km
Superette	X <u>Châtenois</u> 4km
Boulangerie	X <u>Châtenois</u> 4km
Boucherie	X <u>Châtenois</u> 4km
Restaurant	X <u>Châtenois</u> 4km
Garage	1
Station-service	3
Banque	X <u>Châtenois</u> 4km
La poste	X <u>Saint-Remimont</u> 4km
Coiffeur	1
Tabac	X <u>Châtenois</u> 4km
Bars / discothèque	X <u>Châtenois</u> 4km
Bibliothèque	X <u>Neufchâteau</u> 15km
Cinéma	X <u>Châtenois</u> 4km
Vétérinaire	X <u>Châtenois</u> 4km



Santé

Pharmacie	X <u>Châtenois</u> 4km
Hôpital	X <u>Vittel</u> 10km
Laboratoire d'analyses médicales	X <u>Vittel</u> 10km
Etablissement pour handicapé	X <u>Châtenois</u> 4km
EHPA	X <u>Mandres-sur-Vair</u> 5km
Médecin	X <u>Châtenois</u> 4km
Dentiste	X <u>Bulgnéville</u> 6km
Chirurgien	X <u>Neufchâteau</u> 16km
Dermatologue	X <u>Neufchâteau</u> 15km
Anesthésiste	X <u>Épinal</u> 45km
Gastro-entérologue	X <u>Épinal</u> 45km
Gynécologue	X <u>Coussey</u> 20km
Cancérologue	X <u>Nancy</u> 53km
Neurologue	X <u>Épinal</u> 46km
Ophthalmologue	X <u>Bulgnéville</u> 6km
ORL	X <u>Épinal</u> 45km
Cardiologue	X <u>Vittel</u> 10km
Pédiatre	X <u>Épinal</u> 45km
Pneumologue	X <u>Épinal</u> 45km
Psychologue	X <u>Vittel</u> 9km
Radiologue	X <u>Vittel</u> 10km
Rhumatologue	X <u>Neufchâteau</u> 15km
Sage-femme	X <u>Bulgnéville</u> 6km



Éducation

Crèche	1
Ecole maternelle Public	X <u>Dombrot-sur-Vair</u> 3km
Ecole maternelle Privé	X <u>Domrémy-la-Pucelle</u> 24km
Ecole primaire Public	X <u>La Neuveville-sous-Châtenois</u> 4km
Ecole primaire Privé	X <u>Mandres-sur-Vair</u> 6km
Collège Public	X <u>Châtenois</u> 4km
Collège Privé	X <u>Mandres-sur-Vair</u> 6km
Lycée Public	X <u>Contrexéville</u> 10km
Lycée Privé	X <u>Mandres-sur-Vair</u> 6km

Sources : Base Sirene des entreprises et de leurs établissements selon les dernières parutions officielles de 2025 portant sur l'année 2024 ([data.gouv](#)). Liste, localisation et tarifs des professionnels de santé selon les dernières parutions officielles de 2025 portant sur l'année 2024 ([opendatasoft](#)) et FINISS Extraction du Fichier des établissements selon les dernières parutions officielles de 2025 portant sur l'année 2024 ([data.gouv](#)). Adresse et géolocalisation des établissements d'enseignement du premier et second degrés selon les dernières parutions officielles de 2025 portant sur l'année 2024 ([data.education.gouv](#))

Villes autour de Sandaucourt

Ville	Habitants	Superficie	Pop densité	Pop active	Taux chômage	Revenu moyen	Prix immobilier
Longchamp-sous-Châtenois	82	4 km ²	21 h/km ²	57.3%	3.7%	NC	819 €/m ²
Dombrot-sur-Vair	239	9 km ²	27 h/km ²	47.7%	4.2%	23 530 €/an	777 €/m ²
Darney-aux-Chênes	59	2 km ²	30 h/km ²	57.6%	11.9%	NC	719 €/m ²
La Neuveville-sous-Châtenois (2 avis)	363	7 km ²	52 h/km ²	50.4%	5.5%	22 320 €/an	596 €/m ²
Ollainville	72	6 km ²	12 h/km ²	41.7%	2.8%	NC	400 €/m ²
Auzainvilliers	191	8 km ²	24 h/km ²	53.9%	4.2%	21 730 €/an	1 062 €/m ²
Châtenois	1 723	17 km ²	101 h/km ²	42.3%	6%	20 120 €/an	944 €/m ²
Hagnéville-et-Roncourt	78	8 km ²	10 h/km ²	46.2%	5.1%	NC	NC
Saint-Remimont	206	4 km ²	52 h/km ²	49%	1.5%	24 420 €/an	1 309 €/m ²
Belmont-sur-Vair	123	6 km ²	21 h/km ²	50.4%	7.3%	22 820 €/an	467 €/m ²
Houécourt	421	9 km ²	47 h/km ²	47.3%	6.9%	22 740 €/an	786 €/m ²
Morville	42	3 km ²	14 h/km ²	57.1%	4.8%	NC	953 €/m ²
Aulnois	159	4 km ²	40 h/km ²	47.8%	4.4%	22 560 €/an	409 €/m ²
Bulgnéville (3 avis)	1 516	13 km ²	117 h/km ²	48.4%	5.2%	23 400 €/an	1 245 €/m ²
Vaudoncourt	146	5 km ²	29 h/km ²	52.1%	2.1%	23 750 €/an	995 €/m ²

bien-dans-ma-ville.fr



Vous aimez votre ville ? Notez-la !

Et faites-nous part de vos remarques constructives



Avec

BIEN dans ma **VILLE** 