



Version web

Ville de Sandarville

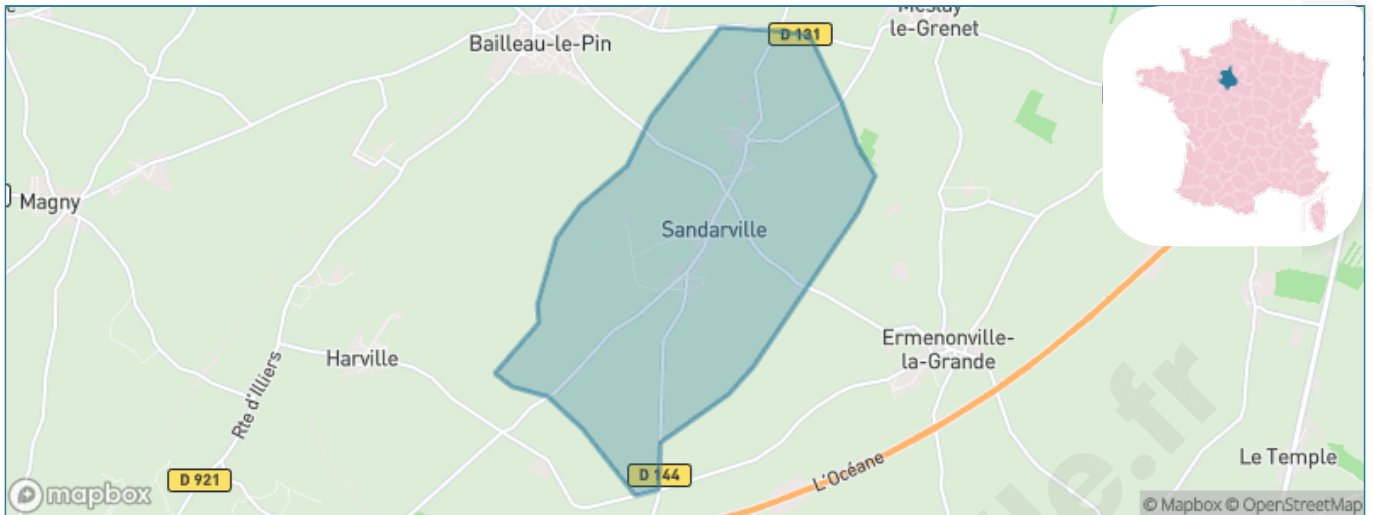
Présenté par

BIEN dans
ma **VILLE** 

Sommaire

Situation géographique	3
Statistiques sur la population	4
Evolution du nombre d'habitants	4
Tranche d'âge	5
0-14 ans	5
15-29 ans	5
30-44 ans	5
45-59 ans	5
60-74 ans	5
75-89 ans	5
90 ans et +	5
Activité professionnelle	5
Agriculteurs	5
Artisans, Commerçants	5
Cadres et sup.	5
Professions intermédiaires	5
Employé	5
Ouvrier	5
Retraité	5
Autres	5
Niveau de diplôme	6
Sans diplôme ou CEP	6
Brevet, BEPC, DNB	6
CAP-BEP ou équivalent	6
BAC ou équivalent	6
BAC+2	6
BAC+3 ou +4	6
BAC+5 ou plus	6
Composition des ménages	6
Couple sans enfant	6
Couple avec enfant(s)	6
Famille monoparentale	6
Colocation / Autre	6
Personnes seules	6
Profil électoraux	7
Premier tour	7
Sécurité	8
Evolution du nombre d'infractions	8
Pour comparer	9
Services à la population	10
Commerce	10
Éducation	10
Villes autour de Sandarville	11
Avis sur la ville de Sandarville	12
Moyenne par critère	12
Villes autour de Sandarville	12
Répartition des avis par note	12
Répartition des avis par note	12

Situation géographique



i Informations clés

- **Région** : Centre-Val de Loire
- **Département** : Eure-et-Loir
- **Code postal** : 28120
- **Superficie** : 9 km²



Statistiques sur la population



Nombre d'habitants

423



Age moyen

39 ans



Pop active

55.6%



Taux chômage

4.6%



Pop densité

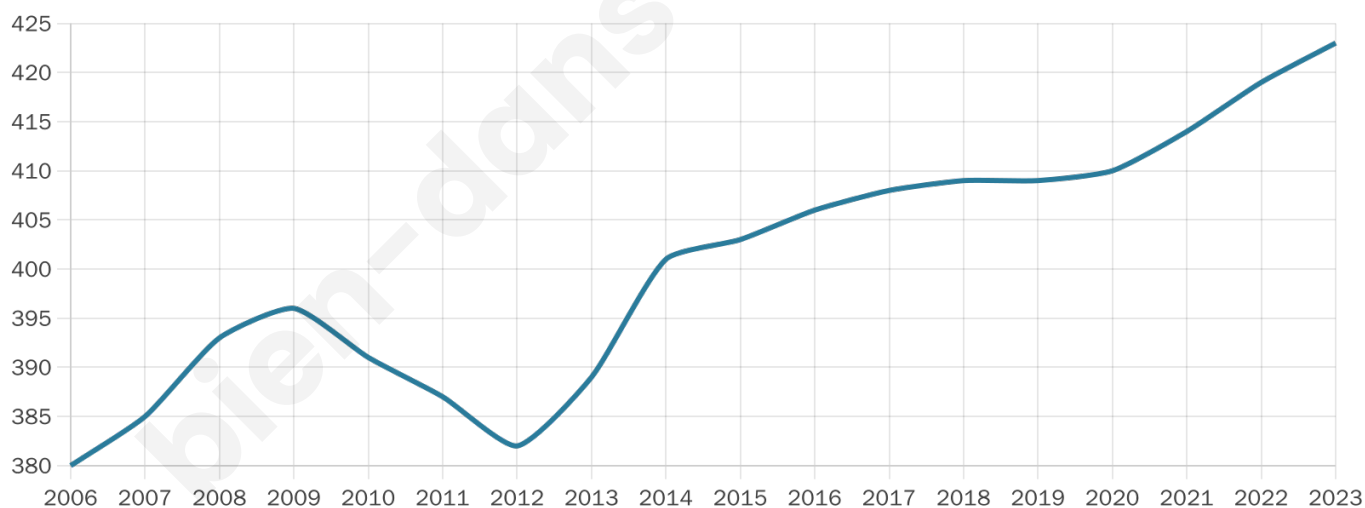
47 h/km²



Revenu moyen

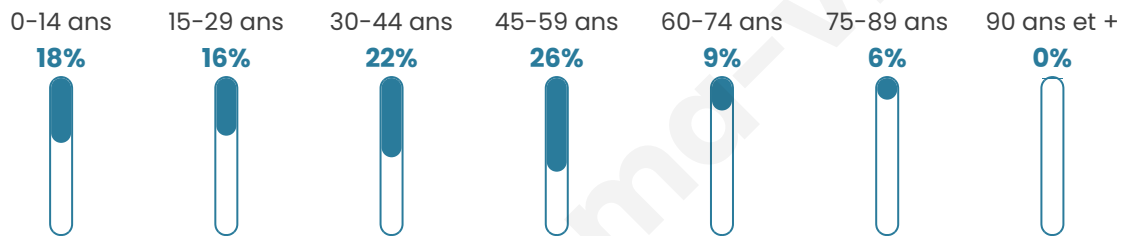
24 930 €/an

Evolution du nombre d'habitants

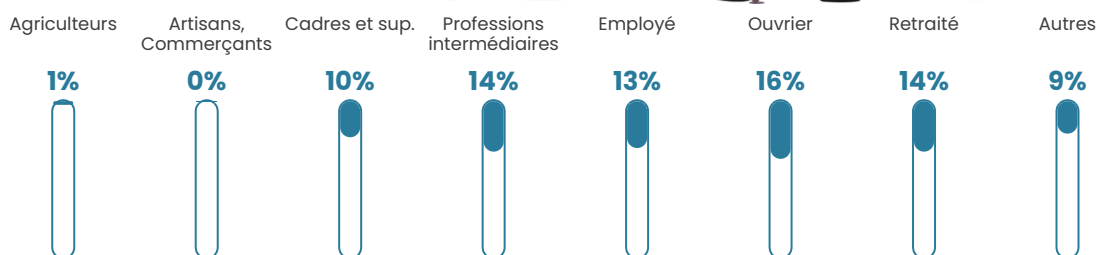


Sources : Institut national de la statistique et des études économiques (insee) selon Les dernières parutions officielles de 2024 portant sur les années 2020, 2021 et 2022.

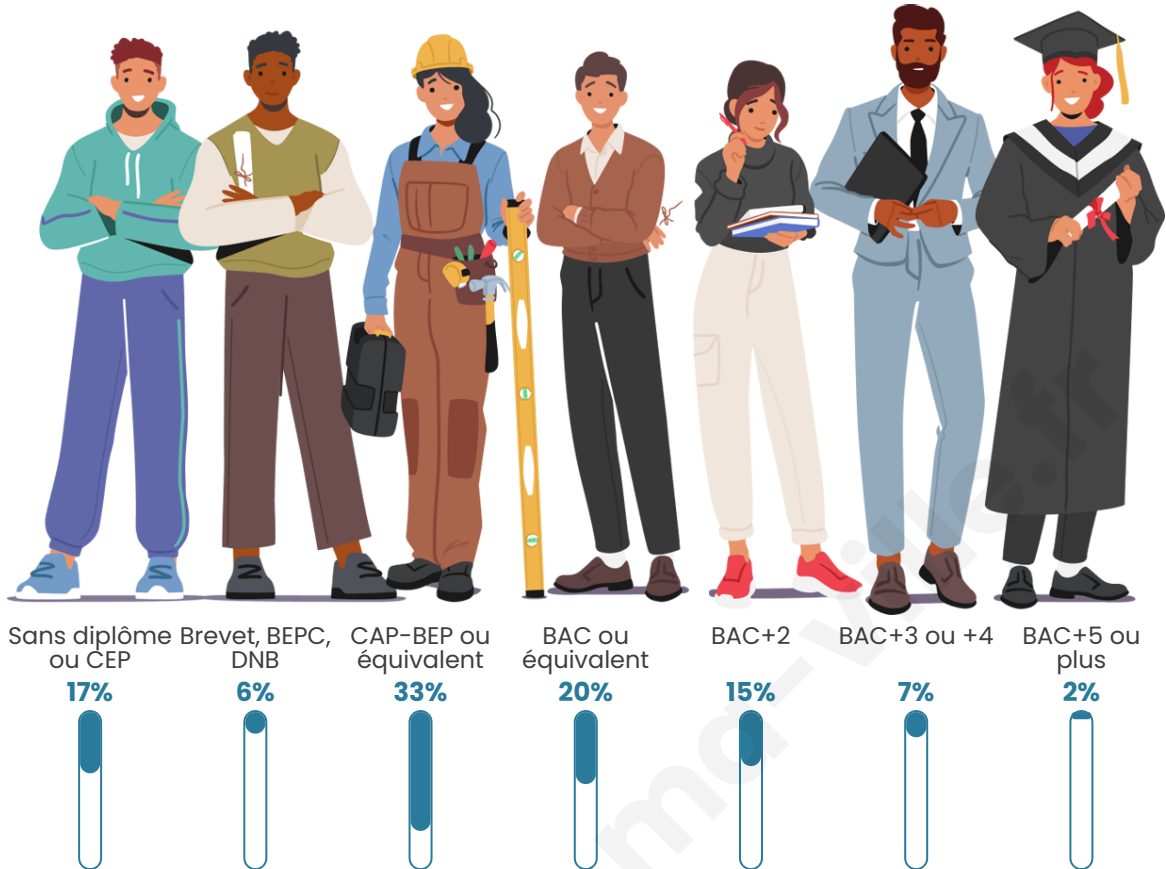
Tranche d'âge




Activité professionnelle



Niveau de diplôme



Composition des ménages





Profils électoraux

Premier tour

	Marine LE PEN	37.30 %
	Emmanuel MACRON	26.64 %
	Jean-Luc MÉLENCHON	12.70 %
	Éric ZEMMOUR	5.33 %
	Nicolas DUPONT-AIGNAN	4.51 %
	Jean LASSALLE	3.69 %
	Yannick JADOT	3.69 %
	Valérie PÉCRESSE	3.28 %
	Fabien ROUSSEL	1.23 %
	Philippe POUTOU	1.23 %
	Anne HIDALGO	0.41 %
	Nathalie ARTHAUD	0.00 %

Second tour

	Emmanuel MACRON	44,93 %
	Marine LE PEN	55,07 %

288 inscrits

Participation : 86.46%

Votes blancs : 6.43%

Votes nuls : 2.41%

288 inscrits

Participation : 86.46%

Votes blancs : 1.61%

Votes nuls : 0.40%

Sécurité



Agressions physiques / sexuelles

0



Cambriolages

0



Vols / dégradations

0



Stupéfiants

0

Evolution du nombre d'infractions



Pour comparer

(en proportion du nombre d'habitants)

■ Ville ■ Département ■ Région



Sources : Bases statistiques communale, départementale et régionale de la délinquance enregistrée par la police et la gendarmerie nationales selon les dernières parutions officielles de 2025 portant sur l'année 2024 ([data.gouv](https://data.gouv.fr)).

Agressions physiques / sexuelles : Violences sexuelles, coups et blessures volontaires intrafamiliaux, coups et blessures volontaires, autres coups, blessures volontaires et vols violents sans arme.

Cambriolages : Cambriolages de logements.

Vols : Vols avec armes, vols d'accessoires sur véhicules, vols dans les véhicules, vols de véhicules, vols sans violence contre des personnes, destructions, dégradations volontaires et escroqueries.

Stupéfiants : Trafic de stupéfiants dont (AFD) et usage de stupéfiants.

Services à la population



Commerce

Hypermarché	X Barjouville 11km
Supermarché	X Bailleau-le-Pin 2km
Superette	X Saint-Georges-sur-Eure 7km
Boulangerie	X Bailleau-le-Pin 2km
Boucherie	X Saint-Georges-sur-Eure 8km
Restaurant	1
Garage	X Bailleau-le-Pin 2km
Station-service	X Bailleau-le-Pin 2km
Banque	X Bailleau-le-Pin 2km
La poste	X Bailleau-le-Pin 2km
Coiffeur	X Bailleau-le-Pin 2km
Tabac	X Bailleau-le-Pin 2km
Bars / discothèque	X Bailleau-le-Pin 2km
Bibliothèque	X Mainvilliers 13km
Cinéma	X Chartres 14km
Vétérinaire	X Meslay-le-Grenet 6km



Santé

Pharmacie	X Bailleau-le-Pin 3km
Hôpital	X Chartres 14km
Laboratoire d'analyses médicales	X Luisant 12km
Etablissement pour handicapé	X Illiers-Combray 9km
EHPA	X Illiers-Combray 9km
Médecin	X Bailleau-le-Pin 3km
Dentiste	X Saint-Georges-sur-Eure 8km
Chirurgien	X Mainvilliers 14km
Dermatologue	X Lucé 14km
Anesthésiste	X Mainvilliers 14km
Gastro-entérologue	X Mainvilliers 14km
Gynécologue	X Lucé 13km
Cancérologue	X Mainvilliers 14km
Neurologue	X Chartres 14km
Ophtalmologue	X Luisant 13km
ORL	X Chartres 14km
Cardiologue	X Mainvilliers 14km
Pédiatre	X Barjouville 11km
Pneumologue	X Mainvilliers 14km
Psychologue	X Lucé 13km
Radiologue	X Chartres 14km
Rhumatologue	X Chartres 14km
Sage-femme	X Thivars 8km



Éducation

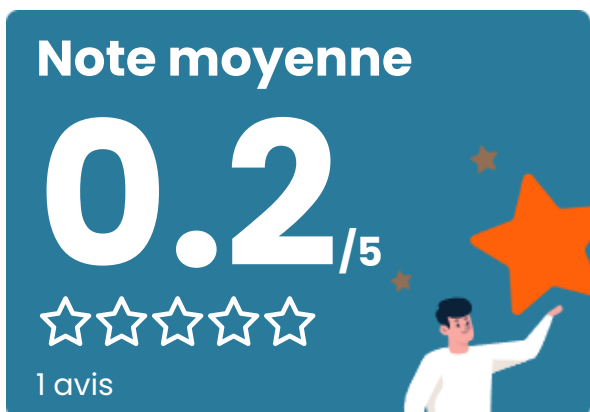
Crèche	X Bailleau-le-Pin 2km
Ecole maternelle Public	X Bailleau-le-Pin 2km
Ecole maternelle Privé	X Luisant 13km
Ecole primaire Public	X Bailleau-le-Pin 2km
Ecole primaire Privé	X Illiers-Combray 10km
Collège Public	X Illiers-Combray 9km
Collège Privé	X Mignières 6km
Lycée Public	X Luisant 11km
Lycée Privé	X Mignières 6km

Sources : Base Sirene des entreprises et de leurs établissements selon les dernières parutions officielles de 2025 portant sur l'année 2024 ([data.gouv](#)). Liste, localisation et tarifs des professionnels de santé selon les dernières parutions officielles de 2025 portant sur l'année 2024 ([opendatasoft](#)) et FINISS Extraction du Fichier des établissements selon les dernières parutions officielles de 2025 portant sur l'année 2024 ([data.gouv](#)). Adresse et géolocalisation des établissements d'enseignement du premier et second degrés selon les dernières parutions officielles de 2025 portant sur l'année 2024 ([data.education.gouv](#))

Villes autour de Sandarville

Ville	Habitants	Superficie	Pop densité	Pop active	Taux chômage	Revenu moyen	Prix immobilier
Bailleau-le-Pin	1 684	16 km ²	105 h/km ²	47%	3.3%	24 120 €/an	1 603 €/m ²
Meslay-le-Grenet	379	8 km ²	47 h/km ²	51.2%	4.2%	26 990 €/an	1 053 €/m ²
Ermenonville-la-Grande	311	12 km ²	26 h/km ²	57.6%	3.9%	28 140 €/an	1 804 €/m ²
Nogent-sur-Eure	510	9 km ²	57 h/km ²	46.9%	2.5%	26 030 €/an	1 671 €/m ²
Épeautrolles	165	9 km ²	18 h/km ²	57.6%	1.8%	25 440 €/an	1 537 €/m ²
Ollé	625	13 km ²	48 h/km ²	51.7%	2.4%	24 270 €/an	1 877 €/m ²
Ermenonville-la-Petite	192	5 km ²	38 h/km ²	50%	1%	25 130 €/an	1 187 €/m ²
Chauffours	292	7 km ²	42 h/km ²	51.4%	2.7%	25 610 €/an	1 622 €/m ²
Magny	664	13 km ²	51 h/km ²	50.5%	3.5%	23 860 €/an	1 726 €/m ²
Mignières (1 avis)	1 163	13 km ²	89 h/km ²	47.6%	2.5%	26 410 €/an	2 142 €/m ²
Luplanté	384	16 km ²	24 h/km ²	59.9%	3.4%	24 580 €/an	1 528 €/m ²
Blandainville	283	13 km ²	22 h/km ²	37.1%	2.1%	23 690 €/an	1 267 €/m ²
La Bourdinière-Saint-Loup	741	20 km ²	37 h/km ²	50.5%	3.8%	24 710 €/an	1 978 €/m ²
Fontenay-sur-Eure (2 avis)	1 206	13 km ²	93 h/km ²	46.4%	2.1%	28 410 €/an	2 499 €/m ²
Saint-Georges-sur-Eure (3 avis)	2 797	15 km ²	186 h/km ²	45.5%	2.3%	25 440 €/an	1 989 €/m ²

Avis sur la ville de Sandarville



Moyenne par critère



Villes autour de Sandarville

Ville	Note globale	Sécurité	Éducation	Sport Loisir	Environnement	Vie pratique
Bailleau-le-Pin	-	-	-	-	-	-
Meslay-le-Grenet	-	-	-	-	-	-
Ermenonville-la-Grande	-	-	-	-	-	-
Nogent-sur-Eure	-	-	-	-	-	-
Épeautrolles	-	-	-	-	-	-
Ollé	-	-	-	-	-	-
Ermenonville-la-Petite	-	-	-	-	-	-
Chauffours	-	-	-	-	-	-
Magny	-	-	-	-	-	-
Mignières (1 avis)	4.2	5.0	5.0	3.0	5.0	3.0
Luplanté	-	-	-	-	-	-
Blandainville	-	-	-	-	-	-
La Bourdinière-Saint-Loup	-	-	-	-	-	-
Fontenay-sur-Eure (2 avis)	4.0	4.5	4.0	4.0	4.5	3.0
Saint-Georges-sur-Eure (3 avis)	3.7	3.7	4.3	3.7	3.3	3.3



Vous aimez votre ville ? Notez-la !

Et faites-nous part de vos remarques constructives



Avec

BIEN dans ma **VILLE** 