



Version web

Ville de Sancé

Présenté par

BIEN dans
ma **VILLE** 

Sommaire

Situation géographique	3
Statistiques sur la population	4
Evolution du nombre d'habitants	4
Tranche d'âge	5
0-14 ans	5
15-29 ans	5
30-44 ans	5
45-59 ans	5
60-74 ans	5
75-89 ans	5
90 ans et +	5
Activité professionnelle	5
Agriculteurs	5
Artisans, Commerçants	5
Cadres et sup.	5
Professions intermédiaires	5
Employé	5
Ouvrier	5
Retraité	5
Autres	5
Niveau de diplôme	6
Sans diplôme ou CEP	6
Brevet, BEPC, DNB	6
CAP-BEP ou équivalent	6
BAC ou équivalent	6
BAC+2	6
BAC+3 ou +4	6
BAC+5 ou plus	6
Composition des ménages	6
Couple sans enfant	6
Couple avec enfant(s)	6
Famille monoparentale	6
Colocation / Autre	6
Personnes seules	6
Profils électoraux	7
Premier tour	7
Sécurité	8
Evolution du nombre d'infractions	8
Pour comparer	9
Services à la population	10
Commerce	10
Éducation	10
Villes autour de Sancé	11

Situation géographique



i Informations clés

- **Région** : Bourgogne-Franche-Comté
- **Département** : Saône-et-Loire
- **Code postal** : 71000
- **Superficie** : 6 km²

**RÉGION
BOURGOGNE
FRANCHE
COMTE**



Statistiques sur la population



Nombre d'habitants

2 151



Age moyen

43 ans



Pop active

44.4%



Taux chômage

4.6%



Pop densité

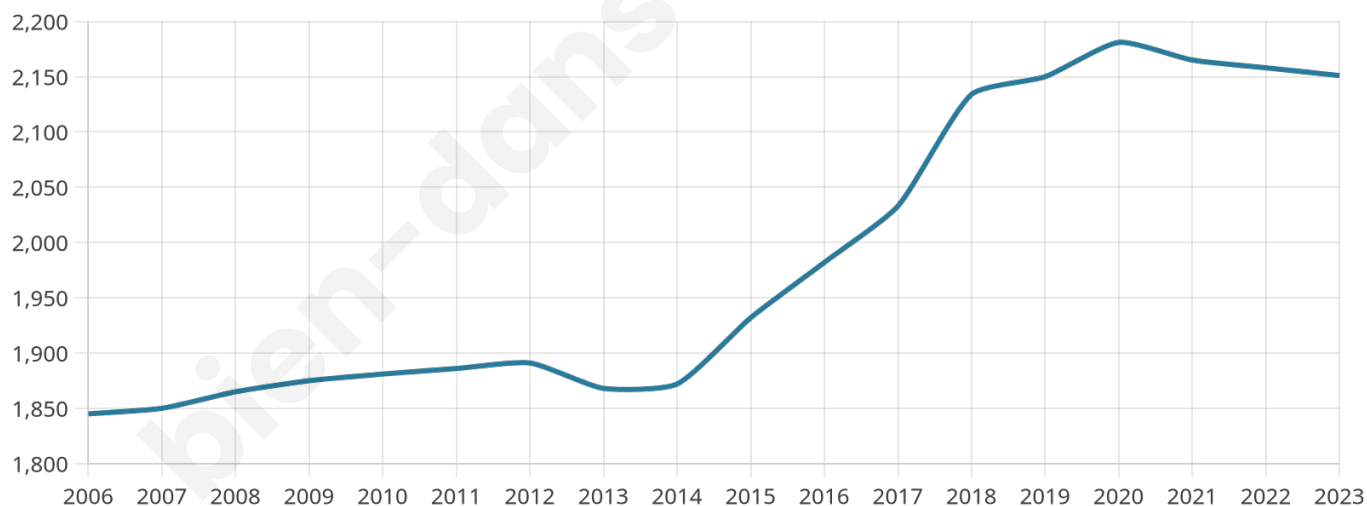
359 h/km²



Revenu moyen

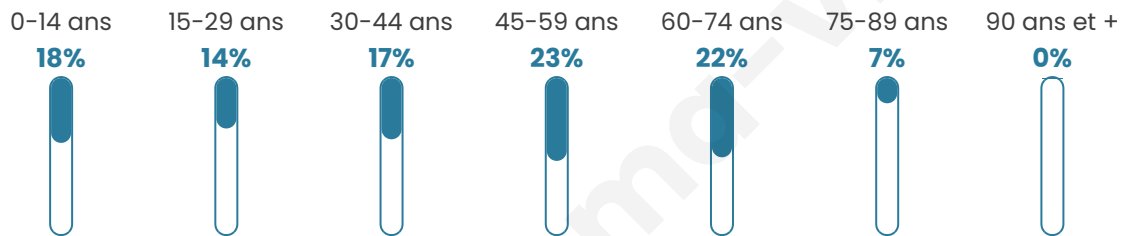
25 880 €/an

Evolution du nombre d'habitants

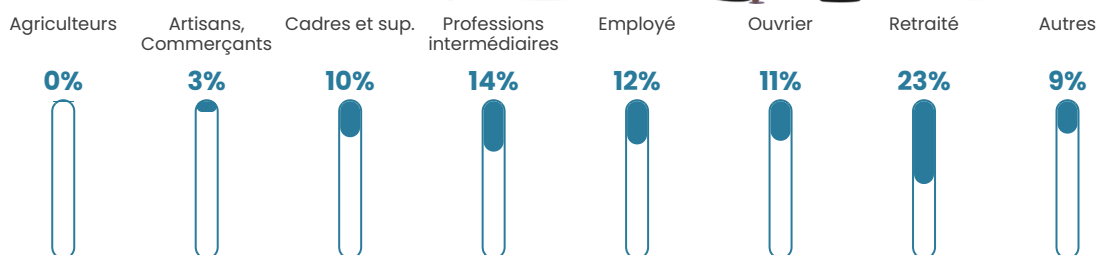


Sources : Institut national de la statistique et des études économiques (insee) selon Les dernières parutions officielles de 2024 portant sur les années 2020, 2021 et 2022.


Tranche d'âge




Activité professionnelle



Niveau de diplôme



Composition des ménages





Profils électoraux

Premier tour

	Emmanuel MACRON	34.29 %
	Marine LE PEN	21.85 %
	Jean-Luc MÉLENCHON	14.42 %
	Éric ZEMMOUR	8.35 %
	Valérie PÉCRESE	5.99 %
	Yannick JADOT	5.01 %
	Nicolas DUPONT-AIGNAN	3.41 %
	Jean LASSALLE	1.82 %
	Fabien ROUSSEL	1.75 %
	Anne HIDALGO	1.59 %
	Philippe POUTOU	0.83 %
	Nathalie ARTHAUD	0.68 %

Second tour

	Emmanuel MACRON	62,41 %
	Marine LE PEN	37,59 %

1 669 inscrits

Participation : 80.53%

Votes blancs : 8.11%

Votes nuls : 1.64%

1 669 inscrits

Participation : 80.83%

Votes blancs : 1.63%

Votes nuls : 0.67%

Sécurité



Agressions physiques / sexuelles

0



Cambriolages

7



Vols / dégradations

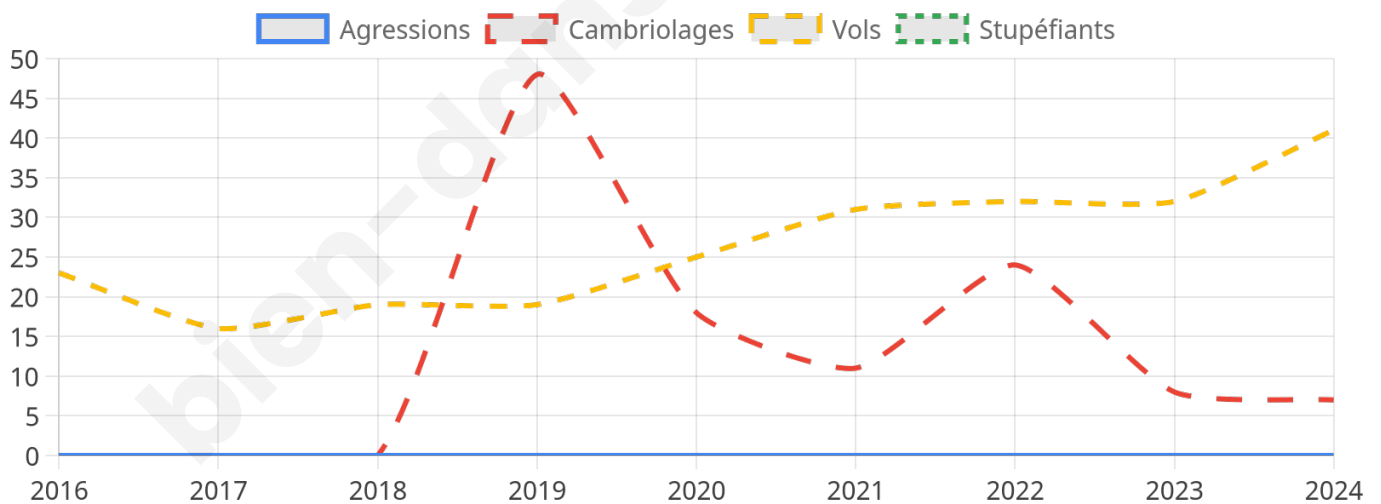
41



Stupéfiants

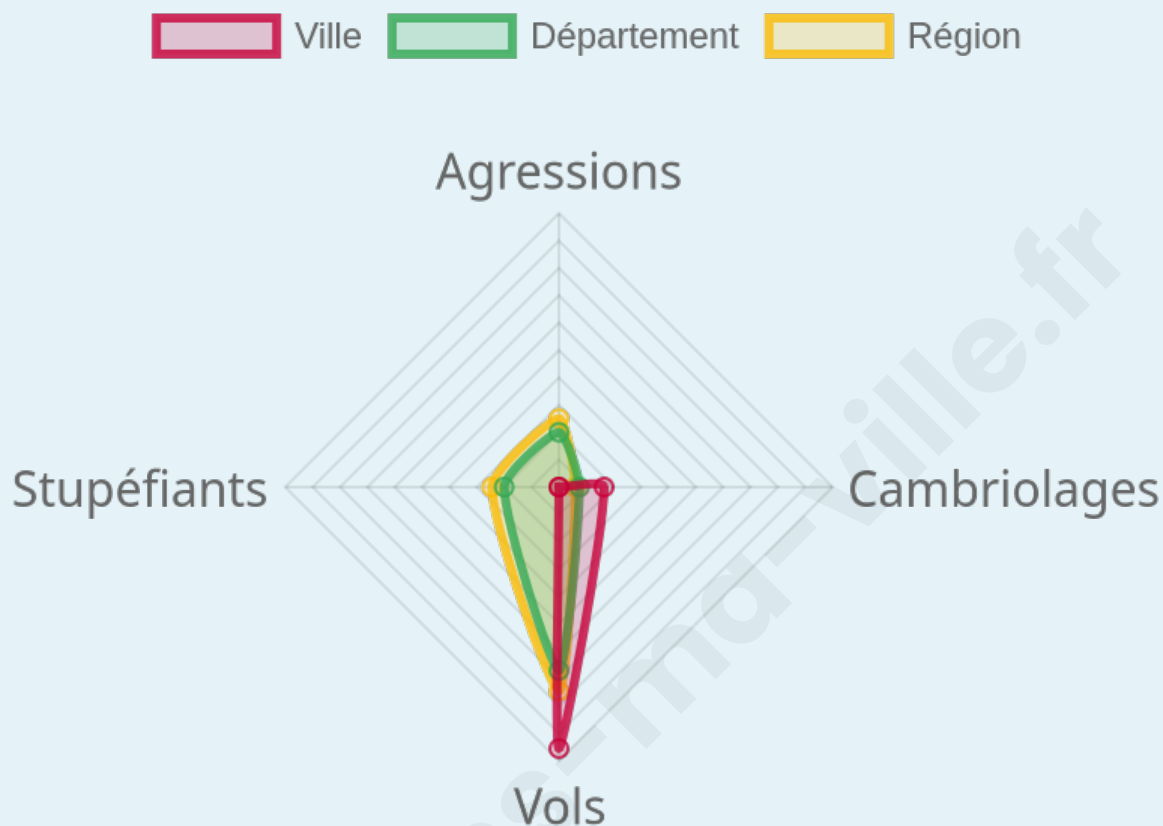
0

Evolution du nombre d'infractions



Pour comparer

(en proportion du nombre d'habitants)



Sources : Bases statistiques communale, départementale et régionale de la délinquance enregistrée par la police et la gendarmerie nationales selon les dernières parutions officielles de 2025 portant sur l'année 2024 ([data.gouv](https://data.gouv.fr)).

Agressions physiques / sexuelles : Violences sexuelles, coups et blessures volontaires intrafamiliaux, coups et blessures volontaires, autres coups, blessures volontaires et vols violents sans arme.

Cambriolages : Cambriolages de logements.

Vols : Vols avec armes, vols d'accessoires sur véhicules, vols dans les véhicules, vols de véhicules, vols sans violence contre des personnes, destructions, dégradations volontaires et escroqueries.

Stupéfiants : Trafic de stupéfiants dont (AFD) et usage de stupéfiants.

Services à la population



Commerce

Hypermarché	X Mâcon 1km
Supermarché	1
Superette	2
Boulangerie	1
Boucherie	X Mâcon 2km
Restaurant	3
Garage	8
Station-service	X Mâcon 4km
Banque	X Mâcon 2km
La poste	4
Coiffeur	4
Tabac	X Mâcon 2km
Bars / discothèque	X Mâcon 1km
Bibliothèque	X Mâcon 3km
Cinéma	X Mâcon 2km
Vétérinaire	X Mâcon 2km



Santé

Pharmacie	1
Hôpital	X Mâcon 2km
Laboratoire d'analyses médicales	X Mâcon 1km
Etablissement pour handicapé	X Mâcon 1km
EHPA	X Mâcon 2km
Médecin	X Mâcon 1km
Dentiste	X Mâcon 1km
Chirurgien	X Mâcon 2km
Dermatologue	X Mâcon 2km
Anesthésiste	X Mâcon 2km
Gastro-entérologue	X Mâcon 2km
Gynécologue	X Mâcon 2km
Cancérologue	X Mâcon 2km
Neurologue	X Mâcon 2km
Ophthalmologue	X Mâcon 2km
ORL	X Mâcon 3km
Cardiologue	X Mâcon 2km
Pédiatre	X Mâcon 3km
Pneumologue	X Bourg-en-Bresse 35km
Psychologue	X Mâcon 3km
Radiologue	X Mâcon 2km
Rhumatologue	X Mâcon 2km
Sage-femme	X Mâcon 1km



Éducation

Crèche	2
Ecole maternelle Public	X Mâcon 1km
Ecole maternelle Privé	X Lyon 62km
Ecole primaire Public	1
Ecole primaire Privé	X Mâcon 2km
Collège Public	X Mâcon 1km
Collège Privé	X Mâcon 2km
Lycée Public	X Mâcon 2km
Lycée Privé	X Mâcon 1km

Sources : Base Sirene des entreprises et de leurs établissements selon les dernières parutions officielles de 2025 portant sur l'année 2024 ([data.gouv](#)). Liste, localisation et tarifs des professionnels de santé selon les dernières parutions officielles de 2025 portant sur l'année 2024 ([opendatasoft](#)) et FINISS Extraction du Fichier des établissements selon les dernières parutions officielles de 2025 portant sur l'année 2024 ([data.gouv](#)). Adresse et géolocalisation des établissements d'enseignement du premier et second degrés selon les dernières parutions officielles de 2025 portant sur l'année 2024 ([data.education.gouv](#))

Villes autour de Sancé

Ville	Habitants	Superficie	Pop densité	Pop active	Taux chômage	Revenu moyen	Prix immobilier
Hurigny (3 avis)	1 959	9 km ²	218 h/km ²	46.4%	3.2%	27 390 €/an	2 009 €/m ²
Vésines	96	3 km ²	32 h/km ²	56.3%	5.2%	NC	1 324 €/m ²
Mâcon (78 avis)	35 177	27 km ²	1 303 h/km ²	43.1%	7.1%	19 320 €/an	1 593 €/m ²
Saint-Laurent-sur-Saône (5 avis)	1 810	0 km ²	1 810 h/km ²	50.1%	6.6%	19 550 €/an	1 426 €/m ²
Feillens (3 avis)	3 411	14 km ²	244 h/km ²	49.7%	3.7%	24 360 €/an	1 426 €/m ²
Chevagny-les-Chevrières	607	3 km ²	202 h/km ²	45%	2.1%	32 450 €/an	2 204 €/m ²
Replonges (2 avis)	3 956	16 km ²	247 h/km ²	46.9%	3.6%	24 890 €/an	1 771 €/m ²
Charnay-lès-Mâcon (6 avis)	8 227	12 km ²	686 h/km ²	42%	3.7%	24 570 €/an	2 008 €/m ²
Manziat (1 avis)	2 018	12 km ²	168 h/km ²	46.9%	2.8%	25 260 €/an	1 629 €/m ²
Charbonnières	335	4 km ²	84 h/km ²	44.5%	2.7%	27 640 €/an	2 729 €/m ²
Saint-Martin-Belle-Roche	1 385	4 km ²	346 h/km ²	46.9%	3.8%	24 790 €/an	1 676 €/m ²
Senozan	1 135	4 km ²	284 h/km ²	44.1%	3.5%	24 700 €/an	1 870 €/m ²
Prissé	1 898	10 km ²	190 h/km ²	48.7%	4.6%	25 280 €/an	1 761 €/m ²
Asnières-sur-Saône	78	4 km ²	20 h/km ²	47.4%	6.4%	NC	1 351 €/m ²
Saint-André-de-Bâgé	841	2 km ²	421 h/km ²	49.2%	3.8%	25 800 €/an	2 246 €/m ²

bien-dans-ma-ville.fr



Vous aimez votre ville ? Notez-la !

Et faites-nous part de vos remarques constructives



Avec

BIEN dans
ma **VILLE** 