



Version web

Ville de Sana

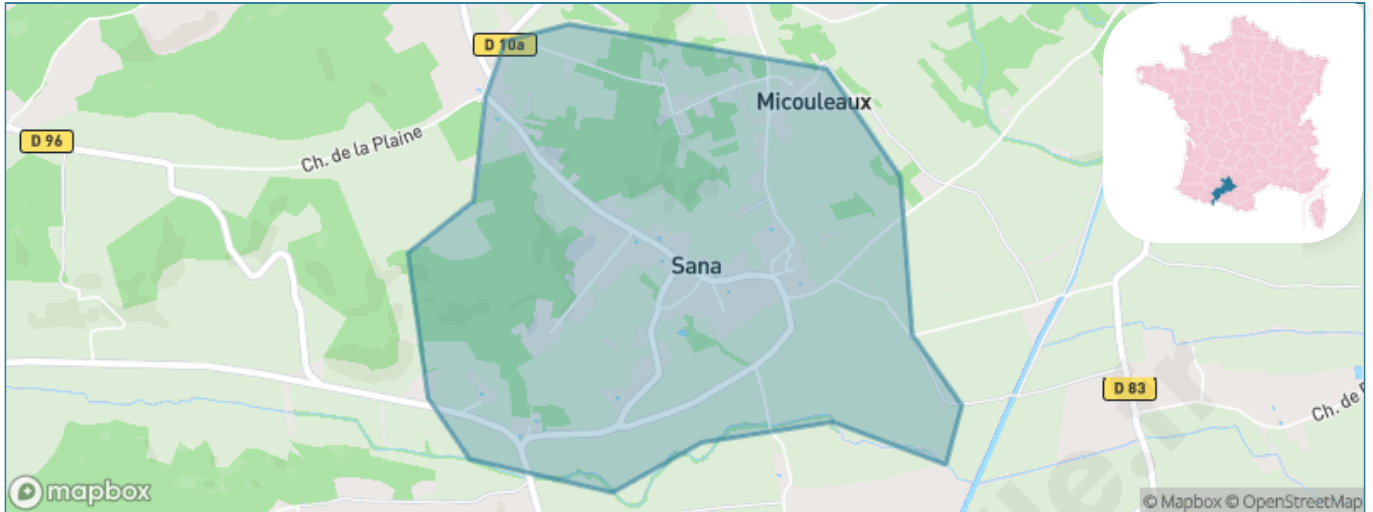
Présenté par

BIEN dans
ma **VILLE** 

Sommaire

Situation géographique	3
Statistiques sur la population	4
Evolution du nombre d'habitants	4
Tranche d'âge	5
0-14 ans	5
15-29 ans	5
30-44 ans	5
45-59 ans	5
60-74 ans	5
75-89 ans	5
90 ans et +	5
Activité professionnelle	5
Agriculteurs	5
Artisans, Commerçants	5
Cadres et sup.	5
Professions intermédiaires	5
Employé	5
Ouvrier	5
Retraité	5
Autres	5
Niveau de diplôme	6
Sans diplôme ou CEP	6
Brevet, BEPC, DNB	6
CAP-BEP ou équivalent	6
BAC ou équivalent	6
BAC+2	6
BAC+3 ou +4	6
BAC+5 ou plus	6
Composition des ménages	6
Couple sans enfant	6
Couple avec enfant(s)	6
Famille monoparentale	6
Colocation / Autre	6
Personnes seules	6
Profils électoraux	7
Premier tour	7
Sécurité	8
Evolution du nombre d'infractions	8
Pour comparer	9
Services à la population	10
Commerce	10
Éducation	10
Villes autour de Sana	12

Situation géographique



i Informations clés

- **Région** : Occitanie
- **Département** : Haute-Garonne
- **Code postal** : 31220
- **Superficie** : 2 km²



Statistiques sur la population



Nombre d'habitants

236



Age moyen

47 ans



Pop active

44.5%



Taux chômage

5.7%



Pop densité

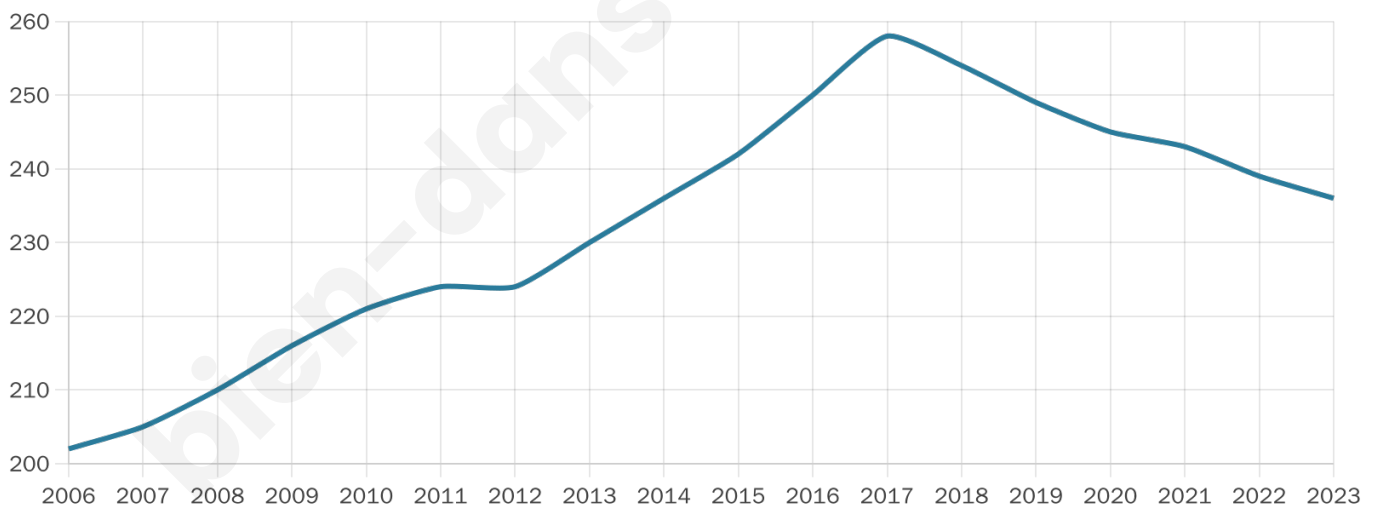
118 h/km²



Revenu moyen

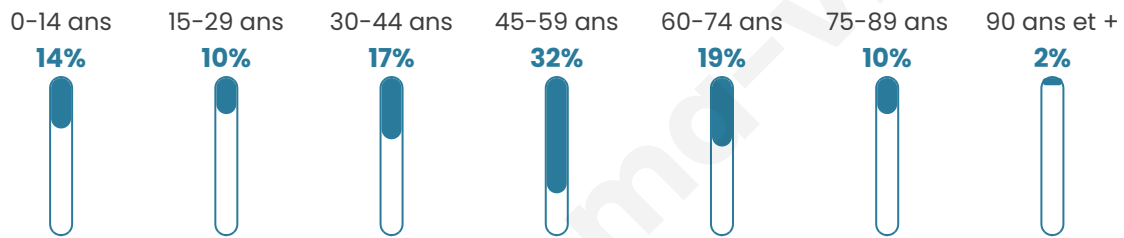
23 470 €/an

Evolution du nombre d'habitants

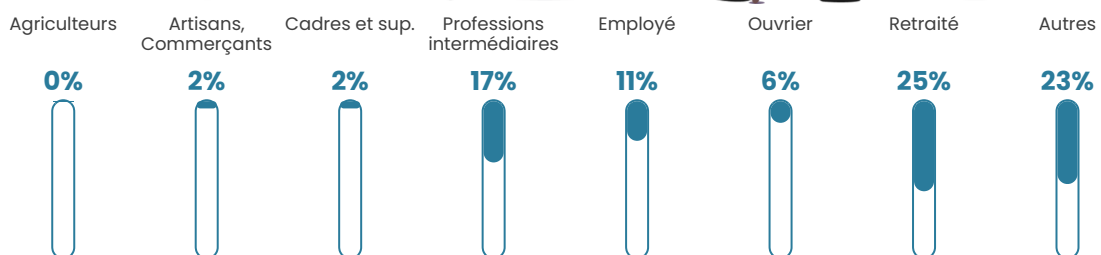


Sources : Institut national de la statistique et des études économiques (insee) selon Les dernières parutions officielles de 2024 portant sur les années 2020, 2021 et 2022.


Tranche d'âge




Activité professionnelle



Niveau de diplôme















Composition des ménages



Profils électoraux



Premier tour

	Emmanuel MACRON	25.15 %
	Jean-Luc MÉLENCHON	22.75 %
	Marine LE PEN	17.96 %
	Jean LASSALLE	13.17 %
	Éric ZEMMOUR	6.59 %
	Yannick JADOT	5.39 %
	Anne HIDALGO	3.59 %
	Philippe POUTOU	2.99 %
	Valérie PÉCRESSÉ	1.20 %
	Nathalie ARTHAUD	0.60 %
	Fabien ROUSSEL	0.60 %
	Nicolas DUPONT- AIGNAN	0.00 %

194 inscrits

Participation : 86.6%
Votes blancs : 0.60%
Votes nuls : 0.00%

Second tour

	Emmanuel MACRON	51,97 %
	Marine LE PEN	48,03 %

194 inscrits

Participation : 87.63%
Votes blancs : 9.41%
Votes nuls : 1.18%

Sécurité



Agressions physiques / sexuelles

0



Cambriolages

0



Vols / dégradations

0



Stupéfiants

0

Evolution du nombre d'infractions



Pour comparer

(en proportion du nombre d'habitants)



Sources : Bases statistiques communale, départementale et régionale de la délinquance enregistrée par la police et la gendarmerie nationales selon les dernières parutions officielles de 2025 portant sur l'année 2024 ([data.gouv](https://data.gouv.fr)).

Agressions physiques / sexuelles : Violences sexuelles, coups et blessures volontaires intrafamiliaux, coups et blessures volontaires, autres coups, blessures volontaires et vols violents sans arme.

Cambriolages : Cambriolages de logements.

Vols : Vols avec armes, vols d'accessoires sur véhicules, vols dans les véhicules, vols de véhicules, vols sans violence contre des personnes, destructions, dégradations volontaires et escroqueries.

Stupéfiants : Trafic de stupéfiants dont (AFD) et usage de stupéfiants.

Services à la population



Commerce

Hypermarché	X <u>Cazères</u> 6km
Supermarché	X <u>Martres-Tolosane</u> 4km
Superette	X <u>Martres-Tolosane</u> 4km
Boulangerie	X <u>Lescuns</u> 1km
Boucherie	X <u>Martres-Tolosane</u> 4km
Restaurant	X <u>Martres-Tolosane</u> 4km
Garage	X <u>Martres-Tolosane</u> 3km
Station-service	X <u>Martres-Tolosane</u> 4km
Banque	X <u>Cazères</u> 6km
La poste	X <u>Palaminy</u> 5km
Coiffeur	X <u>Francon</u> 3km
Tabac	X <u>Cazères</u> 6km
Bars / discothèque	X <u>Martres-Tolosane</u> 4km
Bibliothèque	X <u>Cadeillan</u> 25km
Cinéma	X <u>Cazères</u> 6km
Vétérinaire	X <u>Martres-Tolosane</u> 4km



Santé

Pharmacie	X <u>Martres-Tolosane</u> 4km
Hôpital	X <u>Salies-du-Salat</u> 15km
Laboratoire d'analyses médicales	X <u>Cazères</u> 6km
Etablissement pour handicapé	1
EHPA	X <u>Martres-Tolosane</u> 4km
Médecin	X <u>Martres-Tolosane</u> 4km
Dentiste	X <u>Cazères</u> 6km
Chirurgien	X <u>Mauvezin-de-Sainte-Croix</u> 24km
Dermatologue	X <u>Carbonne</u> 18km
Anesthésiste	X <u>Muret</u> 37km
Gastro-entérologue	X <u>Muret</u> 37km
Gynécologue	X <u>Saint-Gaudens</u> 27km
Cancérologue	X <u>Muret</u> 37km
Neurologue	X <u>Mauvezin-de-Sainte-Croix</u> 24km
Ophtalmologue	X <u>Martres-Tolosane</u> 4km
ORL	X <u>Muret</u> 36km
Cardiologue	X <u>Mauvezin-de-Sainte-Croix</u> 24km
Pédiatre	X <u>Muret</u> 37km
Pneumologue	X <u>Muret</u> 36km
Psychologue	X <u>Saint-Michel</u> 10km
Radiologue	X <u>Cazères</u> 7km
Rhumatologue	X <u>Saint-Gaudens</u> 26km
Sage-femme	X <u>Martres-Tolosane</u> 3km



Éducation

Crèche	X <u>Terrebasse</u> 4km
Ecole maternelle Public	X <u>Martres-Tolosane</u> 4km
Ecole maternelle Privé	X <u>Plaisance-du-Touch</u> 43km
Ecole primaire Public	X <u>Mondavezan</u> 2km
Ecole primaire Privé	X <u>Le Fousseret</u> 7km
Collège Public	X <u>Cazères</u> 6km
Collège Privé	X <u>Castelnaud-Picampeau</u> 8km
Lycée Public	X <u>Cazères</u> 6km
Lycée Privé	X <u>Rieumes</u> 22km

Sources : Base Sirene des entreprises et de leurs établissements selon les dernières parutions officielles de 2025 portant sur l'année 2024 ([data.gouv](https://data.gouv.fr)). Liste, localisation et tarifs des professionnels de santé selon les dernières parutions officielles de 2025 portant sur l'année 2024 ([opendatasoft](https://opendatasoft.com)) et FINESS Extraction du Fichier des établissements selon les dernières parutions officielles de 2025 portant sur l'année 2024 ([data.gouv](https://data.gouv.fr)). Adresse et géolocalisation des établissements d'enseignement du premier et second degrés selon les dernières parutions officielles de 2025 portant sur l'année 2024 ([data.education.gouv](https://data.education.gouv.fr))

bien-dans-ma-ville.fr

Villes autour de Sana

Ville	Habitants	Superficie	Pop densité	Pop active	Taux chômage	Revenu moyen	Prix immobilier
Mondavezan (1 avis)	880	21 km ²	42 h/km ²	47.8%	5.7%	23 490 €/an	1 260 €/m ²
Lescuns	75	3 km ²	25 h/km ²	45.3%	5.3%	NC	2 138 €/m ²
Montoussin	126	4 km ²	32 h/km ²	54%	3.2%	31 410 €/an	1 628 €/m ²
Martres-Tolosane (14 avis)	2 387	23 km ²	104 h/km ²	43.4%	5.8%	20 830 €/an	1 528 €/m ²
Terrebasse	135	9 km ²	15 h/km ²	52.6%	6.7%	22 280 €/an	NC
Palaminy (1 avis)	751	11 km ²	68 h/km ²	47.1%	4%	22 270 €/an	1 120 €/m ²
Francon	236	9 km ²	26 h/km ²	55.5%	6.4%	23 340 €/an	2 081 €/m ²
Cazères (3 avis)	4 854	19 km ²	255 h/km ²	41.1%	6.9%	20 080 €/an	1 512 €/m ²
Alan	292	11 km ²	27 h/km ²	42.1%	6.2%	23 630 €/an	1 000 €/m ²
Marignac-Laspeyres	194	12 km ²	16 h/km ²	50.5%	4.6%	25 150 €/an	2 059 €/m ²
Mauran (1 avis)	201	5 km ²	40 h/km ²	54.7%	9%	21 550 €/an	375 €/m ²
Montégut-Bourjac (1 avis)	129	5 km ²	26 h/km ²	51.9%	5.4%	22 740 €/an	1 957 €/m ²
Samouillan (1 avis)	110	5 km ²	22 h/km ²	47.3%	6.4%	17 830 €/an	2 719 €/m ²
Le Fousseret (1 avis)	1 863	38 km ²	49 h/km ²	45.5%	4.2%	22 000 €/an	1 522 €/m ²
Boussens	1 135	4 km ²	284 h/km ²	43.3%	4.3%	22 460 €/an	1 673 €/m ²

bien-dans-ma-ville.fr



Vous aimez votre ville ? Notez-la !

Et faites-nous part de vos remarques constructives



Avec

BIEN dans ma **VILLE** 