



Version web

# Ville de San-Lorenzo

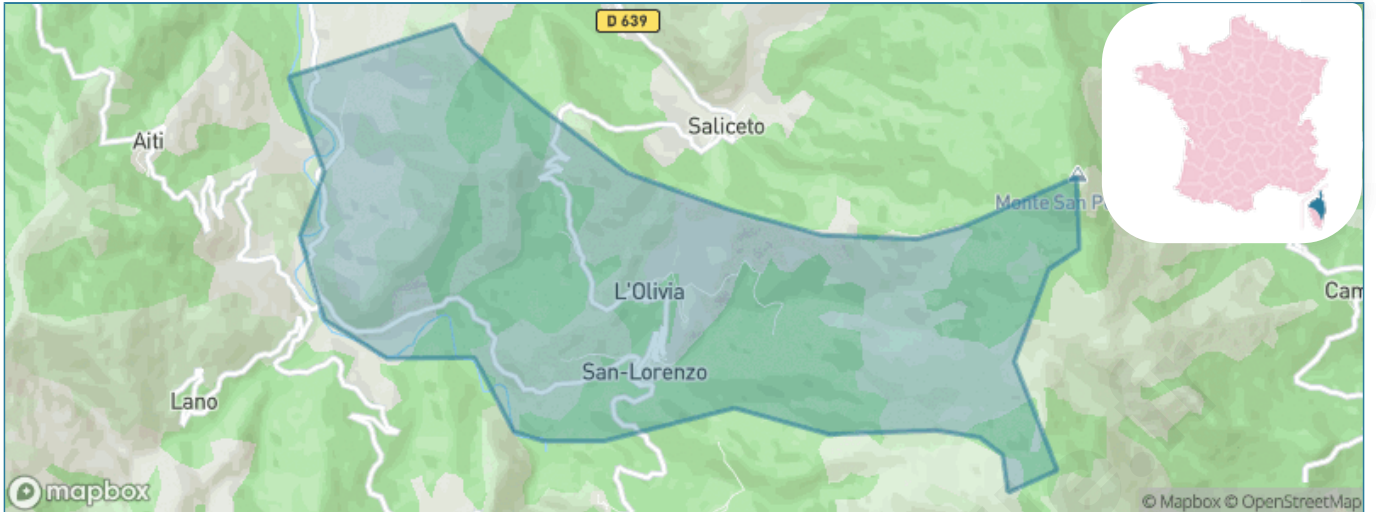
Présenté par

**BIEN** dans  
ma **VILLE** 

# Sommaire

Situation géographique .....	3
Statistiques sur la population .....	4
Evolution du nombre d'habitants .....	4
Tranche d'âge .....	5
0-14 ans .....	5
15-29 ans .....	5
30-44 ans .....	5
45-59 ans .....	5
60-74 ans .....	5
75-89 ans .....	5
90 ans et + .....	5
Activité professionnelle .....	5
Agriculteurs .....	5
Artisans, Commerçants .....	5
Cadres et sup. ....	5
Professions intermédiaires .....	5
Employé .....	5
Ouvrier .....	5
Retraité .....	5
Autres .....	5
Niveau de diplôme .....	6
Sans diplôme ou CEP .....	6
Brevet, BEPC, DNB .....	6
CAP-BEP ou équivalent .....	6
BAC ou équivalent .....	6
BAC+2 .....	6
BAC+3 ou +4 .....	6
BAC+5 ou plus .....	6
Composition des ménages .....	6
Couple sans enfant .....	6
Couple avec enfant(s) .....	6
Famille monoparentale .....	6
Colocation / Autre .....	6
Personnes seules .....	6
Profils électoraux .....	7
Premier tour .....	7
Sécurité .....	8
Evolution du nombre d'infractions .....	8
Pour comparer .....	9
Services à la population .....	10
Commerce .....	10
Éducation .....	10
Villes autour de San-Lorenzo .....	11

# Situation géographique



## i Informations clés

- **Région :** Corse
- **Département :** Haute-corse
- **Code postal :** 20244
- **Superficie :** 10 km<sup>2</sup>



# Statistiques sur la population



Nombre d'habitants

**138**



Age moyen

**47 ans**



Pop active

**41.3%**



Taux chômage

**2.5%**



Pop densité

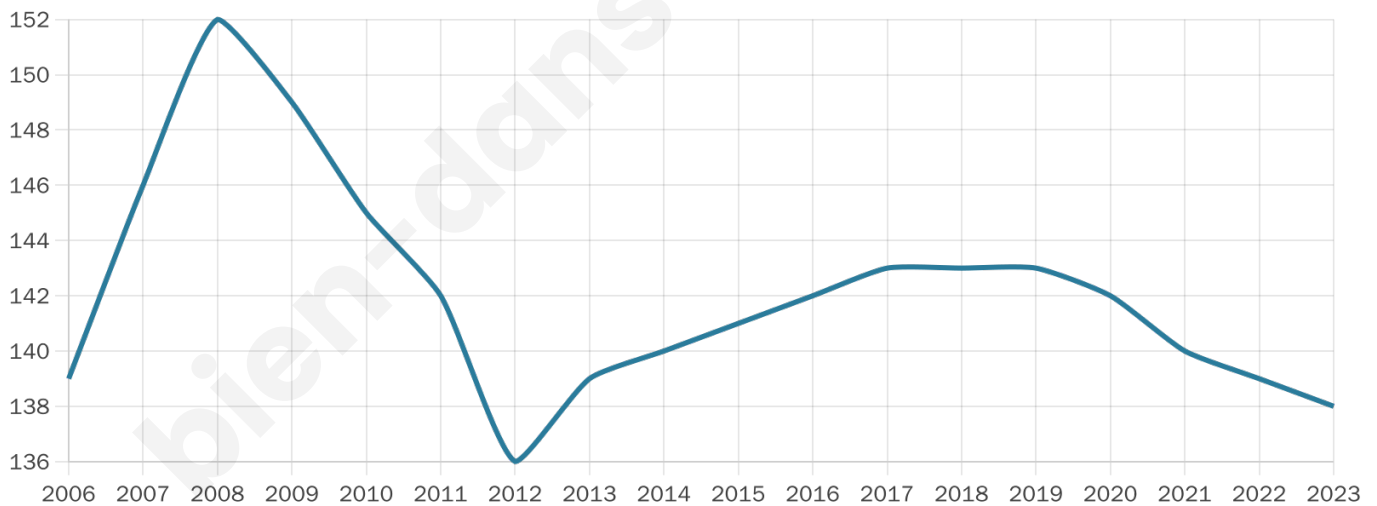
**14 h/km<sup>2</sup>**



Revenu moyen

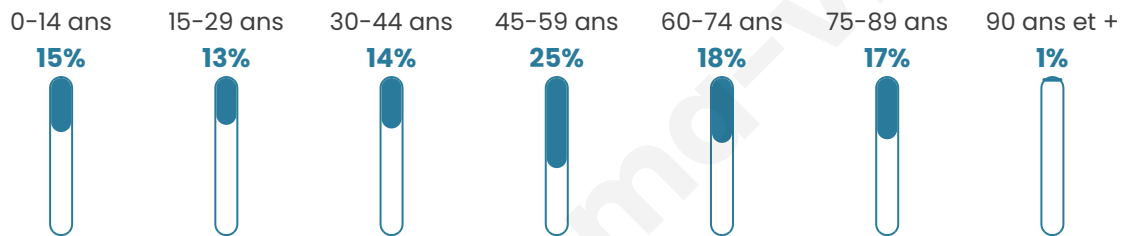
**NC**

## Evolution du nombre d'habitants

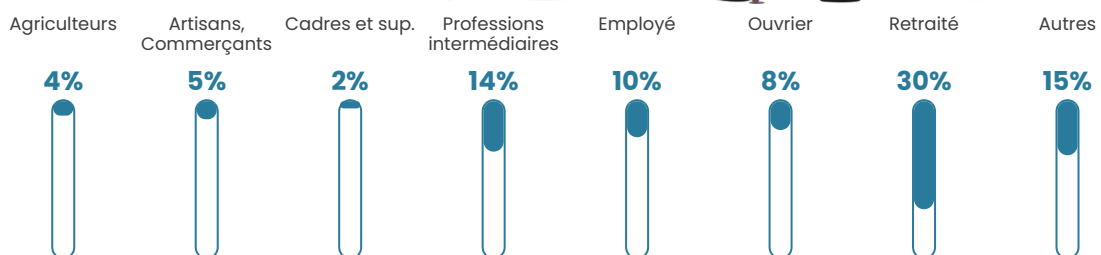


Sources : Institut national de la statistique et des études économiques (insee) selon Les dernières parutions officielles de 2024 portant sur les années 2020, 2021 et 2022.


## Tranche d'âge




## Activité professionnelle



## Niveau de diplôme






## Composition des ménages



# Profils électoraux

## Premier tour

	Marine LE PEN	29.03 %
	Jean LASSALLE	20.97 %
	Emmanuel MACRON	16.13 %
	Jean-Luc MÉLENCHON	14.52 %
	Éric ZEMMOUR	9.68 %
	Nicolas DUPONT-AIGNAN	4.84 %
	Valérie PÉCRESE	3.23 %
	Philippe POUTOU	1.61 %
	Nathalie ARTHAUD	0.00 %
	Fabien ROUSSEL	0.00 %
	Anne HIDALGO	0.00 %
	Yannick JADOT	0.00 %



### 135 inscrits

Participation : 46.67%

Votes blancs : 1.59%

Votes nuls : 0.00%

## Second tour

	Emmanuel MACRON	31,03 %
	Marine LE PEN	68,97 %

### 135 inscrits

Participation : 47.41%

Votes blancs : 6.25%

Votes nuls : 3.13%

# Sécurité



Agressions physiques / sexuelles

0



Cambriolages

0



Vols / dégradations

0



Stupéfiants

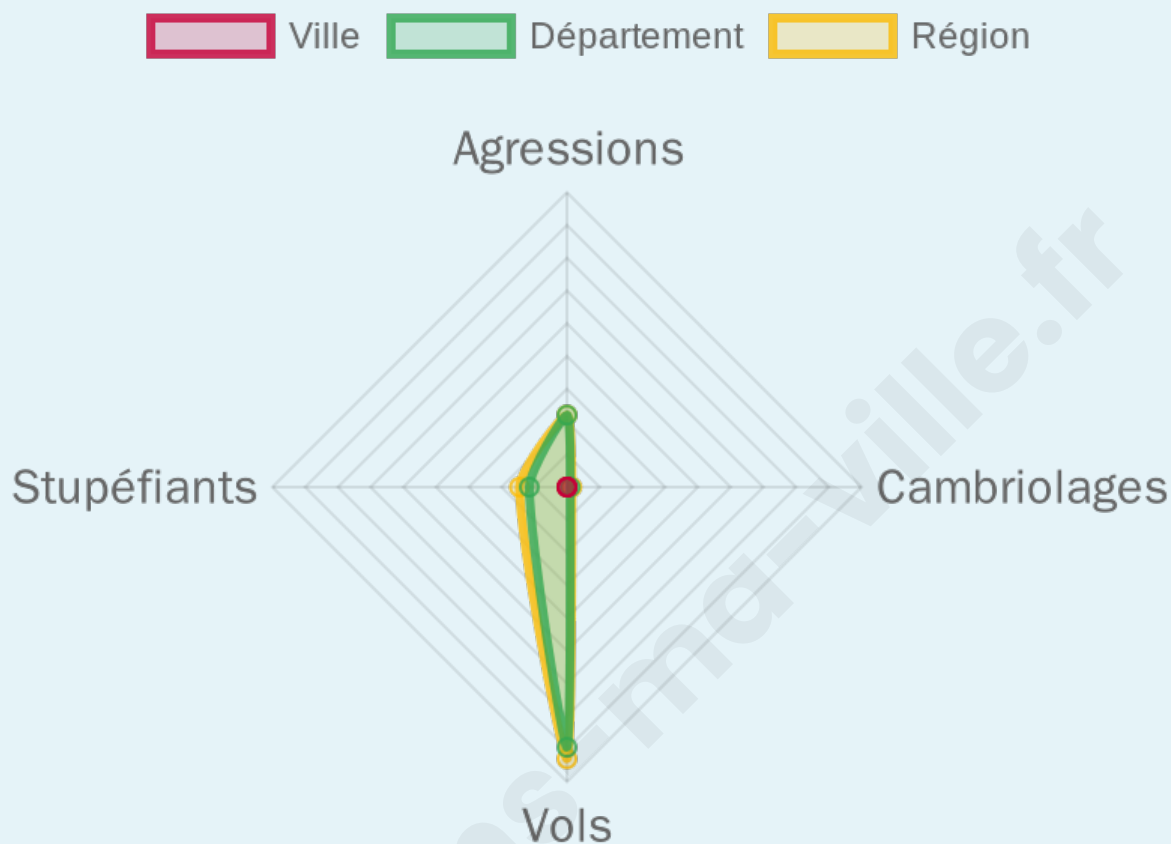
0

## Evolution du nombre d'infractions



## Pour comparer

(en proportion du nombre d'habitants)



Sources : Bases statistiques communale, départementale et régionale de la délinquance enregistrée par la police et la gendarmerie nationales selon les dernières parutions officielles de 2025 portant sur l'année 2024 ([data.gouv](https://data.gouv.fr)).

Agressions physiques / sexuelles : Violences sexuelles, coups et blessures volontaires intrafamiliaux, coups et blessures volontaires, autres coups, blessures volontaires et vols violents sans arme.

Cambriolages : Cambriolages de logements.

Vols : Vols avec armes, vols d'accessoires sur véhicules, vols dans les véhicules, vols de véhicules, vols sans violence contre des personnes, destructions, dégradations volontaires et escroqueries.

Stupéfiants : Trafic de stupéfiants dont (AFD) et usage de stupéfiants.

# Services à la population



## Commerce

Hypermarché	X <a href="#">Furiani</a> 33km
Supermarché	X <a href="#">Morosaglia</a> 11km
Superette	X <a href="#">Omessa</a> 8km
Boulangerie	X <a href="#">Verdèse</a> 6km
Boucherie	X <a href="#">Corte</a> 14km
Restaurant	X <a href="#">Gavignano</a> 4km
Garage	X <a href="#">Santa-Maria-Poggio</a> 6km
Station-service	X <a href="#">Morosaglia</a> 6km
Banque	X <a href="#">Morosaglia</a> 11km
La poste	X <a href="#">Corte</a> 14km
Coiffeur	X <a href="#">Omessa</a> 8km
Tabac	X <a href="#">Corte</a> 14km
Bars / discothèque	X <a href="#">La Porta</a> 7km
Bibliothèque	X <a href="#">Biguglia</a> 29km
Cinéma	X <a href="#">Corte</a> 15km
Vétérinaire	X <a href="#">Morosaglia</a> 6km



## Santé

Pharmacie	X <a href="#">Morosaglia</a> 6km
Hôpital	X <a href="#">Corte</a> 15km
Laboratoire d'analyses médicales	X <a href="#">Morosaglia</a> 11km
Etablissement pour handicapé	X <a href="#">Corte</a> 14km
EHPA	X <a href="#">Corte</a> 14km
Médecin	X <a href="#">Morosaglia</a> 11km
Dentiste	X <a href="#">Corte</a> 14km
Chirurgien	X <a href="#">Furiani</a> 30km
Dermatologue	X <a href="#">Penta-di-Casinca</a> 19km
Anesthésiste	X <a href="#">Furiani</a> 32km
Gastro-entérologue	X <a href="#">Bastia</a> 35km
Gynécologue	X <a href="#">Lucciana</a> 24km
Cancérologue	X <a href="#">Bastia</a> 36km
Neurologue	X <a href="#">Furiani</a> 32km
Ophthalmologue	X <a href="#">Corte</a> 14km
ORL	X <a href="#">Vescovato</a> 19km
Cardiologue	X <a href="#">Corte</a> 14km
Pédiatre	X <a href="#">Borgo</a> 23km
Pneumologue	X <a href="#">Vescovato</a> 19km
Psychologue	X <a href="#">Borgo</a> 24km
Radiologue	X <a href="#">San-Nicolao</a> 18km
Rhumatologue	X <a href="#">Ajaccio</a> 66km
Sage-femme	X <a href="#">Vescovato</a> 19km



## Éducation

Crèche	X <a href="#">Omessa</a> 8km
Ecole maternelle Public	X <a href="#">Corte</a> 14km
Ecole maternelle Privé	X 0km
Ecole primaire Public	1
Ecole primaire Privé	X <a href="#">Corte</a> 14km
Collège Public	X <a href="#">Corte</a> 14km
Collège Privé	X <a href="#">Bastia</a> 37km
Lycée Public	X <a href="#">Corte</a> 14km
Lycée Privé	X <a href="#">Bastia</a> 37km

Sources : Base Sirene des entreprises et de leurs établissements selon les dernières parutions officielles de 2025 portant sur l'année 2024 ([data.gouv](#)). Liste, localisation et tarifs des professionnels de santé selon les dernières parutions officielles de 2025 portant sur l'année 2024 ([opendatasoft](#)) et FINISS Extraction du Fichier des établissements selon les dernières parutions officielles de 2025 portant sur l'année 2024 ([data.gouv](#)). Adresse et géolocalisation des établissements d'enseignement du premier et second degrés selon les dernières parutions officielles de 2025 portant sur l'année 2024 ([data.education.gouv](#))

## Villes autour de San-Lorenzo

Ville	Habitants	Superficie	Pop densité	Pop active	Taux chômage	Revenu moyen	Prix immobilier
Saliceto	46	12 km <sup>2</sup>	4 h/km <sup>2</sup>	37%	6.5%	NC	NC
Érone	9	3 km <sup>2</sup>	3 h/km <sup>2</sup>	55.6%	11.1%	NC	NC
Cambia	61	8 km <sup>2</sup>	8 h/km <sup>2</sup>	41%	3.3%	NC	2 000 €/m <sup>2</sup>
Carticasi	25	12 km <sup>2</sup>	2 h/km <sup>2</sup>	32%	8%	NC	NC
Rusio	65	8 km <sup>2</sup>	8 h/km <sup>2</sup>	41.5%	4.6%	NC	748 €/m <sup>2</sup>
Lano	21	8 km <sup>2</sup>	3 h/km <sup>2</sup>	19%	0%	NC	NC
Gavignano	61	10 km <sup>2</sup>	6 h/km <sup>2</sup>	36.1%	4.9%	NC	NC
Aiti	27	12 km <sup>2</sup>	2 h/km <sup>2</sup>	18.5%	3.7%	NC	697 €/m <sup>2</sup>
Castineta	34	9 km <sup>2</sup>	4 h/km <sup>2</sup>	20.6%	5.9%	NC	3 067 €/m <sup>2</sup>
Campana	22	2 km <sup>2</sup>	11 h/km <sup>2</sup>	27.3%	0%	NC	NC
Nocario	74	3 km <sup>2</sup>	25 h/km <sup>2</sup>	24.3%	2.7%	NC	921 €/m <sup>2</sup>
Pie-d'Orezza	35	5 km <sup>2</sup>	7 h/km <sup>2</sup>	54.3%	2.9%	NC	NC
Morosaglia	961	24 km <sup>2</sup>	40 h/km <sup>2</sup>	42.9%	4.3%	20 840 €/an	1 814 €/m <sup>2</sup>
Piedipartino	19	3 km <sup>2</sup>	6 h/km <sup>2</sup>	47.4%	0%	NC	NC
Verdèse	42	1 km <sup>2</sup>	42 h/km <sup>2</sup>	28.6%	9.5%	NC	NC

bien-dans-ma-ville.fr



# **Vous aimez votre ville ? Notez-la !**

Et faites-nous part de vos remarques constructives



Avec

**BIEN** dans ma **VILLE** 