



Version web

# Ville de Saméon

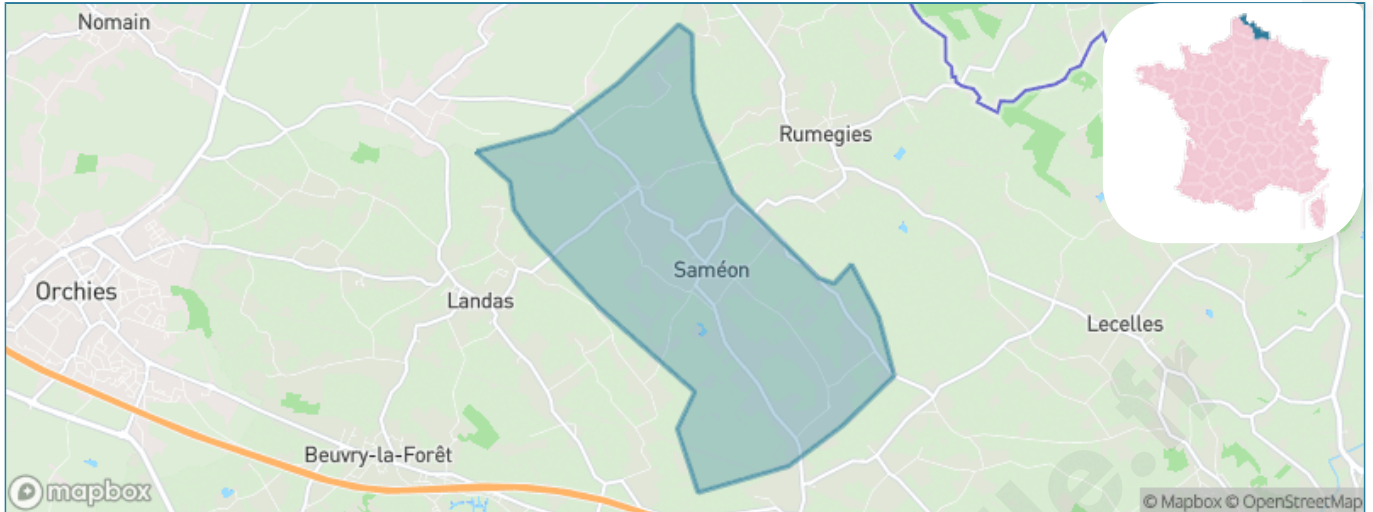
Présenté par

**BIEN** dans  
ma **VILLE** 

# Sommaire

Situation géographique .....	3
Statistiques sur la population .....	4
Evolution du nombre d'habitants .....	4
Tranche d'âge .....	5
0-14 ans .....	5
15-29 ans .....	5
30-44 ans .....	5
45-59 ans .....	5
60-74 ans .....	5
75-89 ans .....	5
90 ans et + .....	5
Activité professionnelle .....	5
Agriculteurs .....	5
Artisans, Commerçants .....	5
Cadres et sup. ....	5
Professions intermédiaires .....	5
Employé .....	5
Ouvrier .....	5
Retraité .....	5
Autres .....	5
Niveau de diplôme .....	6
Sans diplôme ou CEP .....	6
Brevet, BEPC, DNB .....	6
CAP-BEP ou équivalent .....	6
BAC ou équivalent .....	6
BAC+2 .....	6
BAC+3 ou +4 .....	6
BAC+5 ou plus .....	6
Composition des ménages .....	6
Couple sans enfant .....	6
Couple avec enfant(s) .....	6
Famille monoparentale .....	6
Colocation / Autre .....	6
Personnes seules .....	6
Profils électoraux .....	7
Premier tour .....	7
Sécurité .....	8
Evolution du nombre d'infractions .....	8
Pour comparer .....	9
Services à la population .....	10
Commerce .....	10
Éducation .....	10
Villes autour de Saméon .....	11

# Situation géographique



## i Informations clés

- **Région** : Hauts-de-France
- **Département** : Nord
- **Code postal** : 59310
- **Superficie** : 8 km<sup>2</sup>



# Statistiques sur la population



Nombre d'habitants

**1 704**



Age moyen

**41 ans**



Pop active

**46.1%**



Taux chômage

**5.2%**



Pop densité

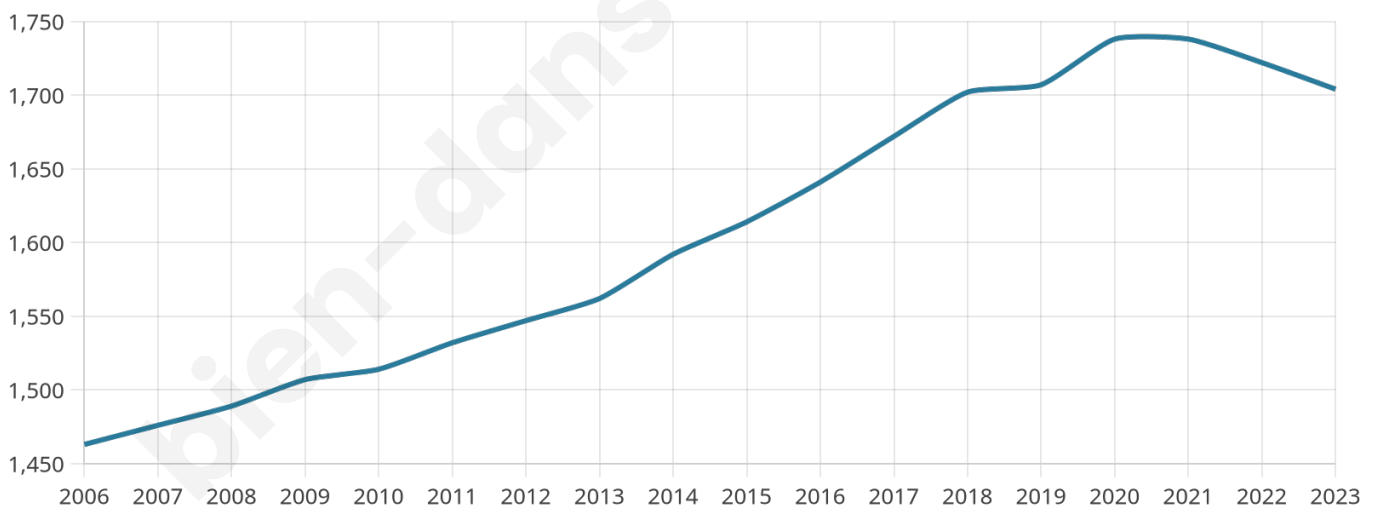
**213 h/km<sup>2</sup>**



Revenu moyen

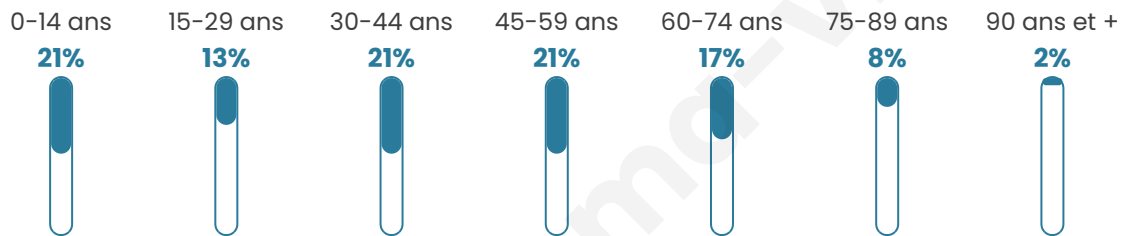
**28 830 €/an**

## Evolution du nombre d'habitants

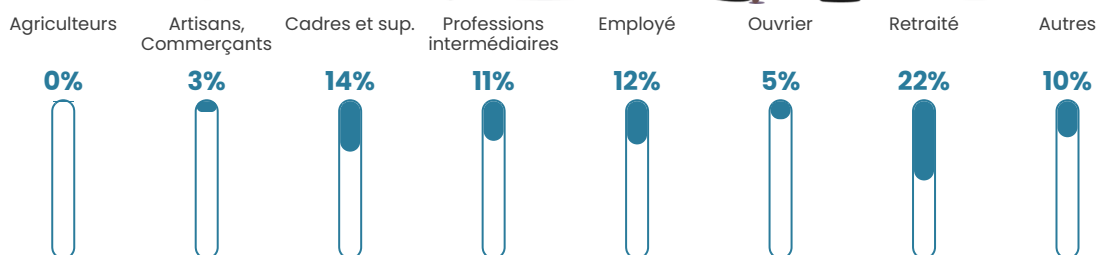


Sources : Institut national de la statistique et des études économiques (insee) selon Les dernières parutions officielles de 2024 portant sur les années 2020, 2021 et 2022.


## Tranche d'âge




## Activité professionnelle



## Niveau de diplôme















## Composition des ménages



# Profils électoraux

## Premier tour

	Emmanuel MACRON	36.38 %
	Marine LE PEN	24.52 %
	Jean-Luc MÉLENCHON	12.86 %
	Valérie PÉCRESSÉ	5.23 %
	Éric ZEMMOUR	5.13 %
	Fabien ROUSSEL	4.72 %
	Yannick JADOT	4.72 %
	Nicolas DUPONT- AIGNAN	2.41 %
	Anne HIDALGO	1.81 %
	Jean LASSALLE	1.41 %
	Nathalie ARTHAUD	0.40 %
	Philippe POUTOU	0.40 %



### 1 298 inscrits

Participation : 78.35%

Votes blancs : 1.67%

Votes nuls : 0.49%

## Second tour

	Emmanuel MACRON	59,26 %
	Marine LE PEN	40,74 %

### 1 301 inscrits

Participation : 79.09%

Votes blancs : 4.28%

Votes nuls : 1.75%

# Sécurité



Agressions physiques / sexuelles

0



Cambriolages

0



Vols / dégradations

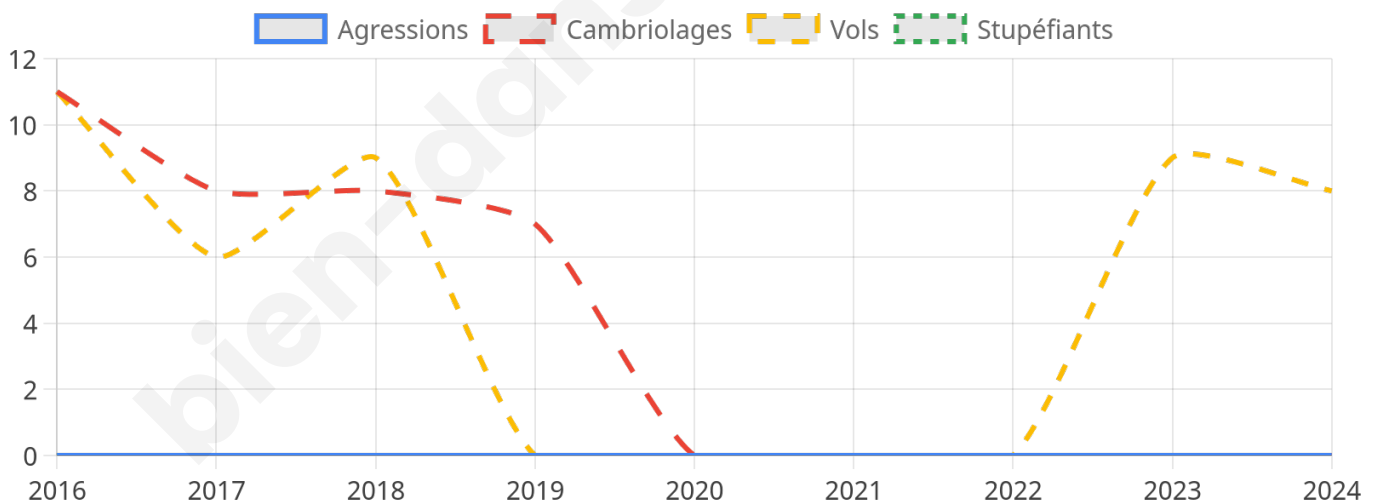
8



Stupéfiants

0

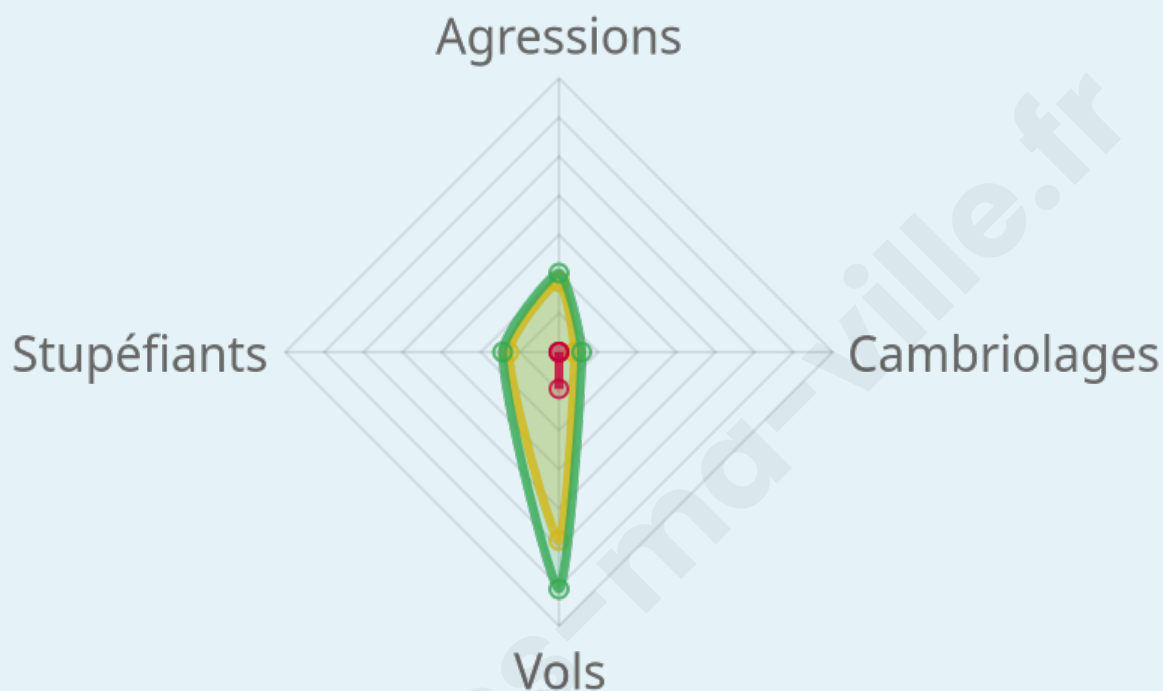
## Evolution du nombre d'infractions



## Pour comparer

(en proportion du nombre d'habitants)

Ville  Département  Région



Sources : Bases statistiques communale, départementale et régionale de la délinquance enregistrée par la police et la gendarmerie nationales selon les dernières parutions officielles de 2025 portant sur l'année 2024 ([data.gouv](https://data.gouv.fr)).

Agressions physiques / sexuelles : Violences sexuelles, coups et blessures volontaires intrafamiliaux, coups et blessures volontaires, autres coups, blessures volontaires et vols violents sans arme.

Cambriolages : Cambriolages de logements.

Vols : Vols avec armes, vols d'accessoires sur véhicules, vols dans les véhicules, vols de véhicules, vols sans violence contre des personnes, destructions, dégradations volontaires et escroqueries.

Stupéfiants : Trafic de stupéfiants dont (AFD) et usage de stupéfiants.

# Services à la population



## Commerce

Hypermarché	X <u>Saint-Amand-les-Eaux</u> 10km
Supermarché	X <u>Beuvry-la-Forêt</u> 4km
Superette	X <u>Rumegies</u> 1km
Boulangerie	1
Boucherie	1
Restaurant	1
Garage	X <u>Rumegies</u> 2km
Station-service	X <u>Beuvry-la-Forêt</u> 4km
Banque	X <u>Sars-et-Rosières</u> 4km
La poste	X <u>Rosult</u> 3km
Coiffeur	X <u>Rumegies</u> 1km
Tabac	X <u>Beuvry-la-Forêt</u> 4km
Bars / discothèque	X <u>Landas</u> 3km
Bibliothèque	X <u>Marchiennes</u> 9km
Cinéma	X <u>Saint-Amand-les-Eaux</u> 9km
Vétérinaire	2



## Santé

Pharmacie	X <u>Rumegies</u> 1km
Hôpital	X <u>Saint-Amand-les-Eaux</u> 8km
Laboratoire d'analyses médicales	X <u>Rosult</u> 5km
Etablissement pour handicapé	X <u>Landas</u> 3km
EHPA	1
Médecin	1
Dentiste	X <u>Rumegies</u> 1km
Chirurgien	X <u>Cysoing</u> 12km
Dermatologue	X <u>Orchies</u> 6km
Anesthésiste	X <u>Somain</u> 14km
Gastro-entérologue	X <u>Saint-Amand-les-Eaux</u> 6km
Gynécologue	X <u>Saint-Amand-les-Eaux</u> 8km
Cancérologue	X <u>Valenciennes</u> 19km
Neurologue	X <u>Valenciennes</u> 18km
Ophtalmologue	X <u>Orchies</u> 6km
ORL	X <u>Orchies</u> 7km
Cardiologue	X <u>Rosult</u> 5km
Pédiatre	X <u>Saint-Amand-les-Eaux</u> 6km
Pneumologue	X <u>Anzin</u> 18km
Psychologue	X <u>Templeuve-en-Pévèle</u> 12km
Radiologue	X <u>Templeuve-en-Pévèle</u> 12km
Rhumatologue	X <u>Raismes</u> 17km
Sage-femme	X <u>Rosult</u> 5km



## Éducation

Crèche	1
Ecole maternelle Public	X <u>Beuvry-la-Forêt</u> 4km
Ecole maternelle Privé	X <u>Genech</u> 9km
Ecole primaire Public	1
Ecole primaire Privé	X <u>Rumegies</u> 1km
Collège Public	X <u>Orchies</u> 7km
Collège Privé	X <u>Orchies</u> 6km
Lycée Public	X <u>Saint-Amand-les-Eaux</u> 9km
Lycée Privé	X <u>Orchies</u> 6km

Sources : Base Sirene des entreprises et de leurs établissements selon les dernières parutions officielles de 2025 portant sur l'année 2024 ([data.gouv](#)). Liste, localisation et tarifs des professionnels de santé selon les dernières parutions officielles de 2025 portant sur l'année 2024 ([opendatasoft](#)) et FINISS Extraction du Fichier des établissements selon les dernières parutions officielles de 2025 portant sur l'année 2024 ([data.gouv](#)). Adresse et géolocalisation des établissements d'enseignement du premier et second degrés selon les dernières parutions officielles de 2025 portant sur l'année 2024 ([data.education.gouv](#))

## Villes autour de Saméon

Ville	Habitants	Superficie	Pop densité	Pop active	Taux chômage	Revenu moyen	Prix immobilier
Rumegies (2 avis)	1 722	7 km <sup>2</sup>	246 h/km <sup>2</sup>	51.2%	3.1%	25 290 €/an	1 973 €/m <sup>2</sup>
Landas	2 518	12 km <sup>2</sup>	210 h/km <sup>2</sup>	45.8%	3.1%	27 410 €/an	2 100 €/m <sup>2</sup>
Aix-en-Pévèle (1 avis)	1 338	6 km <sup>2</sup>	223 h/km <sup>2</sup>	54%	2.2%	29 290 €/an	2 204 €/m <sup>2</sup>
Sars-et-Rosières	620	2 km <sup>2</sup>	310 h/km <sup>2</sup>	52.6%	3.4%	28 720 €/an	2 523 €/m <sup>2</sup>
Rosult	2 022	8 km <sup>2</sup>	253 h/km <sup>2</sup>	49.6%	3.4%	27 600 €/an	2 166 €/m <sup>2</sup>
Beuvry-la-Forêt (3 avis)	2 861	12 km <sup>2</sup>	238 h/km <sup>2</sup>	46.5%	2.8%	26 270 €/an	1 943 €/m <sup>2</sup>
Lecelles (2 avis)	3 046	16 km <sup>2</sup>	190 h/km <sup>2</sup>	45.9%	3.3%	26 640 €/an	1 954 €/m <sup>2</sup>
Mouchin	1 491	9 km <sup>2</sup>	166 h/km <sup>2</sup>	48.4%	2.3%	28 110 €/an	2 147 €/m <sup>2</sup>
Brillon	771	2 km <sup>2</sup>	386 h/km <sup>2</sup>	48.5%	4.7%	28 010 €/an	1 792 €/m <sup>2</sup>
Tilloy-lez-Marchiennes	536	5 km <sup>2</sup>	107 h/km <sup>2</sup>	55%	3%	29 240 €/an	1 759 €/m <sup>2</sup>
Bousignies	339	3 km <sup>2</sup>	113 h/km <sup>2</sup>	51.6%	4.1%	28 510 €/an	2 091 €/m <sup>2</sup>
Nomain (2 avis)	2 651	19 km <sup>2</sup>	140 h/km <sup>2</sup>	47.1%	3.7%	27 050 €/an	2 107 €/m <sup>2</sup>
Millonfosse	705	3 km <sup>2</sup>	235 h/km <sup>2</sup>	48.4%	4%	24 230 €/an	1 729 €/m <sup>2</sup>
Orchies (7 avis)	8 396	10 km <sup>2</sup>	840 h/km <sup>2</sup>	50.1%	6.5%	22 160 €/an	2 035 €/m <sup>2</sup>
Maulde (1 avis)	949	5 km <sup>2</sup>	190 h/km <sup>2</sup>	49.6%	4.3%	23 520 €/an	1 821 €/m <sup>2</sup>

bien-dans-ma-ville.fr



# Vous aimez votre ville ? Notez-la !

Et faites-nous part de vos remarques constructives



Avec

**BIEN** dans  
ma **VILLE** 