



Version web

# Ville de La Salvetat-sur- Agout

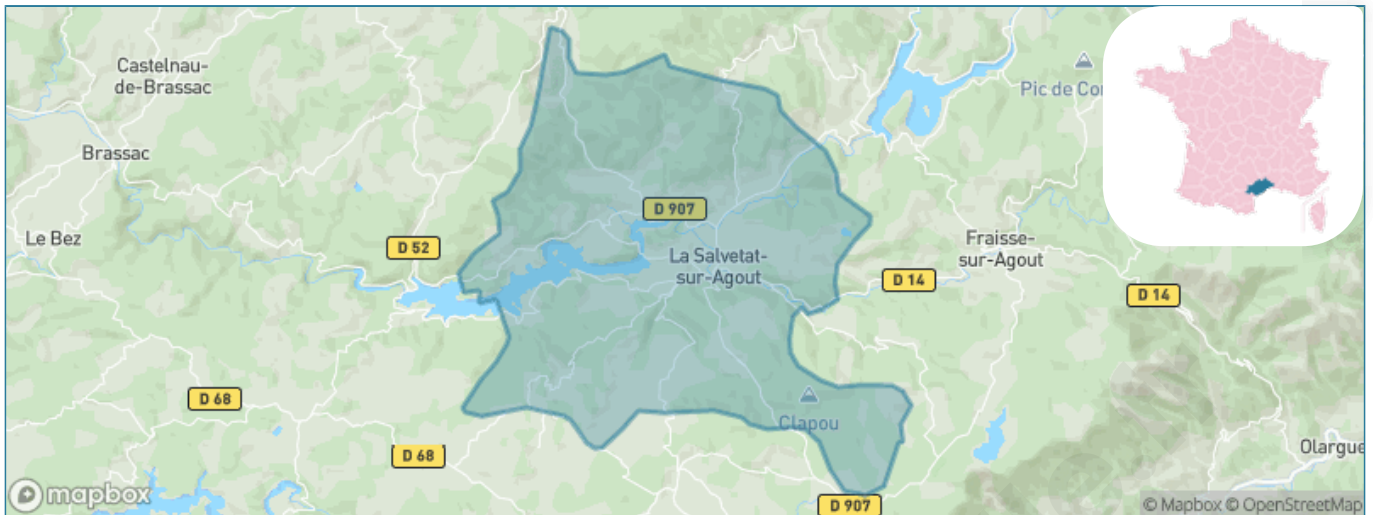
Présenté par

**BIEN** dans  
ma **VILLE** 

# Sommaire

Situation géographique .....	3
Statistiques sur la population .....	4
Evolution du nombre d'habitants .....	4
Tranche d'âge .....	5
0-14 ans .....	5
15-29 ans .....	5
30-44 ans .....	5
45-59 ans .....	5
60-74 ans .....	5
75-89 ans .....	5
90 ans et + .....	5
Activité professionnelle .....	5
Agriculteurs .....	5
Artisans, Commerçants .....	5
Cadres et sup. ....	5
Professions intermédiaires .....	5
Employé .....	5
Ouvrier .....	5
Retraité .....	5
Autres .....	5
Niveau de diplôme .....	6
Sans diplôme ou CEP .....	6
Brevet, BEPC, DNB .....	6
CAP-BEP ou équivalent .....	6
BAC ou équivalent .....	6
BAC+2 .....	6
BAC+3 ou +4 .....	6
BAC+5 ou plus .....	6
Composition des ménages .....	6
Couple sans enfant .....	6
Couple avec enfant(s) .....	6
Famille monoparentale .....	6
Colocation / Autre .....	6
Personnes seules .....	6
Profils électoraux .....	7
Premier tour .....	7
Sécurité .....	8
Evolution du nombre d'infractions .....	8
Pour comparer .....	9
Services à la population .....	10
Commerce .....	10
Éducation .....	10
Villes autour de La Salvetat-sur-Agout .....	11

# Situation géographique



## i Informations clés

- **Région** : Occitanie
- **Département** : Hérault
- **Code postal** : 34330
- **Superficie** : 87 km<sup>2</sup>



# Statistiques sur la population



Nombre d'habitants

**1 108**



Age moyen

**50 ans**



Pop active

**41.6%**



Taux chômage

**9.2%**



Pop densité

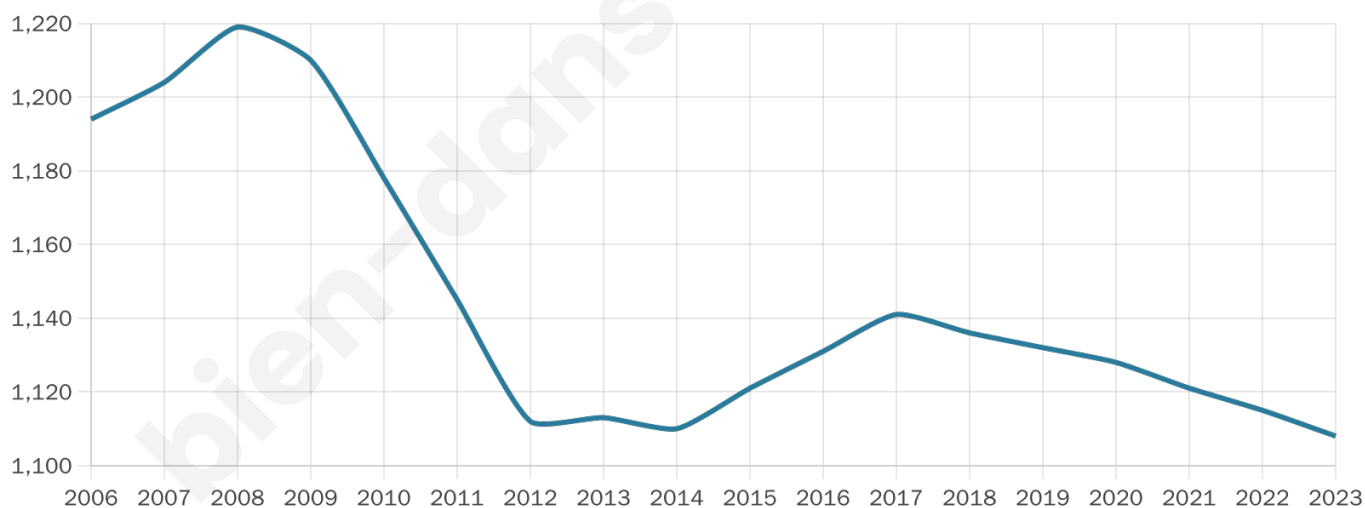
**13 h/km<sup>2</sup>**



Revenu moyen

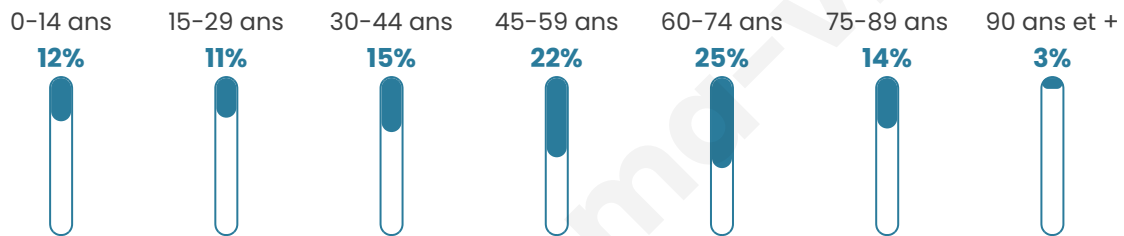
**20 480 €/an**

## Evolution du nombre d'habitants

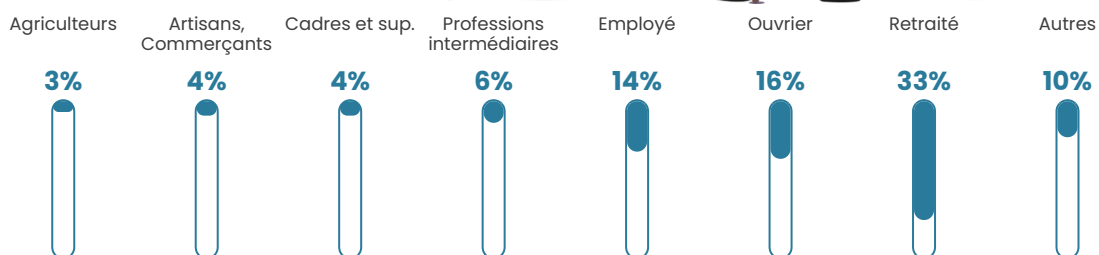


Sources : Institut national de la statistique et des études économiques (insee) selon Les dernières parutions officielles de 2024 portant sur les années 2020, 2021 et 2022.


## Tranche d'âge



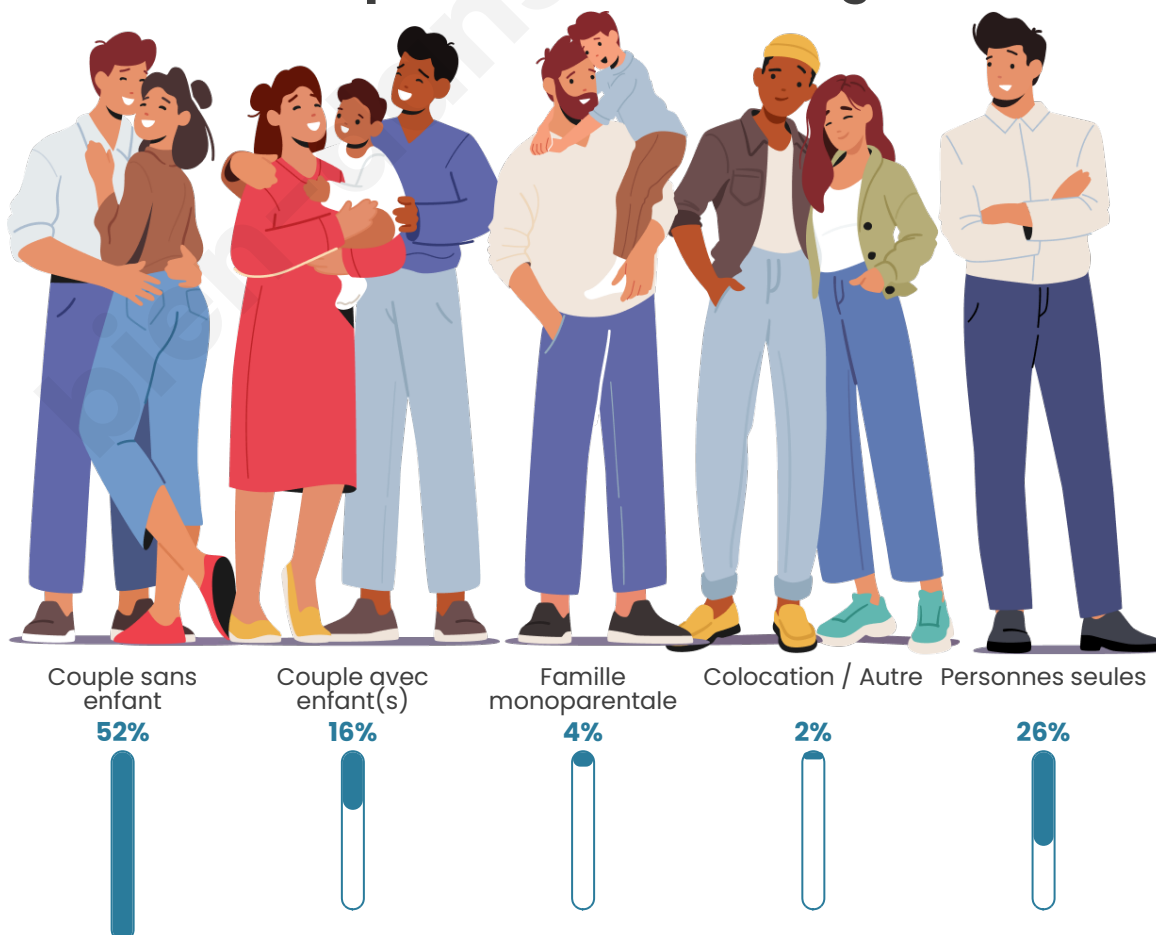
## Activité professionnelle



## Niveau de diplôme




## Composition des ménages





# Profils électoraux

## Premier tour

	Marine LE PEN	27.60 %
	Emmanuel MACRON	22.55 %
	Jean-Luc MÉLENCHON	14.09 %
	Éric ZEMMOUR	10.09 %
	Jean LASSALLE	7.12 %
	Valérie PÉCRESSÉ	5.93 %
	Fabien ROUSSEL	3.26 %
	Nicolas DUPONT-AIGNAN	2.97 %
	Anne HIDALGO	2.67 %
	Yannick JADOT	2.52 %
	Philippe POUTOU	0.74 %
	Nathalie ARTHAUD	0.45 %

## Second tour

	Emmanuel MACRON	44,93 %
	Marine LE PEN	55,07 %

### 888 inscrits

Participation : 77.25%

Votes blancs : 7.29%

Votes nuls : 2.19%

### 888 inscrits

Participation : 77.93%

Votes blancs : 1.73%

Votes nuls : 0.87%

# Sécurité



Agressions physiques / sexuelles

0



Cambriolages

0



Vols / dégradations

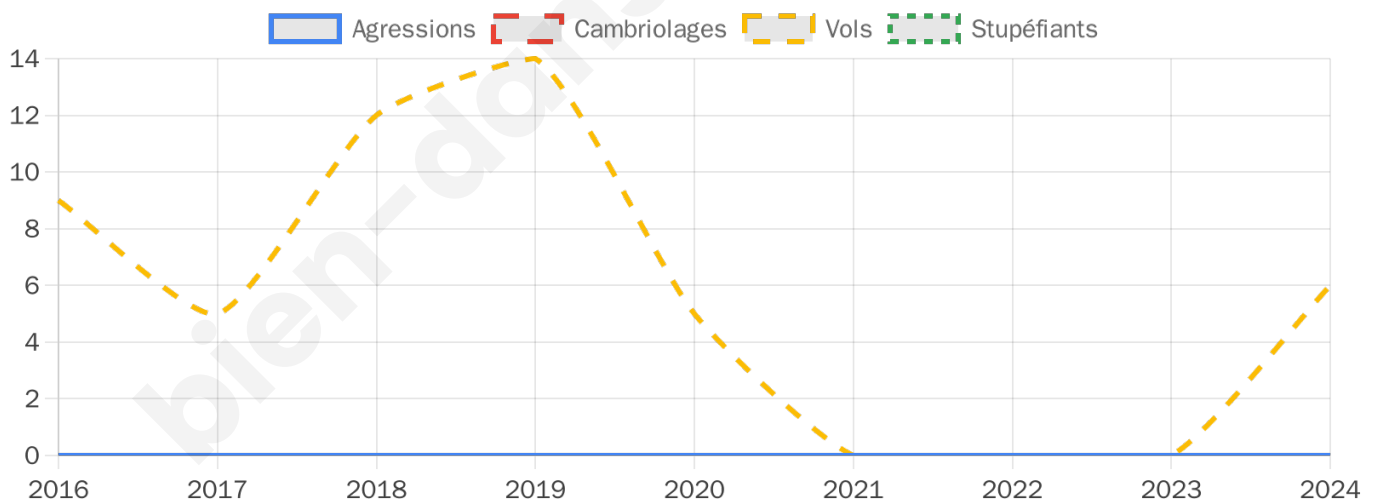
6



Stupéfiants

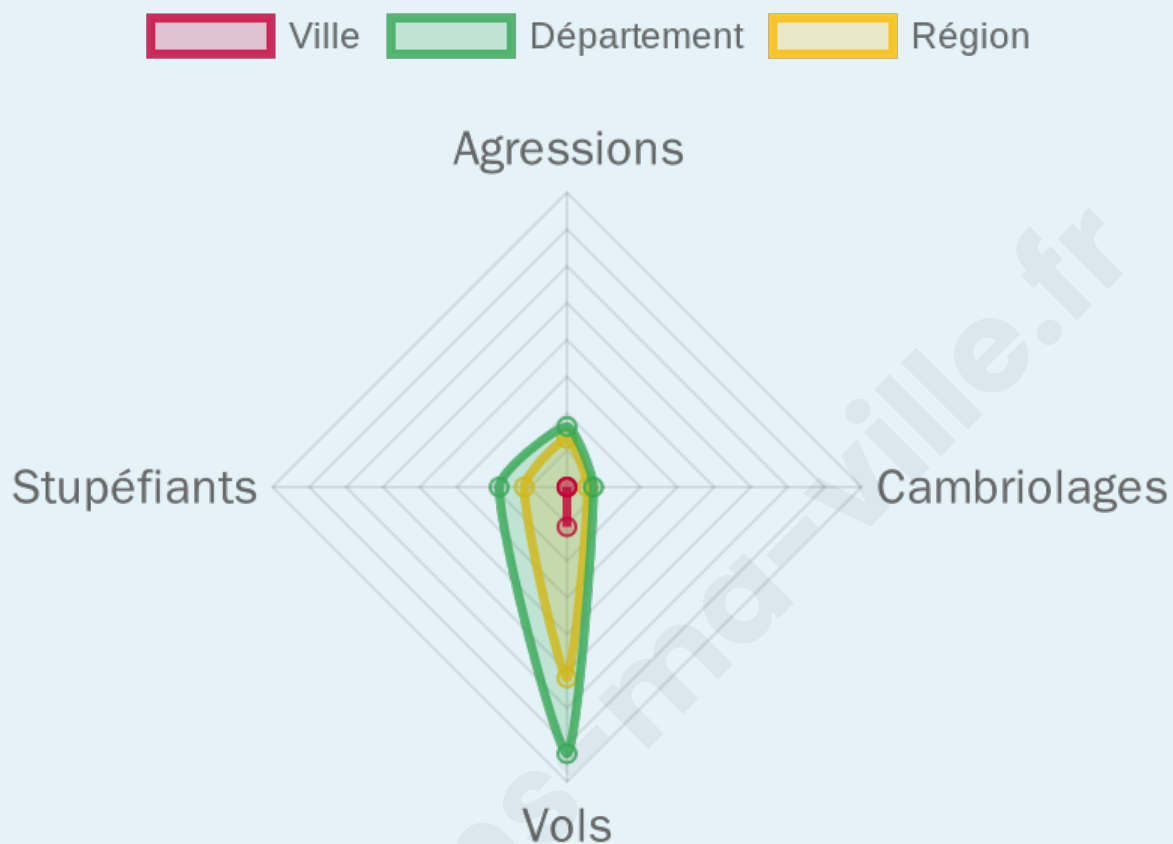
0

## Evolution du nombre d'infractions



## Pour comparer

(en proportion du nombre d'habitants)



Sources : Bases statistiques communale, départementale et régionale de la délinquance enregistrée par la police et la gendarmerie nationales selon les dernières parutions officielles de 2025 portant sur l'année 2024 ([data.gouv](https://data.gouv.fr)).

Agressions physiques / sexuelles : Violences sexuelles, coups et blessures volontaires intrafamiliaux, coups et blessures volontaires, autres coups, blessures volontaires et vols violents sans arme.

Cambriolages : Cambriolages de logements.

Vols : Vols avec armes, vols d'accessoires sur véhicules, vols dans les véhicules, vols de véhicules, vols sans violence contre des personnes, destructions, dégradations volontaires et escroqueries.

Stupéfiants : Trafic de stupéfiants dont (AFD) et usage de stupéfiants.

# Services à la population



## Commerce

Hypermarché	X <u>Bout-du-Pont-de-Larn</u> 27km
Supermarché	1
Superette	4
Boulangerie	2
Boucherie	2
Restaurant	8
Garage	4
Station-service	1
Banque	X <u>Lacaune</u> 12km
La poste	X <u>Lacaune</u> 12km
Coiffeur	2
Tabac	X <u>Saint-Pons-de-Thomières</u> 13km
Bars / discothèque	5
Bibliothèque	X <u>Bout-du-Pont-de-Larn</u> 26km
Cinéma	X <u>Fraisse-sur-Agout</u> 9km
Vétérinaire	X <u>Lacaune</u> 12km



## Santé

Pharmacie	1
Hôpital	X <u>Mazamet</u> 29km
Laboratoire d'analyses médicales	X <u>Saint-Pons-de-Thomières</u> 13km
Etablissement pour handicapé	1
EHPA	2
Médecin	2
Dentiste	X <u>Lacaune</u> 12km
Chirurgien	X <u>Lacaune</u> 12km
Dermatologue	X <u>Castres</u> 37km
Anesthésiste	X <u>Colombiers</u> 48km
Gastro-entérologue	X <u>Bédarieux</u> 36km
Gynécologue	X <u>Castres</u> 35km
Cancérologue	X <u>Castres</u> 36km
Neurologue	X <u>Castres</u> 36km
Ophtalmologue	X <u>Mazamet</u> 29km
ORL	X <u>Castres</u> 36km
Cardiologue	X <u>Mazamet</u> 29km
Pédiatre	X <u>Castres</u> 36km
Pneumologue	X <u>Castres</u> 36km
Psychologue	X <u>Mazamet</u> 29km
Radiologue	X <u>Mazamet</u> 29km
Rhumatologue	X <u>Cruzy</u> 33km
Sage-femme	X <u>Saint-Chinian</u> 28km



## Éducation

Crèche	X <u>Lacaune</u> 12km
Ecole maternelle Public	X <u>Lacaune</u> 12km
Ecole maternelle Privé	X <u>Frontignan</u> 87km
Ecole primaire Public	1
Ecole primaire Privé	X <u>Saint-Pons-de-Thomières</u> 13km
Collège Public	X <u>Lacaune</u> 12km
Collège Privé	X <u>Belmont-sur-Rance</u> 24km
Lycée Public	X <u>Saint-Pons-de-Thomières</u> 14km
Lycée Privé	X <u>Saint-Amans-Soult</u> 23km

Sources : Base Sirene des entreprises et de leurs établissements selon les dernières parutions officielles de 2025 portant sur l'année 2024 ([data.gouv](#)). Liste, localisation et tarifs des professionnels de santé selon les dernières parutions officielles de 2025 portant sur l'année 2024 ([opendatasoft](#)) et FINISS Extraction du Fichier des établissements selon les dernières parutions officielles de 2025 portant sur l'année 2024 ([data.gouv](#)). Adresse et géolocalisation des établissements d'enseignement du premier et second degrés selon les dernières parutions officielles de 2025 portant sur l'année 2024 ([data.education.gouv](#))

## Villes autour de La Salvetat-sur-Agout

Ville	Habitants	Superficie	Pop densité	Pop active	Taux chômage	Revenu moyen	Prix immobilier
Le Soulié	137	40 km <sup>2</sup>	3 h/km <sup>2</sup>	37.2%	4.4%	17 580 €/an	1 528 €/m <sup>2</sup>
Lamontélarie	58	21 km <sup>2</sup>	3 h/km <sup>2</sup>	34.5%	1.7%	NC	444 €/m <sup>2</sup>
Fraisse-sur-Agout (1 avis)	319	58 km <sup>2</sup>	6 h/km <sup>2</sup>	42.6%	6.3%	18 790 €/an	1 020 €/m <sup>2</sup>
Nages	352	47 km <sup>2</sup>	7 h/km <sup>2</sup>	37.8%	3.7%	21 100 €/an	1 337 €/m <sup>2</sup>
Angles	515	85 km <sup>2</sup>	6 h/km <sup>2</sup>	37.7%	2.7%	19 600 €/an	1 456 €/m <sup>2</sup>
Lacaune (1 avis)	2 464	91 km <sup>2</sup>	27 h/km <sup>2</sup>	45%	4%	21 900 €/an	996 €/m <sup>2</sup>
Prémian (1 avis)	479	16 km <sup>2</sup>	30 h/km <sup>2</sup>	44.3%	9%	19 730 €/an	1 500 €/m <sup>2</sup>
Riols	708	56 km <sup>2</sup>	13 h/km <sup>2</sup>	43.2%	5.5%	20 600 €/an	1 251 €/m <sup>2</sup>
Cambon-et-Salvergues	52	50 km <sup>2</sup>	1 h/km <sup>2</sup>	30.8%	7.7%	NC	1 022 €/m <sup>2</sup>
Saint-Pons-de-Thomières (1 avis)	1 706	41 km <sup>2</sup>	42 h/km <sup>2</sup>	34.1%	6.7%	16 920 €/an	1 010 €/m <sup>2</sup>
Saint-Étienne-d'Albagnan	302	22 km <sup>2</sup>	14 h/km <sup>2</sup>	40.4%	7.9%	19 920 €/an	1 098 €/m <sup>2</sup>
Gijounet	115	15 km <sup>2</sup>	8 h/km <sup>2</sup>	46.1%	2.6%	21 170 €/an	997 €/m <sup>2</sup>
Moulin-Mage (1 avis)	295	15 km <sup>2</sup>	20 h/km <sup>2</sup>	47.5%	4.4%	23 150 €/an	875 €/m <sup>2</sup>
Saint-Vincent-d'Olargues	355	15 km <sup>2</sup>	24 h/km <sup>2</sup>	39.7%	5.6%	18 730 €/an	1 177 €/m <sup>2</sup>
Courniou (2 avis)	610	30 km <sup>2</sup>	20 h/km <sup>2</sup>	42%	6.9%	19 670 €/an	925 €/m <sup>2</sup>

bien-dans-ma-ville.fr



# Vous aimez votre ville ? Notez-la !

Et faites-nous part de vos remarques constructives



Avec

**BIEN** dans  
ma **VILLE** 