



Version web

Ville de La Salvetat- Lauragais

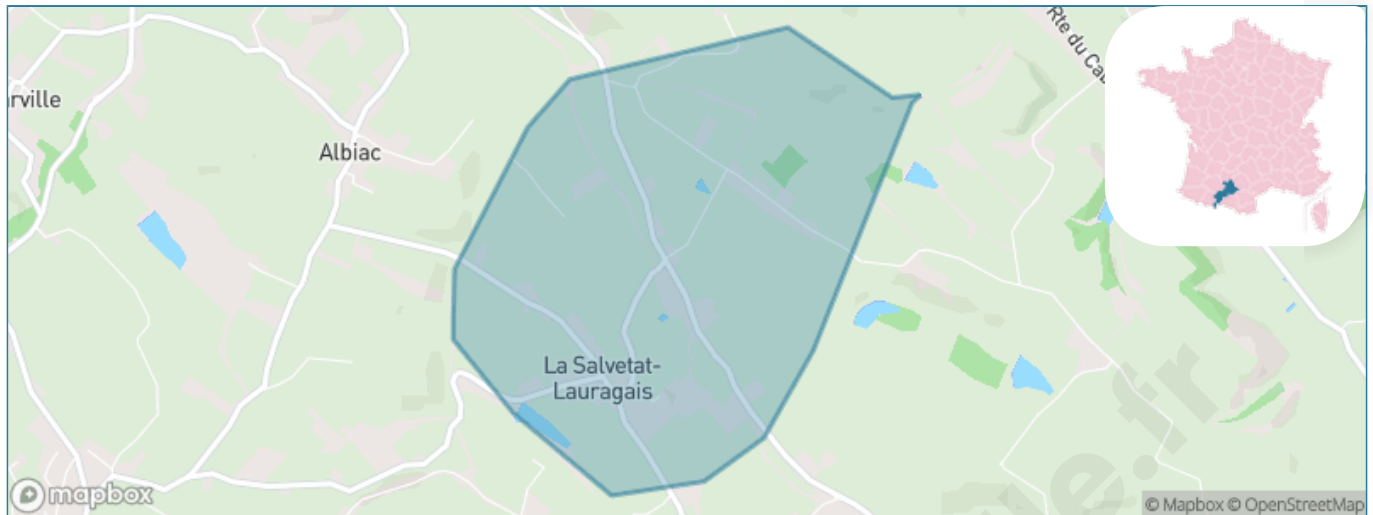
Présenté par

BIEN dans
ma **VILLE** 

Sommaire

Situation géographique	3
Statistiques sur la population	4
Evolution du nombre d'habitants	4
Tranche d'âge	5
0-14 ans	5
15-29 ans	5
30-44 ans	5
45-59 ans	5
60-74 ans	5
75-89 ans	5
90 ans et +	5
Activité professionnelle	5
Agriculteurs	5
Artisans, Commerçants	5
Cadres et sup.	5
Professions intermédiaires	5
Employé	5
Ouvrier	5
Retraité	5
Autres	5
Niveau de diplôme	6
Sans diplôme ou CEP	6
Brevet, BEPC, DNB	6
CAP-BEP ou équivalent	6
BAC ou équivalent	6
BAC+2	6
BAC+3 ou +4	6
BAC+5 ou plus	6
Composition des ménages	6
Couple sans enfant	6
Couple avec enfant(s)	6
Famille monoparentale	6
Colocation / Autre	6
Personnes seules	6
Profils électoraux	7
Premier tour	7
Sécurité	8
Evolution du nombre d'infractions	8
Pour comparer	9
Services à la population	10
Commerce	10
Éducation	10
Villes autour de La Salvetat-Lauragais	12

Situation géographique



i Informations clés

- **Région** : Occitanie
- **Département** : Haute-Garonne
- **Code postal** : 31460
- **Superficie** : 3 km²



Statistiques sur la population



Nombre d'habitants

151



Age moyen

41 ans



Pop active

44.4%



Taux chômage

4.8%



Pop densité

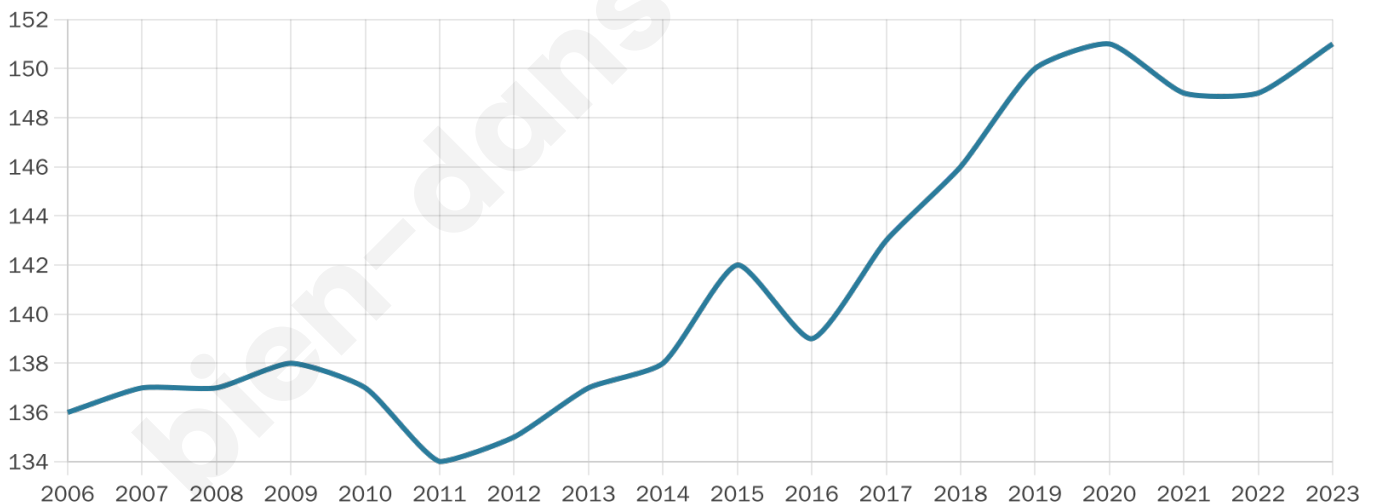
50 h/km²



Revenu moyen

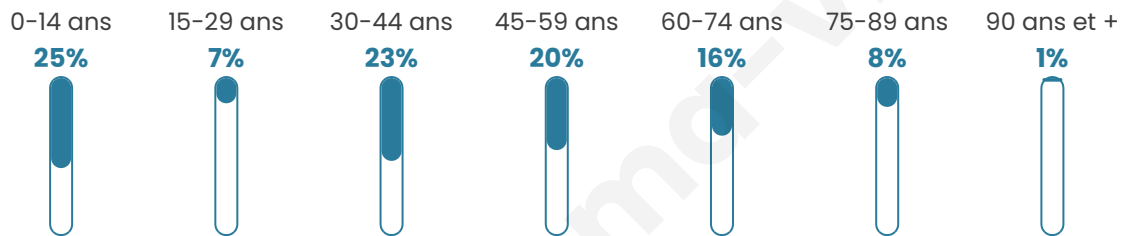
25 540 €/an

Evolution du nombre d'habitants

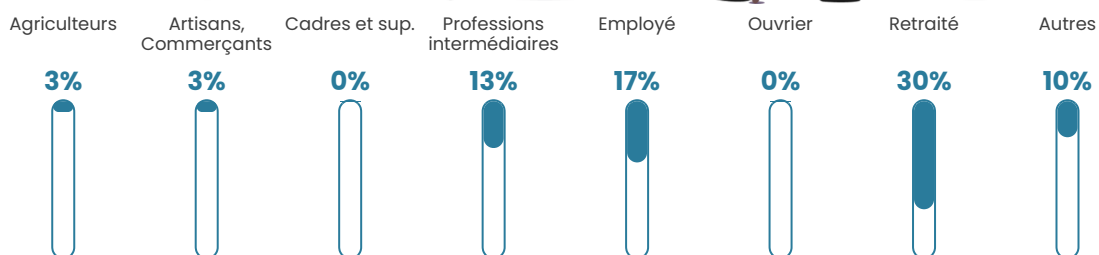


Sources : Institut national de la statistique et des études économiques (insee) selon Les dernières parutions officielles de 2024 portant sur les années 2020, 2021 et 2022.


Tranche d'âge




Activité professionnelle



Niveau de diplôme












Composition des ménages



Profils électoraux

Premier tour

	Marine LE PEN	23.96 %
	Jean-Luc MÉLENCHON	20.83 %
	Emmanuel MACRON	16.67 %
	Jean LASSALLE	15.63 %
	Éric ZEMMOUR	12.50 %
	Valérie PÉCRESSÉ	6.25 %
	Fabien ROUSSEL	2.08 %
	Nathalie ARTHAUD	1.04 %
	Anne HIDALGO	1.04 %
	Yannick JADOT	0.00 %
	Philippe POUTOU	0.00 %
	Nicolas DUPONT- AIGNAN	0.00 %



109 inscrits

Participation : 88.99%

Votes blancs : 0.00%

Votes nuls : 1.03%

Second tour

	Emmanuel MACRON	53,41 %
	Marine LE PEN	46,59 %

110 inscrits

Participation : 90%

Votes blancs : 10.1%

Votes nuls : 1.01%

Sécurité



Agressions physiques / sexuelles

0



Cambriolages

0



Vols / dégradations

0



Stupéfiants

0

Evolution du nombre d'infractions



Pour comparer

(en proportion du nombre d'habitants)

■ Ville ■ Département ■ Région



Sources : Bases statistiques communale, départementale et régionale de la délinquance enregistrée par la police et la gendarmerie nationales selon les dernières parutions officielles de 2025 portant sur l'année 2024 ([data.gouv](https://data.gouv.fr)).

Agressions physiques / sexuelles : Violences sexuelles, coups et blessures volontaires intrafamiliaux, coups et blessures volontaires, autres coups, blessures volontaires et vols violents sans arme.

Cambriolages : Cambriolages de logements.

Vols : Vols avec armes, vols d'accessoires sur véhicules, vols dans les véhicules, vols de véhicules, vols sans violence contre des personnes, destructions, dégradations volontaires et escroqueries.

Stupéfiants : Trafic de stupéfiants dont (AFD) et usage de stupéfiants.

Services à la population



Commerce

Hypermarché	X Le Crès 16km
Supermarché	X Caraman 4km
Superette	1
Boulangerie	X Auriac-sur-Vendinelle 2km
Boucherie	X Caraman 3km
Restaurant	X Auriac-sur-Vendinelle 2km
Garage	X Auriac-sur-Vendinelle 2km
Station-service	X Caraman 3km
Banque	X Caraman 3km
La poste	X Auriac-sur-Vendinelle 1km
Coiffeur	1
Tabac	X Bourg-Saint-Bernard 10km
Bars / discothèque	X Auriac-sur-Vendinelle 2km
Bibliothèque	X Cuq-Toulza 8km
Cinéma	X Revel 19km
Vétérinaire	X Maureville 5km



Santé

Pharmacie	X Caraman 3km
Hôpital	X Verfeil 16km
Laboratoire d'analyses médicales	X Villefranche-de-Lauragais 16km
Etablissement pour handicapé	X Lux 11km
EHPA	X Auriac-sur-Vendinelle 3km
Médecin	X Caraman 3km
Dentiste	X Caraman 3km
Chirurgien	X Bourg-Saint-Bernard 10km
Dermatologue	X Villefranche-de-Lauragais 16km
Anesthésiste	X Villefranche-de-Lauragais 16km
Gastro-entérologue	X Villefranche-de-Lauragais 16km
Gynécologue	X Bourg-Saint-Bernard 10km
Cancérologue	X Quint-Fonsegrives 24km
Neurologue	X Villefranche-de-Lauragais 17km
Ophtalmologue	X Saint-Paul-Cap-de-Joux 19km
ORL	X Lavaur 19km
Cardiologue	X Labastide-Beauvoir 13km
Pédiatre	X Lavaur 18km
Pneumologue	X Villefranche-de-Lauragais 15km
Psychologue	X Labastide-Beauvoir 12km
Radiologue	X Revel 18km
Rhumatologue	X Saint-Orens-de-Gameville 22km
Sage-femme	X Lanta 13km



Éducation

Crèche	X Caraman 3km
Ecole maternelle Public	X Caraman 3km
Ecole maternelle Privé	X Toulouse 28km
Ecole primaire Public	X Auriac-sur-Vendinelle 2km
Ecole primaire Privé	X Massac-Séran 15km
Collège Public	X Caraman 3km
Collège Privé	X Massac-Séran 15km
Lycée Public	X Villefranche-de-Lauragais 16km
Lycée Privé	X Verfeil 19km

Sources : Base Sirene des entreprises et de leurs établissements selon les dernières parutions officielles de 2025 portant sur l'année 2024 ([data.gouv](#)). Liste, localisation et tarifs des professionnels de santé selon les dernières parutions officielles de 2025 portant sur l'année

2024 ([opendatasoft](#)) et FINISS Extraction du Fichier des établissements selon les dernières parutions officielles de 2025 portant sur l'année 2024 ([data.gouv](#)). Adresse et géolocalisation des établissements d'enseignement du premier et second degrés selon les dernières parutions officielles de 2025 portant sur l'année 2024 ([data.education.gouv](#))

bien-dans-ma-ville.fr

Villes autour de La Salvetat-Lauragais

Ville	Habitants	Superficie	Pop densité	Pop active	Taux chômage	Revenu moyen	Prix immobilier
Auriac-sur-Vendinelle	1 087	30 km ²	36 h/km ²	45.9%	4.3%	23 450 €/an	2 223 €/m ²
Albiac	231	4 km ²	58 h/km ²	55%	3%	25 480 €/an	1 639 €/m ²
Caraman (2 avis)	2 513	30 km ²	84 h/km ²	50.1%	3.7%	24 710 €/an	1 918 €/m ²
Mascarville	179	5 km ²	36 h/km ²	57%	1.1%	26 380 €/an	2 571 €/m ²
Le Faget	297	11 km ²	27 h/km ²	59.6%	5.7%	25 640 €/an	1 605 €/m ²
Le Cabanial	472	8 km ²	59 h/km ²	47.7%	5.1%	23 700 €/an	1 730 €/m ²
Loubens-Lauragais (1 avis)	454	6 km ²	76 h/km ²	55.7%	4.6%	26 040 €/an	2 181 €/m ²
Cambiac	236	7 km ²	34 h/km ²	50.4%	3%	26 510 €/an	2 649 €/m ²
Vendine	269	2 km ²	135 h/km ²	58.7%	3%	23 820 €/an	2 052 €/m ²
Ségreville	329	5 km ²	66 h/km ²	54.7%	2.4%	26 410 €/an	1 790 €/m ²
Prunet	153	4 km ²	38 h/km ²	48.4%	5.2%	28 230 €/an	2 438 €/m ²
Toutens	430	4 km ²	108 h/km ²	53.3%	3.5%	24 680 €/an	2 005 €/m ²
Cuq-Toulza	702	23 km ²	31 h/km ²	51%	5.3%	22 200 €/an	1 898 €/m ²
Cambon-lès-Lavaur	362	12 km ²	30 h/km ²	52.8%	2.8%	24 320 €/an	1 958 €/m ²
Maurens	207	6 km ²	35 h/km ²	59.9%	3.9%	23 940 €/an	2 017 €/m ²

bien-dans-ma-ville.fr



Vous aimez votre ville ? Notez-la !

Et faites-nous part de vos remarques constructives



Avec

BIEN dans ma **VILLE** 