



Version web

# Ville de Salt-en-Donzy

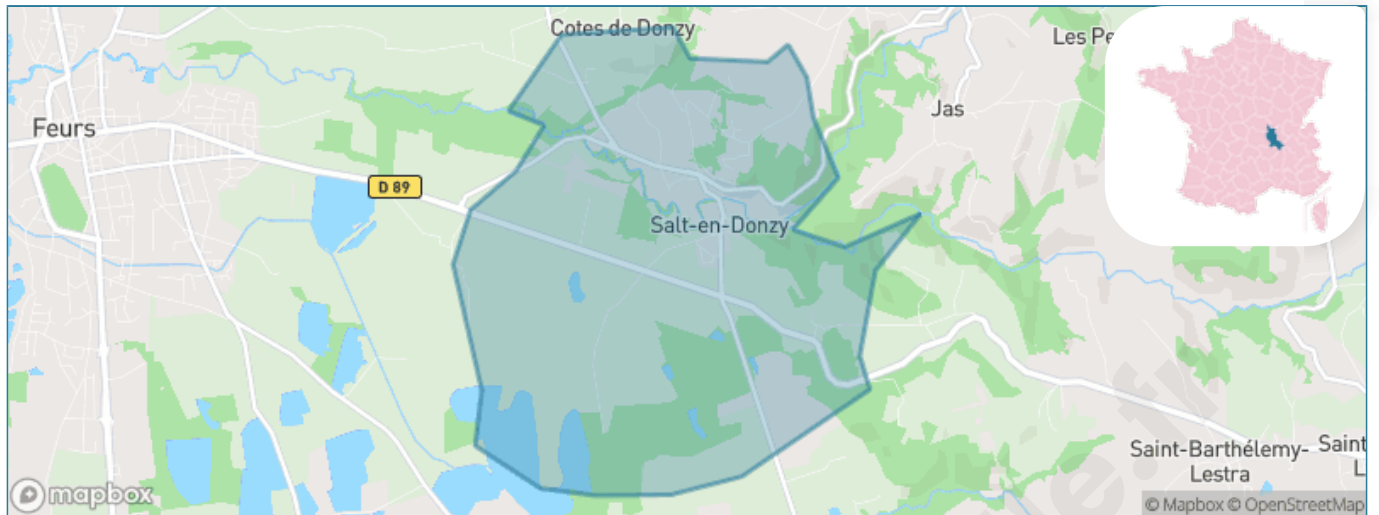
Présenté par

**BIEN** dans  
ma **VILLE** 

# Sommaire

Situation géographique .....	3
Statistiques sur la population .....	4
Evolution du nombre d'habitants .....	4
Tranche d'âge .....	5
0-14 ans .....	5
15-29 ans .....	5
30-44 ans .....	5
45-59 ans .....	5
60-74 ans .....	5
75-89 ans .....	5
90 ans et + .....	5
Activité professionnelle .....	5
Agriculteurs .....	5
Artisans, Commerçants .....	5
Cadres et sup. ....	5
Professions intermédiaires .....	5
Employé .....	5
Ouvrier .....	5
Retraité .....	5
Autres .....	5
Niveau de diplôme .....	6
Sans diplôme ou CEP .....	6
Brevet, BEPC, DNB .....	6
CAP-BEP ou équivalent .....	6
BAC ou équivalent .....	6
BAC+2 .....	6
BAC+3 ou +4 .....	6
BAC+5 ou plus .....	6
Composition des ménages .....	6
Couple sans enfant .....	6
Couple avec enfant(s) .....	6
Famille monoparentale .....	6
Colocation / Autre .....	6
Personnes seules .....	6
Profils électoraux .....	7
Premier tour .....	7
Sécurité .....	8
Evolution du nombre d'infractions .....	8
Pour comparer .....	9
Services à la population .....	10
Commerce .....	10
Éducation .....	10
Villes autour de Salt-en-Donzy .....	11

# Situation géographique



## i Informations clés

- **Région** : Auvergne-Rhône-Alpes
- **Département** : Loire
- **Code postal** : 42110
- **Superficie** : 8 km<sup>2</sup>



**Loire**  
LE DÉPARTEMENT

# Statistiques sur la population



Nombre d'habitants

**535**



Age moyen

**42 ans**



Pop active

**46%**



Taux chômage

**5.7%**



Pop densité

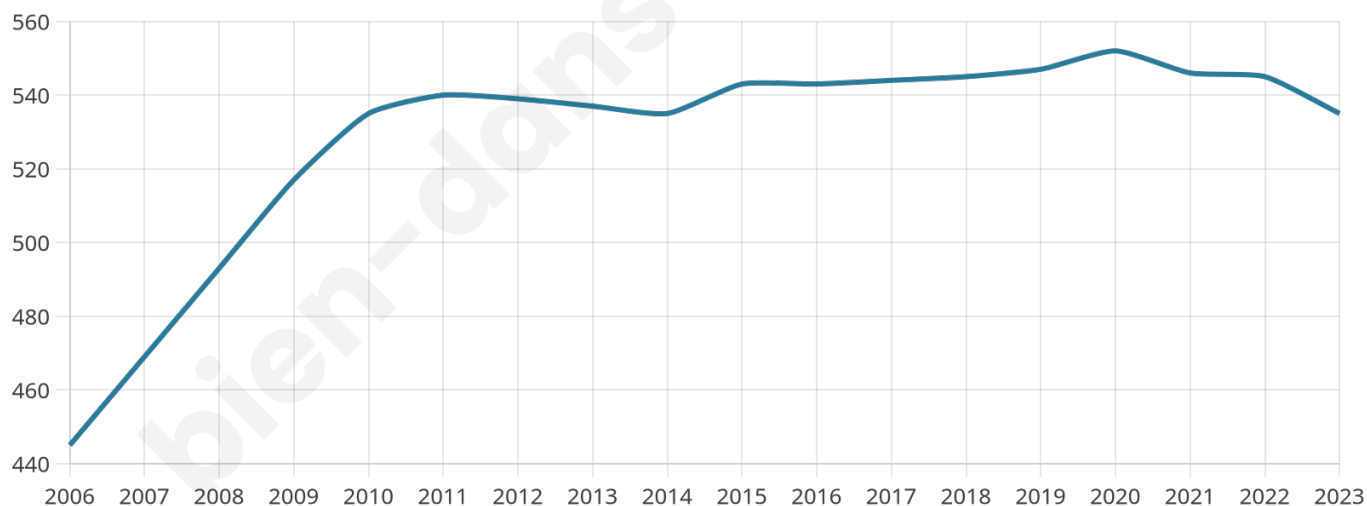
**67 h/km<sup>2</sup>**



Revenu moyen

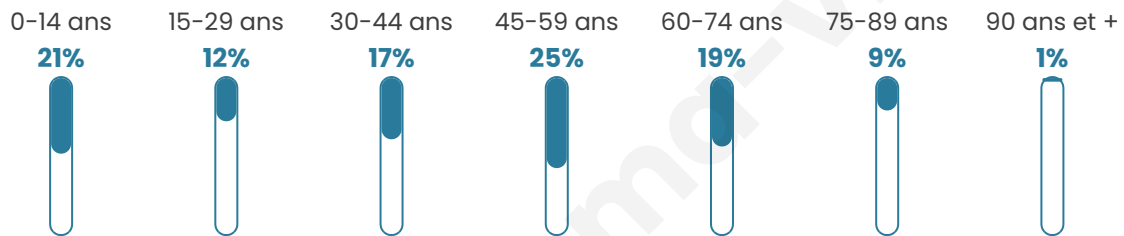
**23 680 €/an**

## Evolution du nombre d'habitants

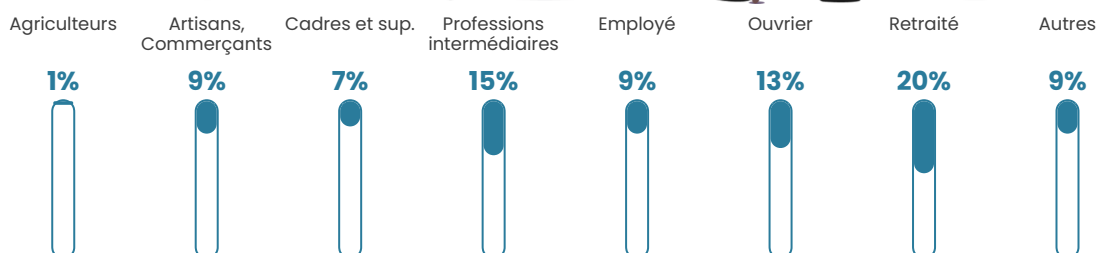


Sources : Institut national de la statistique et des études économiques (insee) selon Les dernières parutions officielles de 2024 portant sur les années 2020, 2021 et 2022.


## Tranche d'âge




## Activité professionnelle



## Niveau de diplôme









## Composition des ménages



# Profils électoraux

## Premier tour

	Emmanuel MACRON	31.18 %
	Marine LE PEN	28.65 %
	Jean-Luc MÉLENCHON	8.71 %
	Éric ZEMMOUR	7.30 %
	Yannick JADOT	6.46 %
	Nicolas DUPONT- AIGNAN	5.90 %
	Valérie PÉCRESE	5.06 %
	Jean LASSALLE	2.81 %
	Anne HIDALGO	1.97 %
	Fabien ROUSSEL	1.40 %
	Nathalie ARTHAUD	0.28 %
	Philippe POUTOU	0.28 %



### 443 inscrits

Participation : 83.07%

Votes blancs : 2.99%

Votes nuls : 0.27%

## Second tour

	Emmanuel MACRON	54,31 %
	Marine LE PEN	45,69 %

### 444 inscrits

Participation : 85.14%

Votes blancs : 7.41%

Votes nuls : 0.53%

# Sécurité



Agressions physiques / sexuelles

0



Cambriolages

0



Vols / dégradations

0



Stupéfiants

0

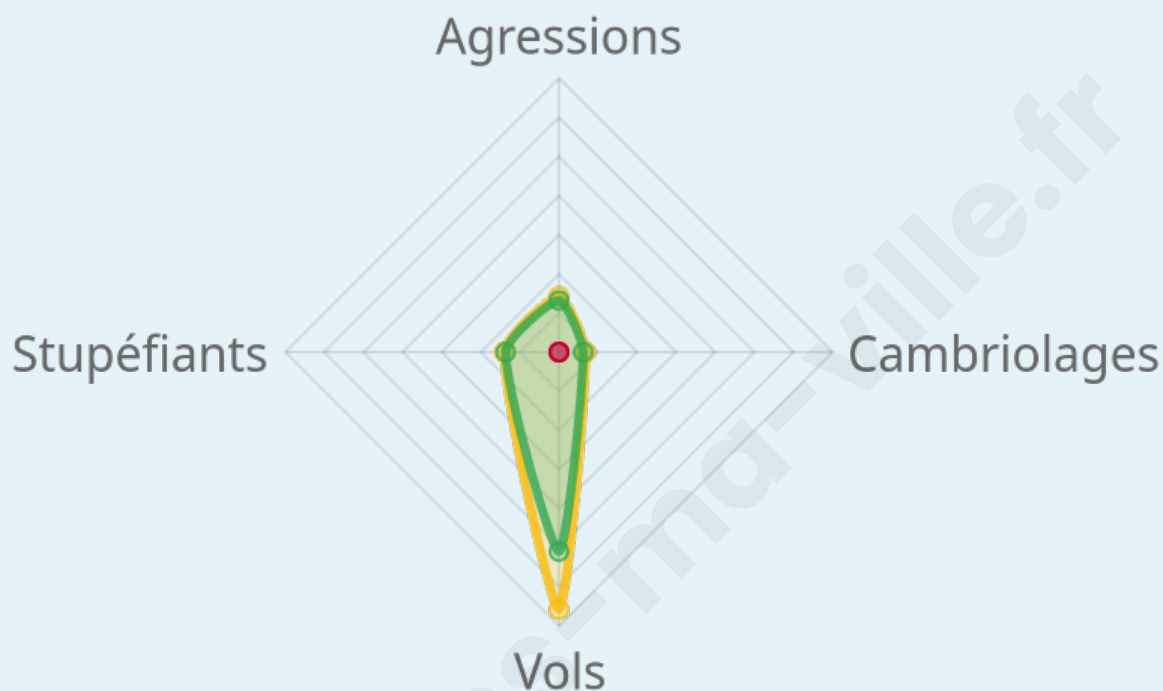
## Evolution du nombre d'infractions



## Pour comparer

(en proportion du nombre d'habitants)

Ville  Département  Région



Sources : Bases statistiques communale, départementale et régionale de la délinquance enregistrée par la police et la gendarmerie nationales selon les dernières parutions officielles de 2025 portant sur l'année 2024 ([data.gouv](https://data.gouv.fr)).

Agresions physiques / sexuelles : Violences sexuelles, coups et blessures volontaires intrafamiliaux, coups et blessures volontaires, autres coups, blessures volontaires et vols violents sans arme.

Cambriolages : Cambriolages de logements.

Vols : Vols avec armes, vols d'accessoires sur véhicules, vols dans les véhicules, vols de véhicules, vols sans violence contre des personnes, destructions, dégradations volontaires et escroqueries.

Stupéfiants : Trafic de stupéfiants dont (AFD) et usage de stupéfiants.

# Services à la population



## Commerce

Hypermarché	X <a href="#">Feurs</a> 5km
Supermarché	X <a href="#">Feurs</a> 4km
Superette	X <a href="#">Valeille</a> 4km
Boulangerie	X <a href="#">Feurs</a> 4km
Boucherie	X <a href="#">Feurs</a> 4km
Restaurant	<b>2</b>
Garage	X <a href="#">Feurs</a> 4km
Station-service	X <a href="#">Feurs</a> 4km
Banque	X <a href="#">Feurs</a> 5km
La poste	X <a href="#">Feurs</a> 4km
Coiffeur	<b>1</b>
Tabac	X <a href="#">Feurs</a> 4km
Bars / discothèque	X <a href="#">Valeille</a> 3km
Bibliothèque	X <a href="#">Feurs</a> 5km
Cinéma	X <a href="#">Feurs</a> 5km
Vétérinaire	X <a href="#">Feurs</a> 5km



## Santé

Pharmacie	X <a href="#">Feurs</a> 4km
Hôpital	X <a href="#">Feurs</a> 5km
Laboratoire d'analyses médicales	X <a href="#">Feurs</a> 5km
Etablissement pour handicapé	X <a href="#">Feurs</a> 3km
EHPA	X <a href="#">Salvizinet</a> 3km
Médecin	X <a href="#">Feurs</a> 4km
Dentiste	X <a href="#">Feurs</a> 4km
Chirurgien	X <a href="#">Feurs</a> 5km
Dermatologue	X <a href="#">Saint-Galmier</a> 17km
Anesthésiste	X <a href="#">Mornand-en-Forez</a> 14km
Gastro-entérologue	X <a href="#">Maringes</a> 10km
Gynécologue	X <a href="#">Feurs</a> 5km
Cancérologue	X <a href="#">Lyon</a> 39km
Neurologue	X <a href="#">L'Étrat</a> 28km
Ophthalmologue	X <a href="#">Andrézieux-Bouthéon</a> 21km
ORL	X <a href="#">Montbrison</a> 22km
Cardiologue	X <a href="#">Saint-Galmier</a> 15km
Pédiatre	X <a href="#">Feurs</a> 4km
Pneumologue	X <a href="#">Saint-Priest-en-Jarez</a> 29km
Psychologue	X <a href="#">Saint-Galmier</a> 15km
Radiologue	X <a href="#">Montbrison</a> 22km
Rhumatologue	X <a href="#">Andrézieux-Bouthéon</a> 23km
Sage-femme	X <a href="#">Feurs</a> 5km



## Éducation

Crèche	X <a href="#">Feurs</a> 4km
Ecole maternelle Public	X <a href="#">Panissières</a> 8km
Ecole maternelle Privé	X <a href="#">Montbrison</a> 22km
Ecole primaire Public	<b>1</b>
Ecole primaire Privé	X <a href="#">Feurs</a> 5km
Collège Public	X <a href="#">Feurs</a> 5km
Collège Privé	X <a href="#">Feurs</a> 5km
Lycée Public	X <a href="#">Feurs</a> 5km
Lycée Privé	X <a href="#">Feurs</a> 4km

Sources : Base Sirene des entreprises et de leurs établissements selon les dernières parutions officielles de 2025 portant sur l'année 2024 ([data.gouv](#)). Liste, localisation et tarifs des professionnels de santé selon les dernières parutions officielles de 2025 portant sur l'année 2024 ([opendatasoft](#)) et FINISS Extraction du Fichier des établissements selon les dernières parutions officielles de 2025 portant sur l'année 2024 ([data.gouv](#)). Adresse et géolocalisation des établissements d'enseignement du premier et second degrés selon les dernières parutions officielles de 2025 portant sur l'année 2024 ([data.education.gouv](#))

## Villes autour de Salt-en-Donzy

Ville	Habitants	Superficie	Pop densité	Pop active	Taux chômage	Revenu moyen	Prix immobilier
Jas	243	6 km <sup>2</sup>	41 h/km <sup>2</sup>	46.5%	5.8%	22 800 €/an	1 632 €/m <sup>2</sup>
Vaille	675	16 km <sup>2</sup>	42 h/km <sup>2</sup>	47.1%	3%	23 430 €/an	1 619 €/m <sup>2</sup>
Salvizinet	623	10 km <sup>2</sup>	62 h/km <sup>2</sup>	50.6%	3.2%	26 760 €/an	1 617 €/m <sup>2</sup>
Saint-Barthélemy-Lestra	679	11 km <sup>2</sup>	62 h/km <sup>2</sup>	49.2%	1.9%	22 140 €/an	1 458 €/m <sup>2</sup>
Feurs (11 avis)	8 367	24 km <sup>2</sup>	349 h/km <sup>2</sup>	39.1%	4.3%	20 980 €/an	1 613 €/m <sup>2</sup>
Saint-Martin-Lestra (1 avis)	947	16 km <sup>2</sup>	59 h/km <sup>2</sup>	49.6%	3.6%	21 800 €/an	1 186 €/m <sup>2</sup>
Essertines-en-Donzy	477	7 km <sup>2</sup>	68 h/km <sup>2</sup>	48.6%	3.8%	22 850 €/an	972 €/m <sup>2</sup>
Saint-Cyr-les-Vignes	1 096	19 km <sup>2</sup>	58 h/km <sup>2</sup>	49.8%	1.6%	25 980 €/an	2 081 €/m <sup>2</sup>
Civens	1 468	13 km <sup>2</sup>	113 h/km <sup>2</sup>	45%	2.7%	25 340 €/an	1 841 €/m <sup>2</sup>
Panissières (2 avis)	2 911	26 km <sup>2</sup>	112 h/km <sup>2</sup>	42%	3.3%	21 930 €/an	1 276 €/m <sup>2</sup>
Rozier-en-Donzy (1 avis)	1 456	9 km <sup>2</sup>	162 h/km <sup>2</sup>	43.5%	2.7%	22 620 €/an	1 494 €/m <sup>2</sup>
Chambost-Longessaigne	930	15 km <sup>2</sup>	62 h/km <sup>2</sup>	44.7%	4%	21 860 €/an	1 383 €/m <sup>2</sup>
Cottance	755	13 km <sup>2</sup>	58 h/km <sup>2</sup>	48.5%	3.8%	21 560 €/an	1 395 €/m <sup>2</sup>
Virigneux	618	11 km <sup>2</sup>	56 h/km <sup>2</sup>	55.5%	3.1%	23 290 €/an	1 671 €/m <sup>2</sup>
Pouilly-lès-Feurs	1 231	13 km <sup>2</sup>	95 h/km <sup>2</sup>	46.4%	1.9%	23 450 €/an	1 798 €/m <sup>2</sup>

bien-dans-ma-ville.fr



# **Vous aimez votre ville ? Notez-la !**

Et faites-nous part de vos remarques constructives



Avec

**BIEN** dans ma **VILLE** 