



Version web

Ville de Salmiech

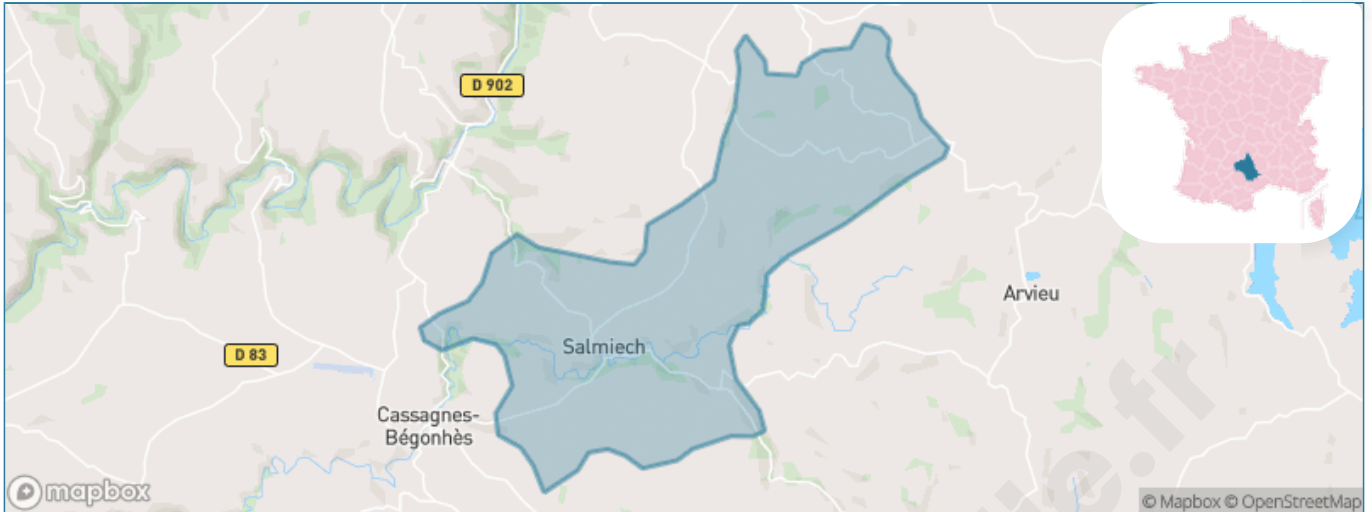
Présenté par

BIEN dans
ma **VILLE** 

Sommaire

Situation géographique	3
Statistiques sur la population	4
Evolution du nombre d'habitants	4
Tranche d'âge	5
0-14 ans	5
15-29 ans	5
30-44 ans	5
45-59 ans	5
60-74 ans	5
75-89 ans	5
90 ans et +	5
Activité professionnelle	5
Agriculteurs	5
Artisans, Commerçants	5
Cadres et sup.	5
Professions intermédiaires	5
Employé	5
Ouvrier	5
Retraité	5
Autres	5
Niveau de diplôme	6
Sans diplôme ou CEP	6
Brevet, BEPC, DNB	6
CAP-BEP ou équivalent	6
BAC ou équivalent	6
BAC+2	6
BAC+3 ou +4	6
BAC+5 ou plus	6
Composition des ménages	6
Couple sans enfant	6
Couple avec enfant(s)	6
Famille monoparentale	6
Colocation / Autre	6
Personnes seules	6
Profils électoraux	7
Premier tour	7
Sécurité	8
Evolution du nombre d'infractions	8
Pour comparer	9
Services à la population	10
Commerce	10
Éducation	10
Villes autour de Salmiech	12

Situation géographique



i Informations clés

- **Région** : Occitanie
- **Département** : Aveyron
- **Code postal** : 12120
- **Superficie** : 28 km²



AVEYRON



LE DÉPARTEMENT

Statistiques sur la population



Nombre d'habitants

757



Age moyen

48 ans



Pop active

42.5%



Taux chômage

5.6%



Pop densité

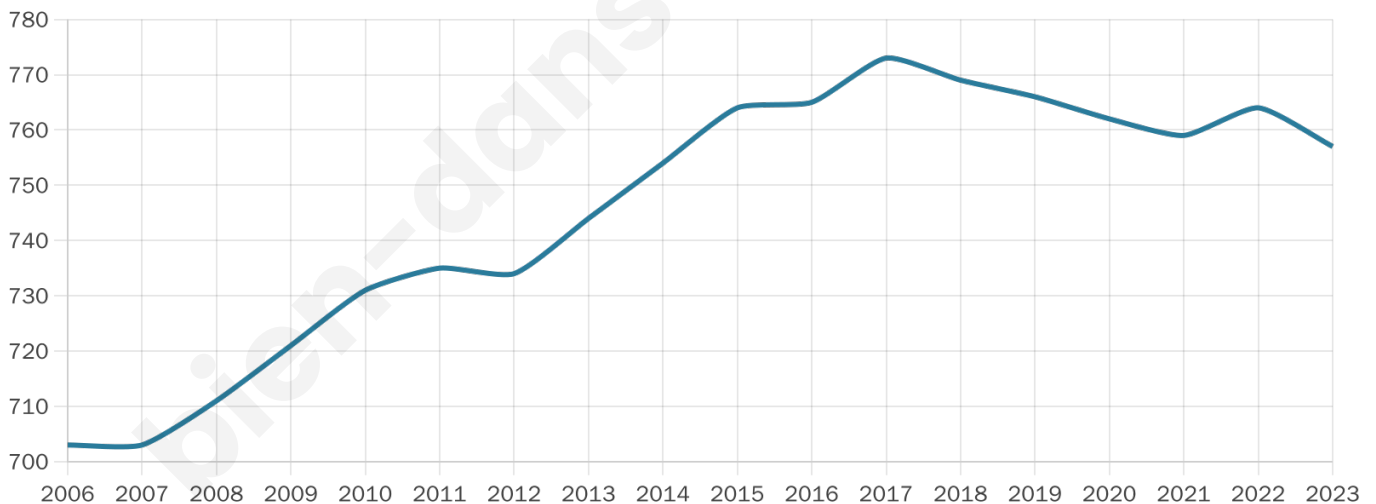
27 h/km²



Revenu moyen

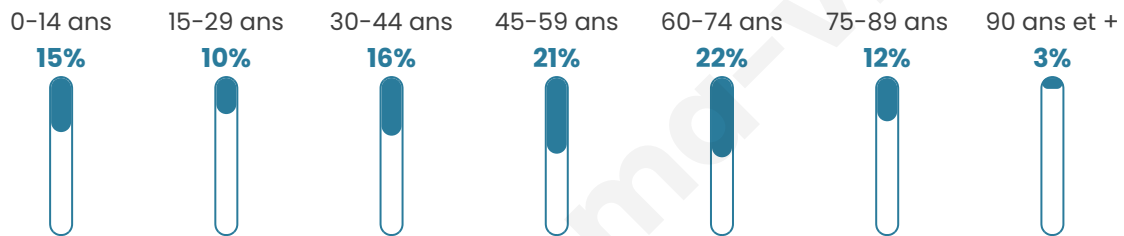
22 230 €/an

Evolution du nombre d'habitants

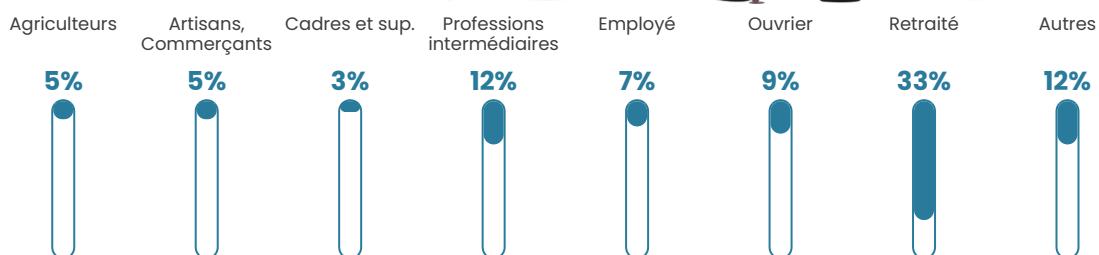


Sources : Institut national de la statistique et des études économiques (insee) selon Les dernières parutions officielles de 2024 portant sur les années 2020, 2021 et 2022.


Tranche d'âge




Activité professionnelle



Niveau de diplôme















Composition des ménages





Profils électoraux

Premier tour

	Marine LE PEN	27.35 %
	Emmanuel MACRON	22.76 %
	Jean-Luc MÉLENCHON	16.49 %
	Jean LASSALLE	11.27 %
	Valérie PÉCRESSE	6.68 %
	Éric ZEMMOUR	6.47 %
	Yannick JADOT	2.71 %
	Fabien ROUSSEL	2.51 %
	Nicolas DUPONT-AIGNAN	2.09 %
	Anne HIDALGO	1.25 %
	Philippe POUTOU	0.42 %
	Nathalie ARTHAUD	0.00 %

Second tour

	Emmanuel MACRON	51,58 %
	Marine LE PEN	48,42 %

620 inscrits

Participation : 79.68%

Votes blancs : 7.09%

Votes nuls : 3.04%

620 inscrits

Participation : 81.13%

Votes blancs : 3.18%

Votes nuls : 1.59%

Sécurité



Agressions physiques / sexuelles

0



Cambriolages

0



Vols / dégradations

0



Stupéfiants

0

Evolution du nombre d'infractions



Pour comparer

(en proportion du nombre d'habitants)



Sources : Bases statistiques communale, départementale et régionale de la délinquance enregistrée par la police et la gendarmerie nationales selon les dernières parutions officielles de 2025 portant sur l'année 2024 ([data.gouv](https://data.gouv.fr)).

Agressions physiques / sexuelles : Violences sexuelles, coups et blessures volontaires intrafamiliaux, coups et blessures volontaires, autres coups, blessures volontaires et vols violents sans arme.

Cambriolages : Cambriolages de logements.

Vols : Vols avec armes, vols d'accessoires sur véhicules, vols dans les véhicules, vols de véhicules, vols sans violence contre des personnes, destructions, dégradations volontaires et escroqueries.

Stupéfiants : Trafic de stupéfiants dont (AFD) et usage de stupéfiants.

Services à la population



Commerce

Hypermarché	X <u>Vabres-l'Abbaye</u> 34km
Supermarché	X <u>Cassagnes-Bégonhès</u> 3km
Superette	X <u>Rignac</u> 4km
Boulangerie	1
Boucherie	1
Restaurant	1
Garage	1
Station-service	X <u>Cassagnes-Bégonhès</u> 3km
Banque	1
La poste	X <u>Flavin</u> 10km
Coiffeur	2
Tabac	X <u>Flavin</u> 12km
Bars / discothèque	1
Bibliothèque	X <u>Cassagnes-Bégonhès</u> 3km
Cinéma	X <u>Baraqueville</u> 15km
Vétérinaire	X <u>Durenque</u> 8km



Santé

Pharmacie	1
Hôpital	X <u>Olemps</u> 18km
Laboratoire d'analyses médicales	X <u>Luc-la-Primaube</u> 12km
Etablissement pour handicapé	X <u>Baraqueville</u> 13km
EHPA	1
Médecin	3
Dentiste	X <u>Cassagnes-Bégonhès</u> 3km
Chirurgien	X <u>Rodez</u> 19km
Dermatologue	X <u>Rodez</u> 19km
Anesthésiste	X <u>Albi</u> 43km
Gastro-entérologue	X <u>Rodez</u> 19km
Gynécologue	X <u>Millau</u> 42km
Cancérologue	X <u>Castres</u> 68km
Neurologue	X <u>Rodez</u> 19km
Ophtalmologue	X <u>Rodez</u> 19km
ORL	X <u>Rodez</u> 19km
Cardiologue	X <u>Rodez</u> 20km
Pédiatre	X <u>Rodez</u> 20km
Pneumologue	X <u>Rodez</u> 20km
Psychologue	X <u>Rodez</u> 19km
Radiologue	X <u>Luc-la-Primaube</u> 12km
Rhumatologue	X <u>Rodez</u> 19km
Sage-femme	X <u>Luc-la-Primaube</u> 12km



Éducation

Crèche	X <u>Cassagnes-Bégonhès</u> 3km
Ecole maternelle Public	X <u>Luc-la-Primaube</u> 12km
Ecole maternelle Privé	X <u>Espalion</u> 41km
Ecole primaire Public	1
Ecole primaire Privé	X <u>Cassagnes-Bégonhès</u> 3km
Collège Public	X <u>Baraqueville</u> 14km
Collège Privé	X <u>Cassagnes-Bégonhès</u> 3km
Lycée Public	X <u>Rodez</u> 18km
Lycée Privé	X <u>Rodez</u> 18km

Sources : Base Sirene des entreprises et de leurs établissements selon les dernières parutions officielles de 2025 portant sur l'année 2024 (data.gouv.fr). Liste, localisation et tarifs des professionnels de santé selon les dernières parutions officielles de 2025 portant sur l'année

2024 ([opendatasoft](#)) et FINISS Extraction du Fichier des établissements selon les dernières parutions officielles de 2025 portant sur l'année 2024 ([data.gouv](#)). Adresse et géolocalisation des établissements d'enseignement du premier et second degrés selon les dernières parutions officielles de 2025 portant sur l'année 2024 ([data.education.gouv](#))

bien-dans-ma-ville.fr

Villes autour de Salmiech

Ville	Habitants	Superficie	Pop densité	Pop active	Taux chômage	Revenu moyen	Prix immobilier
Cassagnes-Bégonhès	952	30 km ²	32 h/km ²	44.4%	2.7%	21 150 €/an	1 318 €/m ²
Auriac-Lagast	228	30 km ²	8 h/km ²	42.5%	2.6%	19 270 €/an	724 €/m ²
Sainte-Juliette-sur-Viaur	645	16 km ²	40 h/km ²	45.3%	1.4%	24 470 €/an	1 369 €/m ²
Comps-la-Grand-Ville	636	22 km ²	29 h/km ²	48.7%	2.4%	22 850 €/an	1 108 €/m ²
Rullac-Saint-Cirq (1 avis)	340	32 km ²	11 h/km ²	41.5%	3.5%	19 150 €/an	1 045 €/m ²
Arviou	774	46 km ²	17 h/km ²	41.1%	2.1%	21 580 €/an	1 014 €/m ²
Calmont	2 192	30 km ²	73 h/km ²	46.3%	2.2%	25 540 €/an	1 873 €/m ²
La Selve	562	48 km ²	12 h/km ²	43.6%	2.3%	19 640 €/an	682 €/m ²
Trémouilles	473	28 km ²	17 h/km ²	45.7%	4.2%	18 420 €/an	1 710 €/m ²
Durenque	515	33 km ²	16 h/km ²	41.4%	3.9%	19 770 €/an	914 €/m ²
Camboulazet	412	14 km ²	29 h/km ²	50%	1.2%	23 240 €/an	1 176 €/m ²
Alrance	335	35 km ²	10 h/km ²	41.2%	3%	19 830 €/an	823 €/m ²
Manhac	877	18 km ²	49 h/km ²	55.3%	2.7%	24 030 €/an	1 704 €/m ²
Flavin (4 avis)	2 392	50 km ²	48 h/km ²	49.4%	2%	24 530 €/an	1 723 €/m ²
Meljac	141	9 km ²	16 h/km ²	31.2%	3.5%	19 770 €/an	925 €/m ²

bien-dans-ma-ville.fr



Vous aimez votre ville ? Notez-la !

Et faites-nous part de vos remarques constructives



Avec

BIEN dans ma **VILLE** 