



Version web

# Ville de Salmbach

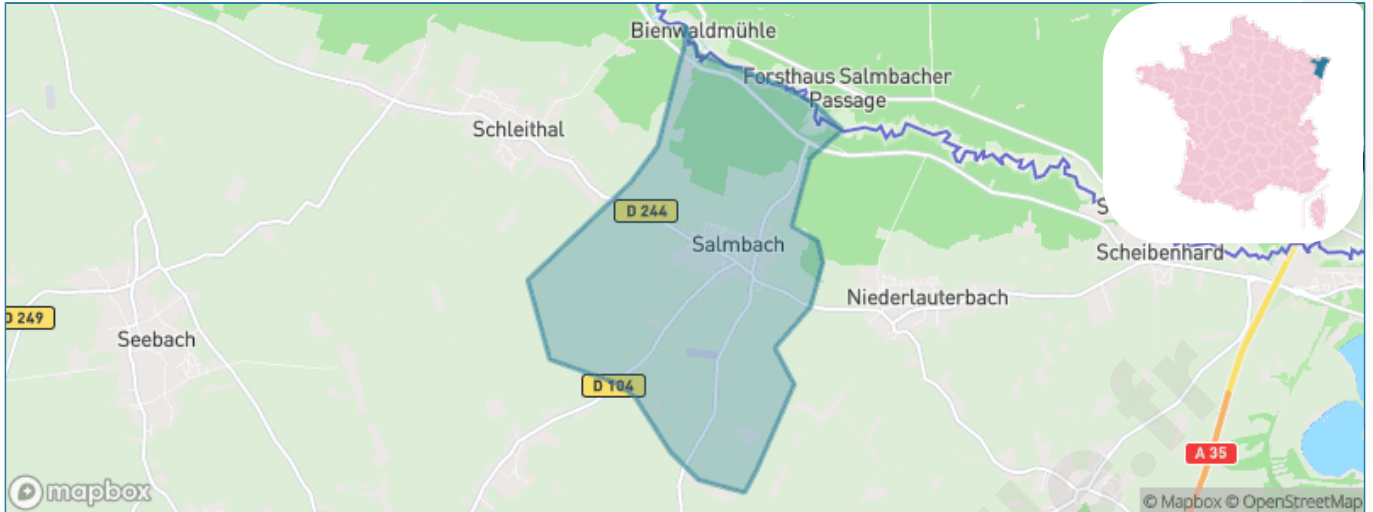
Présenté par

**BIEN** dans  
ma **VILLE** 

# Sommaire

Situation géographique .....	3
Statistiques sur la population .....	4
Evolution du nombre d'habitants .....	4
Tranche d'âge .....	5
0-14 ans .....	5
15-29 ans .....	5
30-44 ans .....	5
45-59 ans .....	5
60-74 ans .....	5
75-89 ans .....	5
90 ans et + .....	5
Activité professionnelle .....	5
Agriculteurs .....	5
Artisans, Commerçants .....	5
Cadres et sup. ....	5
Professions intermédiaires .....	5
Employé .....	5
Ouvrier .....	5
Retraité .....	5
Autres .....	5
Niveau de diplôme .....	6
Sans diplôme ou CEP .....	6
Brevet, BEPC, DNB .....	6
CAP-BEP ou équivalent .....	6
BAC ou équivalent .....	6
BAC+2 .....	6
BAC+3 ou +4 .....	6
BAC+5 ou plus .....	6
Composition des ménages .....	6
Couple sans enfant .....	6
Couple avec enfant(s) .....	6
Famille monoparentale .....	6
Colocation / Autre .....	6
Personnes seules .....	6
Profils électoraux .....	7
Premier tour .....	7
Sécurité .....	8
Evolution du nombre d'infractions .....	8
Pour comparer .....	9
Services à la population .....	10
Commerce .....	10
Éducation .....	10
Villes autour de Salmbach .....	11

# Situation géographique



## i Informations clés

- **Région** : Grand Est
- **Département** : Bas-Rhin
- **Code postal** : 67160
- **Superficie** : 8 km<sup>2</sup>



# Statistiques sur la population



Nombre d'habitants

**585**



Age moyen

**43 ans**



Pop active

**53%**



Taux chômage

**3.7%**



Pop densité

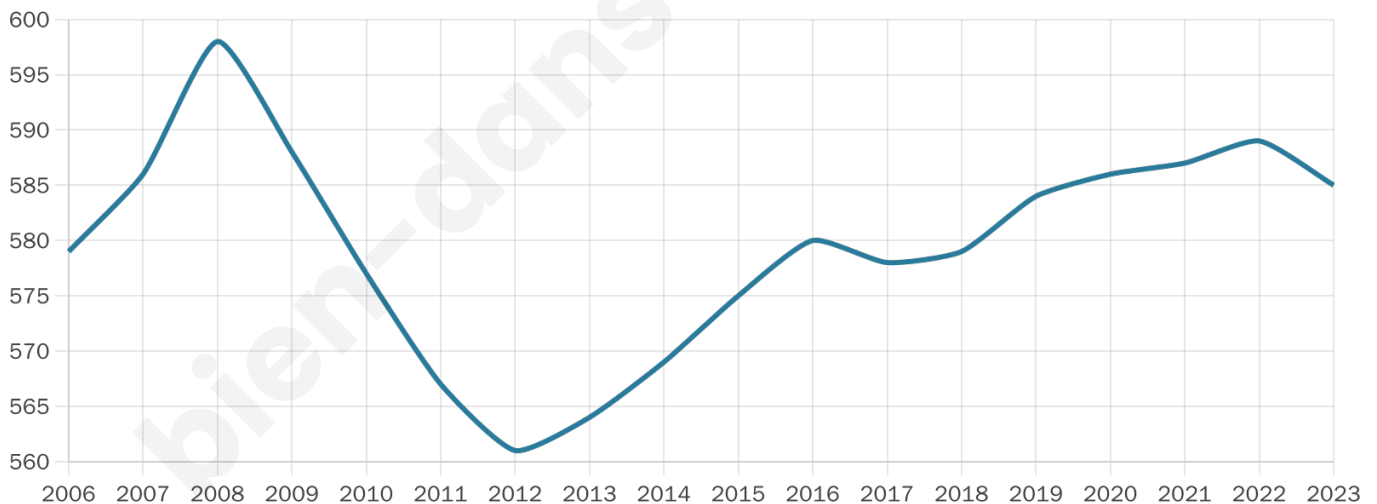
**73 h/km<sup>2</sup>**



Revenu moyen

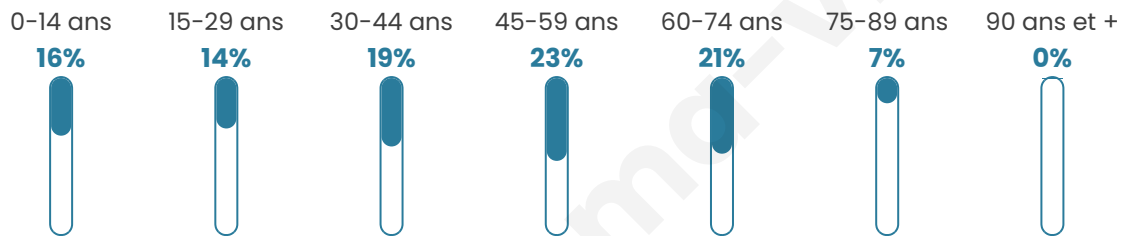
**27 290 €/an**

## Evolution du nombre d'habitants

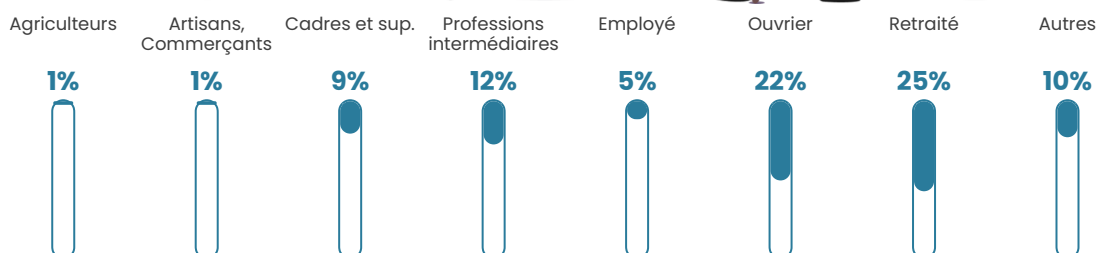


Sources : Institut national de la statistique et des études économiques (insee) selon Les dernières parutions officielles de 2024 portant sur les années 2020, 2021 et 2022.


## Tranche d'âge




## Activité professionnelle



## Niveau de diplôme















## Composition des ménages



# Profils électoraux

## Premier tour

	Emmanuel MACRON	27.78 %
	Marine LE PEN	26.11 %
	Éric ZEMMOUR	12.78 %
	Valérie PÉCRESE	7.78 %
	Jean-Luc MÉLENCHON	7.22 %
	Nicolas DUPONT- AIGNAN	6.39 %
	Yannick JADOT	4.17 %
	Jean LASSALLE	3.06 %
	Fabien ROUSSEL	1.94 %
	Nathalie ARTHAUD	1.67 %
	Philippe POUTOU	0.83 %
	Anne HIDALGO	0.28 %



### 462 inscrits

Participation : 80.74%

Votes blancs : 2.14%

Votes nuls : 1.34%

## Second tour

	Emmanuel MACRON	49,03 %
	Marine LE PEN	50,97 %

### 462 inscrits

Participation : 82.9%

Votes blancs : 4.7%

Votes nuls : 1.57%

# Sécurité



Agressions physiques / sexuelles

0



Cambriolages

0



Vols / dégradations

0



Stupéfiants

0

## Evolution du nombre d'infractions



## Pour comparer

(en proportion du nombre d'habitants)



Sources : Bases statistiques communale, départementale et régionale de la délinquance enregistrée par la police et la gendarmerie nationales selon les dernières parutions officielles de 2025 portant sur l'année 2024 ([data.gouv](https://data.gouv.fr)).

Agressions physiques / sexuelles : Violences sexuelles, coups et blessures volontaires intrafamiliaux, coups et blessures volontaires, autres coups, blessures volontaires et vols violents sans arme.

Cambriolages : Cambriolages de logements.

Vols : Vols avec armes, vols d'accessoires sur véhicules, vols dans les véhicules, vols de véhicules, vols sans violence contre des personnes, destructions, dégradations volontaires et escroqueries.

Stupéfiants : Trafic de stupéfiants dont (AFD) et usage de stupéfiants.

# Services à la population



## Commerce

Hypermarché	X <a href="#">Wissembourg</a> 10km
Supermarché	X <a href="#">Wissembourg</a> 9km
Superette	X <a href="#">Seebach</a> 6km
Boulangerie	X <a href="#">Schleithal</a> 2km
Boucherie	X <a href="#">Schleithal</a> 2km
Restaurant	1
Garage	X <a href="#">Schleithal</a> 2km
Station-service	X <a href="#">Scheibenhard</a> 5km
Banque	X <a href="#">Seebach</a> 6km
La poste	X <a href="#">Niederlauterbach</a> 3km
Coiffeur	X <a href="#">Schleithal</a> 2km
Tabac	X <a href="#">Seebach</a> 6km
Bars / discothèque	X <a href="#">Scheibenhard</a> 5km
Bibliothèque	X <a href="#">Roeschwoog</a> 17km
Cinéma	X <a href="#">Haguenau</a> 26km
Vétérinaire	X <a href="#">Wissembourg</a> 8km



## Santé

Pharmacie	X <a href="#">Seebach</a> 6km
Hôpital	X <a href="#">Wissembourg</a> 12km
Laboratoire d'analyses médicales	X <a href="#">Seltz</a> 10km
Etablissement pour handicapé	X <a href="#">Wissembourg</a> 10km
EHPA	X <a href="#">Lauterbourg</a> 8km
Médecin	X <a href="#">Schleithal</a> 1km
Dentiste	X <a href="#">Seebach</a> 6km
Chirurgien	X <a href="#">Wissembourg</a> 10km
Dermatologue	X <a href="#">Haguenau</a> 28km
Anesthésiste	X <a href="#">Haguenau</a> 27km
Gastro-entérologue	X <a href="#">Haguenau</a> 28km
Gynécologue	X <a href="#">Wissembourg</a> 11km
Cancérologue	X <a href="#">Strasbourg</a> 46km
Neurologue	X <a href="#">Haguenau</a> 27km
Ophthalmologue	X <a href="#">Wissembourg</a> 10km
ORL	X <a href="#">Haguenau</a> 27km
Cardiologue	X <a href="#">Wissembourg</a> 10km
Pédiatre	X <a href="#">Haguenau</a> 27km
Pneumologue	X <a href="#">Haguenau</a> 28km
Psychologue	X <a href="#">Seltz</a> 10km
Radiologue	X <a href="#">Wissembourg</a> 10km
Rhumatologue	X <a href="#">Haguenau</a> 28km
Sage-femme	X <a href="#">Seebach</a> 6km



## Éducation

Crèche	X <a href="#">Schleithal</a> 2km
Ecole maternelle Public	X <a href="#">Niederlauterbach</a> 3km
Ecole maternelle Privé	X <a href="#">Strasbourg</a> 49km
Ecole primaire Public	1
Ecole primaire Privé	X <a href="#">Sultz-sous-Forêts</a> 14km
Collège Public	X <a href="#">Lauterbourg</a> 9km
Collège Privé	X <a href="#">Walbourg</a> 23km
Lycée Public	X <a href="#">Wissembourg</a> 10km
Lycée Privé	X <a href="#">Walbourg</a> 23km

Sources : Base Sirene des entreprises et de leurs établissements selon les dernières parutions officielles de 2025 portant sur l'année 2024 ([data.gouv](#)). Liste, localisation et tarifs des professionnels de santé selon les dernières parutions officielles de 2025 portant sur l'année 2024 ([opendatasoft](#)) et FINISS Extraction du Fichier des établissements selon les dernières parutions officielles de 2025 portant sur l'année 2024 ([data.gouv](#)). Adresse et géolocalisation des établissements d'enseignement du premier et second degrés selon les dernières parutions officielles de 2025 portant sur l'année 2024 ([data.education.gouv](#))

## Villes autour de Salmbach

Ville	Habitants	Superficie	Pop densité	Pop active	Taux chômage	Revenu moyen	Prix immobilier
Schleithal	1 382	9 km <sup>2</sup>	154 h/km <sup>2</sup>	50.4%	2.2%	27 610 €/an	NC
Niederlauterbach	941	11 km <sup>2</sup>	86 h/km <sup>2</sup>	57.6%	3.5%	28 850 €/an	NC
Oberlauterbach	548	5 km <sup>2</sup>	110 h/km <sup>2</sup>	55.7%	2.7%	29 010 €/an	NC
Siegen (1 avis)	519	8 km <sup>2</sup>	65 h/km <sup>2</sup>	55.1%	2.7%	28 100 €/an	NC
Scheibenhard (1 avis)	871	4 km <sup>2</sup>	218 h/km <sup>2</sup>	56.3%	2.9%	29 060 €/an	NC
Neewiller-près-Lauterbourg	645	7 km <sup>2</sup>	92 h/km <sup>2</sup>	56.4%	2.3%	27 950 €/an	NC
Seebach	1 616	17 km <sup>2</sup>	95 h/km <sup>2</sup>	54.2%	3.2%	27 000 €/an	NC
Wintzenbach	532	7 km <sup>2</sup>	76 h/km <sup>2</sup>	52.8%	3.6%	28 820 €/an	NC
Croettwiller	174	2 km <sup>2</sup>	87 h/km <sup>2</sup>	52.3%	4.6%	25 490 €/an	NC
Eberbach-Seltz	436	4 km <sup>2</sup>	109 h/km <sup>2</sup>	56.9%	2.1%	28 890 €/an	NC
Trimbach	566	3 km <sup>2</sup>	189 h/km <sup>2</sup>	59.9%	4.1%	27 800 €/an	NC
Lauterbourg	2 324	11 km <sup>2</sup>	211 h/km <sup>2</sup>	49%	4.6%	23 910 €/an	NC
Mothern	1 939	10 km <sup>2</sup>	194 h/km <sup>2</sup>	52.7%	2.8%	27 790 €/an	NC
Aschbach	633	4 km <sup>2</sup>	158 h/km <sup>2</sup>	52.9%	5.2%	25 760 €/an	NC
Munchhausen (1 avis)	775	5 km <sup>2</sup>	155 h/km <sup>2</sup>	53.3%	4.5%	27 410 €/an	NC

bien-dans-ma-ville.fr



# **Vous aimez votre ville ? Notez-la !**

Et faites-nous part de vos remarques constructives



Avec

**BIEN** dans ma **VILLE** 