



Version web

Ville de Salles-sur-l'Hers

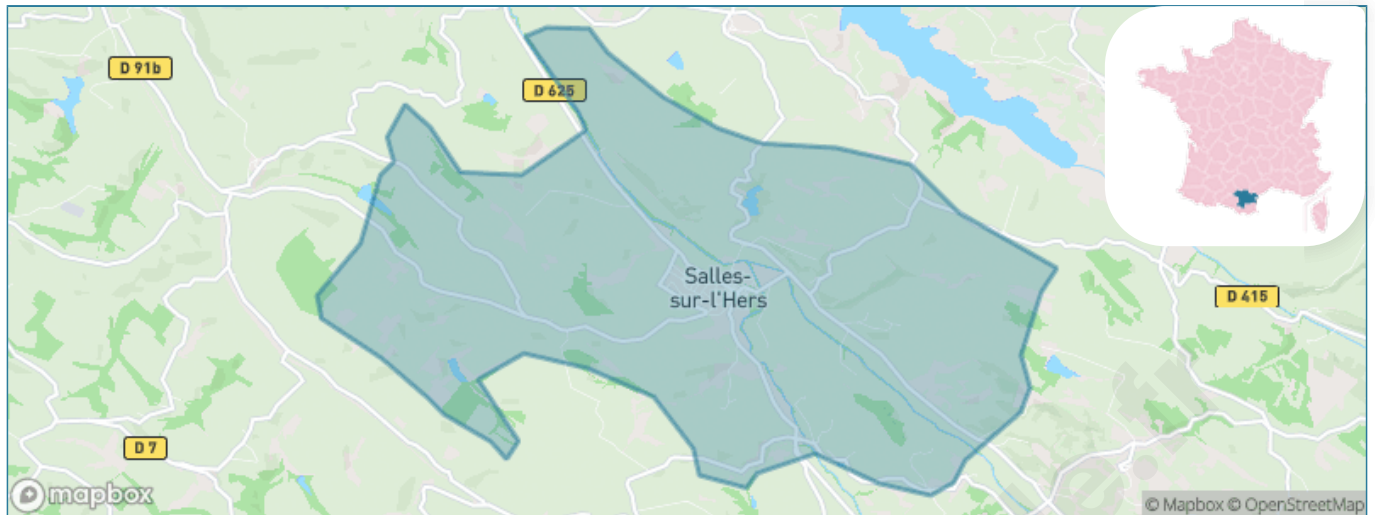
Présenté par

BIEN dans
ma **VILLE** 

Sommaire

Situation géographique	3
Statistiques sur la population	4
Evolution du nombre d'habitants	4
Tranche d'âge	5
0-14 ans	5
15-29 ans	5
30-44 ans	5
45-59 ans	5
60-74 ans	5
75-89 ans	5
90 ans et +	5
Activité professionnelle	5
Agriculteurs	5
Artisans, Commerçants	5
Cadres et sup.	5
Professions intermédiaires	5
Employé	5
Ouvrier	5
Retraité	5
Autres	5
Niveau de diplôme	6
Sans diplôme ou CEP	6
Brevet, BEPC, DNB	6
CAP-BEP ou équivalent	6
BAC ou équivalent	6
BAC+2	6
BAC+3 ou +4	6
BAC+5 ou plus	6
Composition des ménages	6
Couple sans enfant	6
Couple avec enfant(s)	6
Famille monoparentale	6
Colocation / Autre	6
Personnes seules	6
Profils électoraux	7
Premier tour	7
Sécurité	8
Evolution du nombre d'infractions	8
Pour comparer	9
Services à la population	10
Commerce	10
Éducation	10
Villes autour de Salles-sur-l'Hers	11

Situation géographique



i Informations clés

- **Région** : Occitanie
- **Département** : Aude
- **Code postal** : 11410
- **Superficie** : 19 km²



Statistiques sur la population



Nombre d'habitants

770



Age moyen

42 ans



Pop active

44.3%



Taux chômage

8.1%



Pop densité

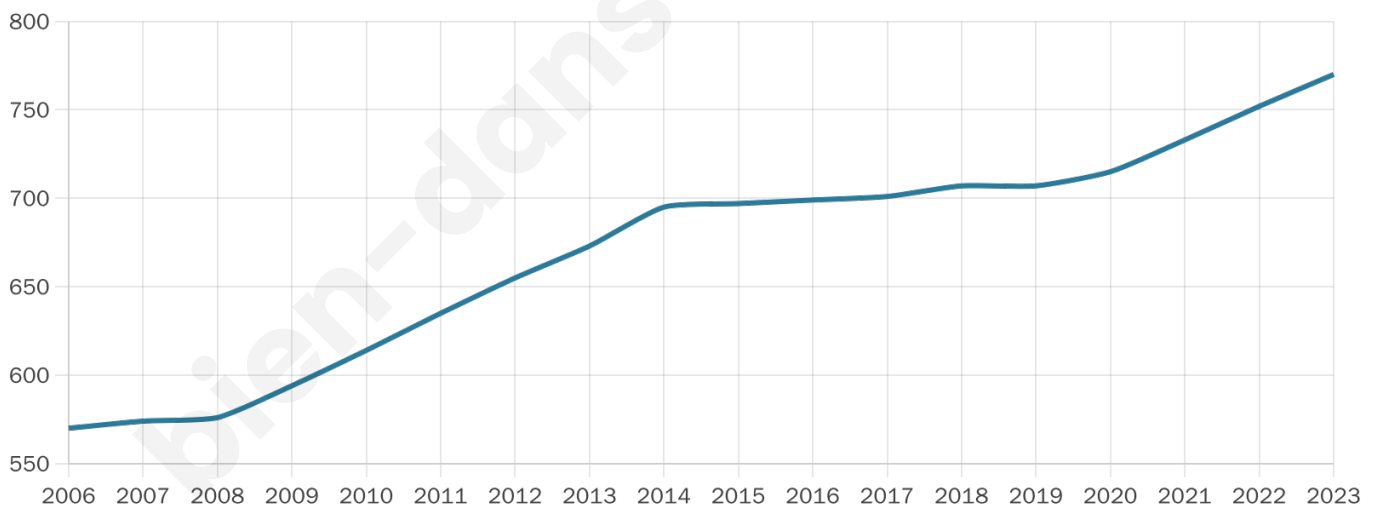
41 h/km²



Revenu moyen

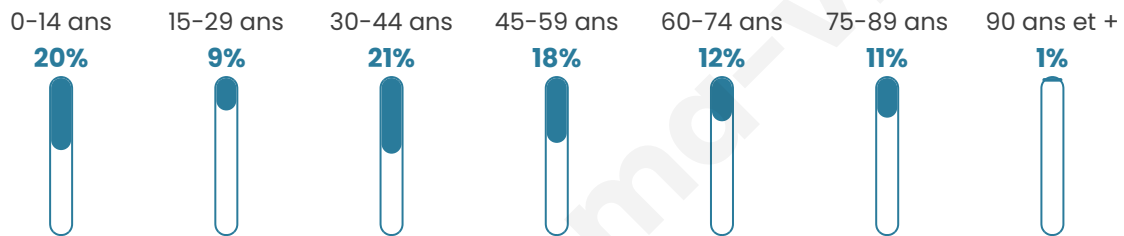
21 610 €/an

Evolution du nombre d'habitants

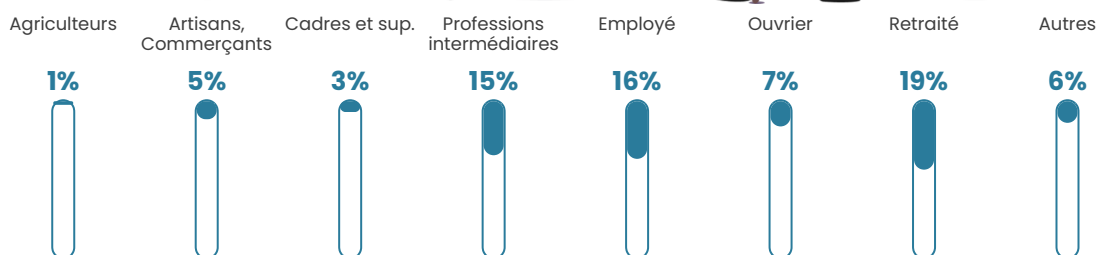


Sources : Institut national de la statistique et des études économiques (insee) selon Les dernières parutions officielles de 2024 portant sur les années 2020, 2021 et 2022.


Tranche d'âge




Activité professionnelle



Niveau de diplôme















Composition des ménages



Profils électoraux

Premier tour

	Marine LE PEN	27.57 %
	Emmanuel MACRON	22.84 %
	Jean-Luc MÉLENCHON	18.11 %
	Jean LASSALLE	8.64 %
	Valérie PÉCRESSE	6.58 %
	Éric ZEMMOUR	5.14 %
	Fabien ROUSSEL	3.29 %
	Anne HIDALGO	3.09 %
	Yannick JADOT	2.47 %
	Nicolas DUPONT-AIGNAN	1.65 %
	Philippe POUTOU	0.41 %
	Nathalie ARTHAUD	0.21 %



562 inscrits

Participation : 87.9%

Votes blancs : 0.20%

Votes nuls : 1.42%

Second tour

	Emmanuel MACRON	51,03 %
	Marine LE PEN	48,97 %

560 inscrits

Participation : 86.25%

Votes blancs : 0.83%

Votes nuls : 9.11%

Sécurité



Agressions physiques / sexuelles

0



Cambriolages

0



Vols / dégradations

0



Stupéfiants

0

Evolution du nombre d'infractions



Pour comparer

(en proportion du nombre d'habitants)



Sources : Bases statistiques communale, départementale et régionale de la délinquance enregistrée par la police et la gendarmerie nationales selon les dernières parutions officielles de 2025 portant sur l'année 2024 ([data.gouv](https://data.gouv.fr)).

Agressions physiques / sexuelles : Violences sexuelles, coups et blessures volontaires intrafamiliaux, coups et blessures volontaires, autres coups, blessures volontaires et vols violents sans arme.

Cambriolages : Cambriolages de logements.

Vols : Vols avec armes, vols d'accessoires sur véhicules, vols dans les véhicules, vols de véhicules, vols sans violence contre des personnes, destructions, dégradations volontaires et escroqueries.

Stupéfiants : Trafic de stupéfiants dont (AFD) et usage de stupéfiants.

Services à la population



Commerce

Hypermarché	X <u>Villefranche-de-Lauragais</u> 13km
Supermarché	X <u>Mazères</u> 11km
Superette	1
Boulangerie	2
Boucherie	1
Restaurant	X <u>Cumiès</u> 3km
Garage	X <u>Saint-Michel-de-Lanès</u> 3km
Station-service	X <u>Avignonet-Lauragais</u> 7km
Banque	X <u>Mazères</u> 10km
La poste	X <u>Avignonet-Lauragais</u> 8km
Coiffeur	2
Tabac	1
Bars / discothèque	1
Bibliothèque	X <u>Nailloux</u> 15km
Cinéma	X <u>Castelnaudary</u> 13km
Vétérinaire	X <u>Avignonet-Lauragais</u> 7km



Santé

Pharmacie	1
Hôpital	X <u>Castelnaudary</u> 14km
Laboratoire d'analyses médicales	X <u>Villefranche-de-Lauragais</u> 12km
Etablissement pour handicapé	X <u>Calmont</u> 12km
EHPA	X <u>Mazères</u> 10km
Médecin	1
Dentiste	X <u>Labastide-d'Anjou</u> 7km
Chirurgien	X <u>Castelnaudary</u> 13km
Dermatologue	X <u>Villefranche-de-Lauragais</u> 12km
Anesthésiste	X <u>Villefranche-de-Lauragais</u> 12km
Gastro-entérologue	X <u>Villefranche-de-Lauragais</u> 12km
Gynécologue	X <u>Castelnaudary</u> 13km
Cancérologue	X <u>Quint-Fonsegrives</u> 38km
Neurologue	X <u>Villefranche-de-Lauragais</u> 12km
Ophthalmologue	X <u>Castelnaudary</u> 14km
ORL	X <u>Cintegabelle</u> 19km
Cardiologue	X <u>Villefranche-de-Lauragais</u> 12km
Pédiatre	X <u>Nailloux</u> 14km
Pneumologue	X <u>Villefranche-de-Lauragais</u> 13km
Psychologue	X <u>Labastide-Beauvoir</u> 21km
Radiologue	X <u>Pamiers</u> 24km
Rhumatologue	X <u>Castelnaudary</u> 13km
Sage-femme	1



Éducation

Crèche	X <u>Saint-Michel-de-Lanès</u> 4km
Ecole maternelle Public	X <u>Mazères</u> 11km
Ecole maternelle Privé	X <u>Toulouse</u> 43km
Ecole primaire Public	1
Ecole primaire Privé	X <u>Calmont</u> 12km
Collège Public	X <u>Mazères</u> 11km
Collège Privé	X <u>Castelnaudary</u> 14km
Lycée Public	X <u>Villefranche-de-Lauragais</u> 12km
Lycée Privé	X <u>Souilhanel</u> 12km

Sources : Base Sirene des entreprises et de leurs établissements selon les dernières parutions officielles de 2025 portant sur l'année 2024 ([data.gouv](https://data.gouv.fr)). Liste, localisation et tarifs des professionnels de santé selon les dernières parutions officielles de 2025 portant sur l'année 2024 ([opendatasoft](https://opendatasoft.com)) et FINISS Extraction du Fichier des établissements selon les dernières parutions officielles de 2025 portant sur l'année 2024 ([data.gouv](https://data.gouv.fr)). Adresse et géolocalisation des établissements d'enseignement du premier et second degrés selon les dernières parutions officielles de 2025 portant sur l'année 2024 ([data.education.gouv](https://data.education.gouv.fr))

Villes autour de Salles-sur-l'Hers

Ville	Habitants	Superficie	Pop densité	Pop active	Taux chômage	Revenu moyen	Prix immobilier
Belflou (1 avis)	111	8 km ²	14 h/km ²	49.5%	1.8%	28 730 €/an	3 857 €/m ²
Gourvieille	68	3 km ²	23 h/km ²	60.3%	2.9%	NC	1 530 €/m ²
Saint-Michel-de-Lanès	484	13 km ²	37 h/km ²	52.9%	5%	24 210 €/an	1 430 €/m ²
Sainte-Camelle	127	9 km ²	14 h/km ²	48%	4.7%	22 410 €/an	1 810 €/m ²
Mézerville	96	7 km ²	14 h/km ²	45.8%	3.1%	NC	2 667 €/m ²
Molleville	128	3 km ²	43 h/km ²	53.9%	4.7%	21 800 €/an	913 €/m ²
La Louvière-Lauragais (1 avis)	80	6 km ²	13 h/km ²	53.8%	6.3%	NC	749 €/m ²
Montauriol	85	8 km ²	11 h/km ²	29.4%	2.4%	NC	834 €/m ²
Marquein	78	5 km ²	16 h/km ²	52.6%	9%	NC	2 248 €/m ²
Cumiès	44	3 km ²	15 h/km ²	40.9%	4.5%	NC	NC
Baraigne	163	4 km ²	41 h/km ²	55.2%	6.1%	22 360 €/an	1 930 €/m ²
Fajac-la-Relenque	48	3 km ²	16 h/km ²	43.8%	2.1%	NC	NC
Beauteville	193	4 km ²	48 h/km ²	51.3%	4.1%	28 540 €/an	1 150 €/m ²
Molandier (1 avis)	252	19 km ²	13 h/km ²	43.7%	5.2%	23 870 €/an	1 091 €/m ²
Peyrefitte-sur-l'Hers	75	6 km ²	13 h/km ²	49.3%	6.7%	NC	1 148 €/m ²

bien-dans-ma-ville.fr



Vous aimez votre ville ? Notez-la !

Et faites-nous part de vos remarques constructives



Avec

BIEN dans ma **VILLE** 