



Version web

Ville de Salles- Mongiscard

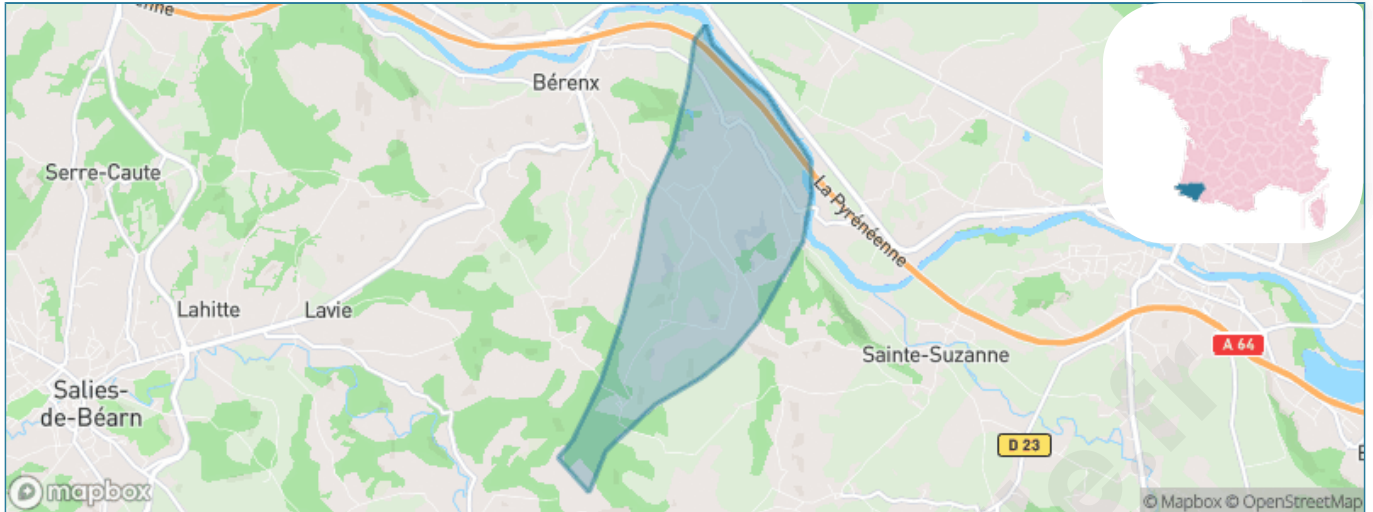
Présenté par

BIEN dans
ma **VILLE** 

Sommaire

Situation géographique	3
Statistiques sur la population	4
Evolution du nombre d'habitants	4
Tranche d'âge	5
<i>0-14 ans</i>	5
<i>15-29 ans</i>	5
<i>30-44 ans</i>	5
<i>45-59 ans</i>	5
<i>60-74 ans</i>	5
<i>75-89 ans</i>	5
<i>90 ans et +</i>	5
Activité professionnelle	5
<i>Agriculteurs</i>	5
<i>Artisans, Commerçants</i>	5
<i>Cadres et sup.</i>	5
<i>Professions intermédiaires</i>	5
<i>Employé</i>	5
<i>Ouvrier</i>	5
<i>Retraité</i>	5
<i>Autres</i>	5
Niveau de diplôme	6
<i>Sans diplôme ou CEP</i>	6
<i>Brevet, BEPC, DNB</i>	6
<i>CAP-BEP ou équivalent</i>	6
<i>BAC ou équivalent</i>	6
<i>BAC+2</i>	6
<i>BAC+3 ou +4</i>	6
<i>BAC+5 ou plus</i>	6
Composition des ménages	6
<i>Couple sans enfant</i>	6
<i>Couple avec enfant(s)</i>	6
<i>Famille monoparentale</i>	6
<i>Colocation / Autre</i>	6
<i>Personnes seules</i>	6
Profils électoraux	7
<i>Premier tour</i>	7
Sécurité	8
<i>Evolution du nombre d'infractions</i>	8
<i>Pour comparer</i>	9
Services à la population	10
<i>Commerce</i>	10
<i>Éducation</i>	10
<i>Villes autour de Salles-Mongiscard</i>	11

Situation géographique



i Informations clés

- **Région** : Nouvelle-Aquitaine
- **Département** : Pyrénées-Atlantiques
- **Code postal** : 64300
- **Superficie** : 5 km²



Statistiques sur la population



Nombre d'habitants

315



Age moyen

43 ans



Pop active

42.2%



Taux chômage

2.3%



Pop densité

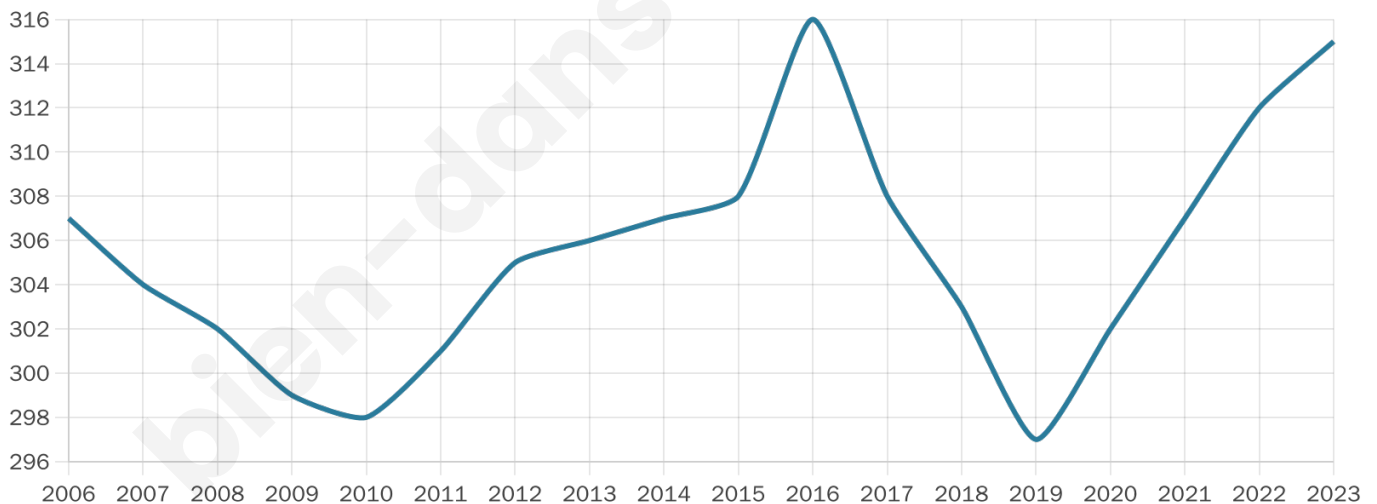
63 h/km²



Revenu moyen

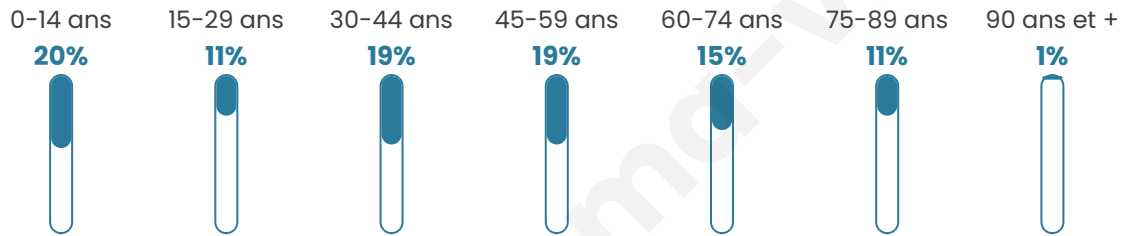
22 560 €/an

Evolution du nombre d'habitants

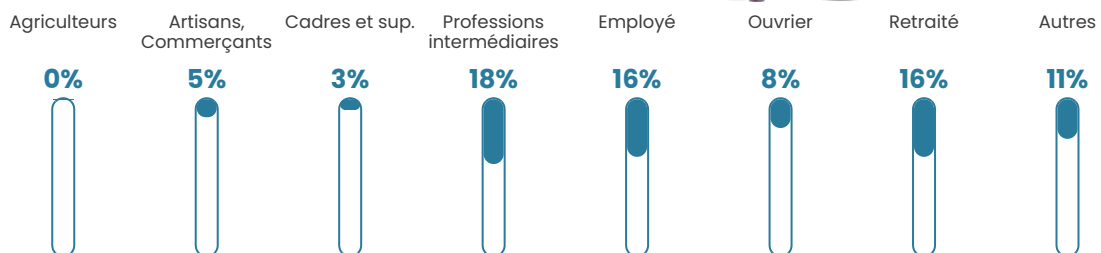


Sources : Institut national de la statistique et des études économiques (insee) selon Les dernières parutions officielles de 2024 portant sur les années 2020, 2021 et 2022.


Tranche d'âge



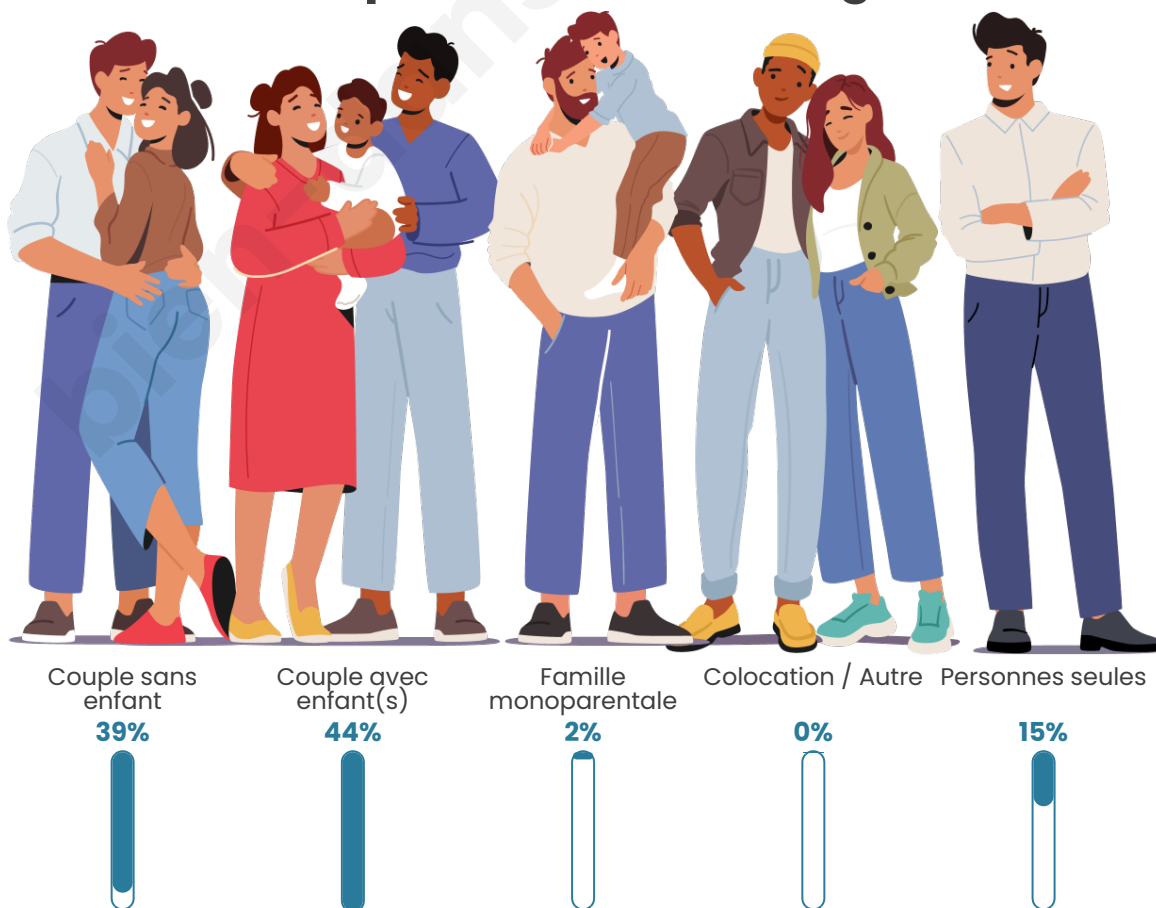
Activité professionnelle



Niveau de diplôme






Composition des ménages



Profils électoraux

Premier tour

	Marine LE PEN	24.88 %
	Jean-Luc MÉLENCHON	16.42 %
	Emmanuel MACRON	15.92 %
	Jean LASSALLE	13.93 %
	Éric ZEMMOUR	9.95 %
	Yannick JADOT	5.47 %
	Valérie PÉCRESE	3.98 %
	Anne HIDALGO	3.48 %
	Fabien ROUSSEL	1.99 %
	Nicolas DUPONT-AIGNAN	1.99 %
	Nathalie ARTHAUD	1.00 %
	Philippe POUTOU	1.00 %



264 inscrits

Participation : 76.89%

Votes blancs : 0.49%

Votes nuls : 0.49%

Second tour

	Emmanuel MACRON	46,55 %
	Marine LE PEN	53,45 %

265 inscrits

Participation : 73.96%

Votes blancs : 5.1%

Votes nuls : 6.12%

Sécurité



Agressions physiques / sexuelles

0



Cambriolages

0



Vols / dégradations

0



Stupéfiants

0

Evolution du nombre d'infractions



Pour comparer

(en proportion du nombre d'habitants)



Sources : Bases statistiques communale, départementale et régionale de la délinquance enregistrée par la police et la gendarmerie nationales selon les dernières parutions officielles de 2025 portant sur l'année 2024 ([data.gouv](https://data.gouv.fr)).

Agressions physiques / sexuelles : Violences sexuelles, coups et blessures volontaires intrafamiliaux, coups et blessures volontaires, autres coups, blessures volontaires et vols violents sans arme.

Cambriolages : Cambriolages de logements.

Vols : Vols avec armes, vols d'accessoires sur véhicules, vols dans les véhicules, vols de véhicules, vols sans violence contre des personnes, destructions, dégradations volontaires et escroqueries.

Stupéfiants : Trafic de stupéfiants dont (AFD) et usage de stupéfiants.

Services à la population



Commerce

Hypermarché	X <u>Orthez</u> 3km
Supermarché	X <u>Orthez</u> 5km
Superette	X <u>Orthez</u> 4km
Boulangerie	X <u>Orthez</u> 5km
Boucherie	X <u>Orthez</u> 5km
Restaurant	X <u>Orthez</u> 2km
Garage	X <u>Baigts-de-Béarn</u> 2km
Station-service	X <u>Orthez</u> 6km
Banque	X <u>Orthez</u> 5km
La poste	X <u>Baigts-de-Béarn</u> 2km
Coiffeur	X <u>Baigts-de-Béarn</u> 2km
Tabac	X <u>Orthez</u> 6km
Bars / discothèque	X <u>Orthez</u> 5km
Bibliothèque	X <u>Orthez</u> 6km
Cinéma	X <u>Orthez</u> 5km
Vétérinaire	X <u>Orthez</u> 5km



Santé

Pharmacie	X <u>Orthez</u> 4km
Hôpital	X <u>Orthez</u> 5km
Laboratoire d'analyses médicales	X <u>Orthez</u> 5km
Etablissement pour handicapé	X <u>Orthez</u> 2km
EHPA	X <u>Orthez</u> 5km
Médecin	X <u>Baigts-de-Béarn</u> 2km
Dentiste	X <u>Orthez</u> 5km
Chirurgien	X <u>Orthez</u> 4km
Dermatologue	X <u>Orthez</u> 4km
Anesthésiste	X <u>Orthez</u> 4km
Gastro-entérologue	X <u>Saint-Palais</u> 25km
Gynécologue	X <u>Peyrehorade</u> 22km
Cancérologue	X <u>Bayonne</u> 50km
Neurologue	X <u>Saint-Palais</u> 25km
Ophthalmologue	X <u>Orthez</u> 5km
ORL	X <u>Orthez</u> 5km
Cardiologue	X <u>Orthez</u> 5km
Pédiatre	X <u>Orthez</u> 5km
Pneumologue	X <u>Dax</u> 28km
Psychologue	X <u>Narrosse</u> 26km
Radiologue	X <u>Orthez</u> 4km
Rhumatologue	X <u>Orthez</u> 5km
Sage-femme	X <u>Habas</u> 11km



Éducation

Crèche	X <u>Baigts-de-Béarn</u> 1km
Ecole maternelle Public	X <u>Orthez</u> 5km
Ecole maternelle Privé	X <u>La Brède</u> 135km
Ecole primaire Public	1
Ecole primaire Privé	X <u>Orthez</u> 5km
Collège Public	X <u>Orthez</u> 5km
Collège Privé	X <u>Orthez</u> 5km
Lycée Public	X <u>Orthez</u> 5km
Lycée Privé	X <u>Orthez</u> 5km

Sources : Base Sirene des entreprises et de leurs établissements selon les dernières parutions officielles de 2025 portant sur l'année 2024 ([data.gouv](https://data.gouv.fr)). Liste, localisation et tarifs des professionnels de santé selon les dernières parutions officielles de 2025 portant sur l'année 2024 ([opendatasoft](https://opendatasoft.com)) et FINISS Extraction du Fichier des établissements selon les dernières parutions officielles de 2025 portant sur l'année 2024 ([data.gouv](https://data.gouv.fr)). Adresse et géolocalisation des établissements d'enseignement du premier et second degrés selon les dernières parutions officielles de 2025 portant sur l'année 2024 ([data.education.gouv](https://data.education.gouv.fr))

Villes autour de Salles-Mongiscard

Ville	Habitants	Superficie	Pop densité	Pop active	Taux chômage	Revenu moyen	Prix immobilier
Bérenx (2 avis)	428	13 km ²	33 h/km ²	41.8%	2.1%	22 180 €/an	1 190 €/m ²
Baigts-de-Béarn	855	13 km ²	66 h/km ²	44.8%	5.1%	22 210 €/an	1 457 €/m ²
Saint-Boès	376	9 km ²	42 h/km ²	39.4%	3.7%	23 830 €/an	1 401 €/m ²
Saint-Girons-en-Béarn	186	5 km ²	37 h/km ²	43%	3.8%	20 880 €/an	1 504 €/m ²
Ramous	470	7 km ²	67 h/km ²	41.9%	5.3%	20 290 €/an	3 159 €/m ²
Orthez (11 avis)	10 881	45 km ²	242 h/km ²	39.5%	5.3%	22 050 €/an	1 282 €/m ²
Lanneplàà (1 avis)	301	7 km ²	43 h/km ²	47.2%	3%	25 480 €/an	1 816 €/m ²
Ossages	492	14 km ²	35 h/km ²	44.9%	4.1%	22 580 €/an	1 464 €/m ²
Ozenx-Montestrucq	372	16 km ²	23 h/km ²	45.4%	2.4%	24 570 €/an	2 069 €/m ²
Bellocq	933	12 km ²	78 h/km ²	42.4%	7.2%	21 490 €/an	1 548 €/m ²
Salies-de-Béarn (2 avis)	4 742	52 km ²	91 h/km ²	35.6%	5.1%	21 430 €/an	1 822 €/m ²
L'Hôpital-d'Orion	136	8 km ²	17 h/km ²	42.6%	2.9%	23 640 €/an	1 429 €/m ²
Puyoô	1 077	9 km ²	120 h/km ²	40.8%	5.9%	19 580 €/an	1 284 €/m ²
Bonnut	777	22 km ²	35 h/km ²	50.6%	5.3%	22 050 €/an	1 984 €/m ²
Laà-Mondrans	423	6 km ²	71 h/km ²	45.2%	3.3%	24 870 €/an	2 333 €/m ²

bien-dans-ma-ville.fr



Vous aimez votre ville ? Notez-la !

Et faites-nous part de vos remarques constructives



Avec

BIEN dans ma **VILLE** 