



Version web

Ville de Salles-Lavalette

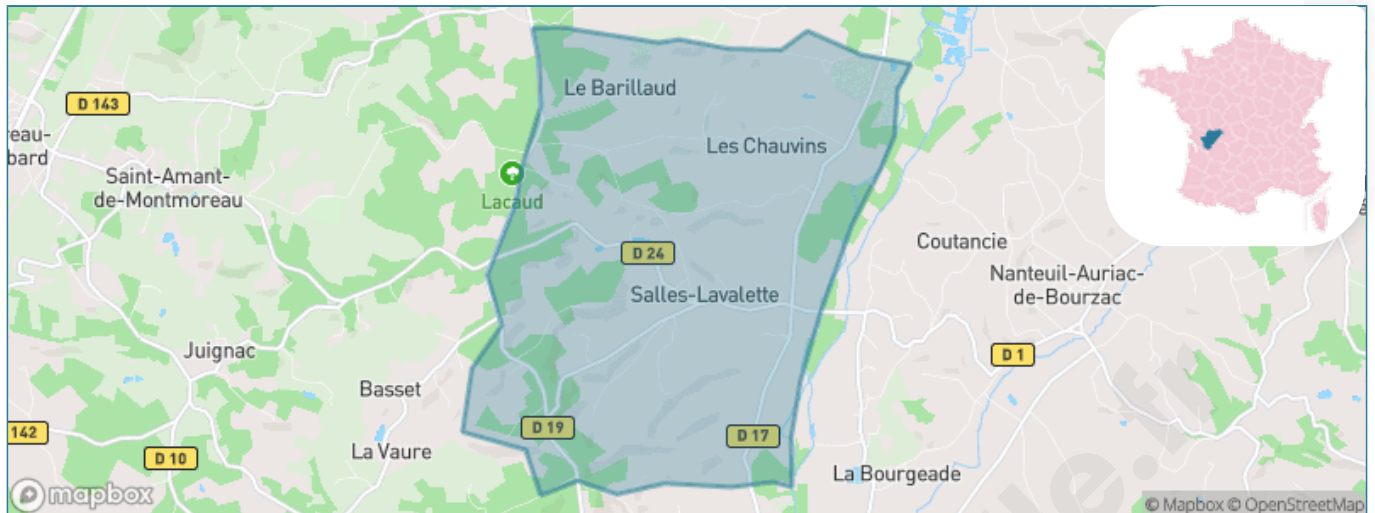
Présenté par

BIEN dans
ma **VILLE** 

Sommaire

Situation géographique	3
Statistiques sur la population	4
Evolution du nombre d'habitants	4
Tranche d'âge	5
0-14 ans	5
15-29 ans	5
30-44 ans	5
45-59 ans	5
60-74 ans	5
75-89 ans	5
90 ans et +	5
Activité professionnelle	5
Agriculteurs	5
Artisans, Commerçants	5
Cadres et sup.	5
Professions intermédiaires	5
Employé	5
Ouvrier	5
Retraité	5
Autres	5
Niveau de diplôme	6
Sans diplôme ou CEP	6
Brevet, BEPC, DNB	6
CAP-BEP ou équivalent	6
BAC ou équivalent	6
BAC+2	6
BAC+3 ou +4	6
BAC+5 ou plus	6
Composition des ménages	6
Couple sans enfant	6
Couple avec enfant(s)	6
Famille monoparentale	6
Colocation / Autre	6
Personnes seules	6
Profils électoraux	7
Premier tour	7
Sécurité	8
Evolution du nombre d'infractions	8
Pour comparer	9
Services à la population	10
Commerce	10
Éducation	10
Villes autour de Salles-Lavalette	11

Situation géographique



i Informations clés

- **Région** : Nouvelle-Aquitaine
- **Département** : Charente
- **Code postal** : 16190
- **Superficie** : 20 km²



Statistiques sur la population



Nombre d'habitants

317



Age moyen

46 ans



Pop active

44.8%



Taux chômage

8.6%



Pop densité

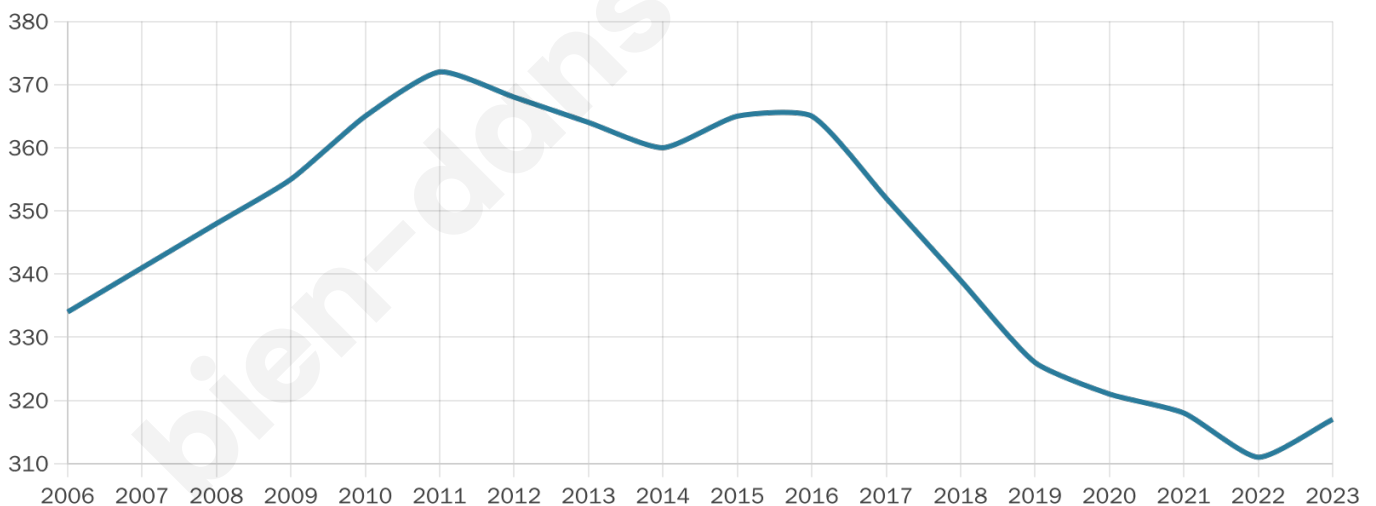
16 h/km²



Revenu moyen

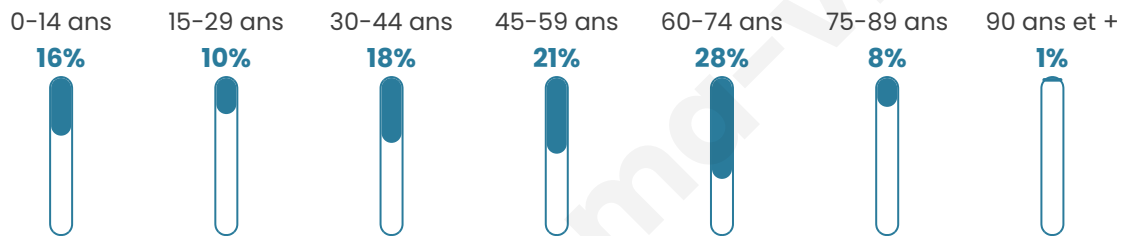
21 620 €/an

Evolution du nombre d'habitants

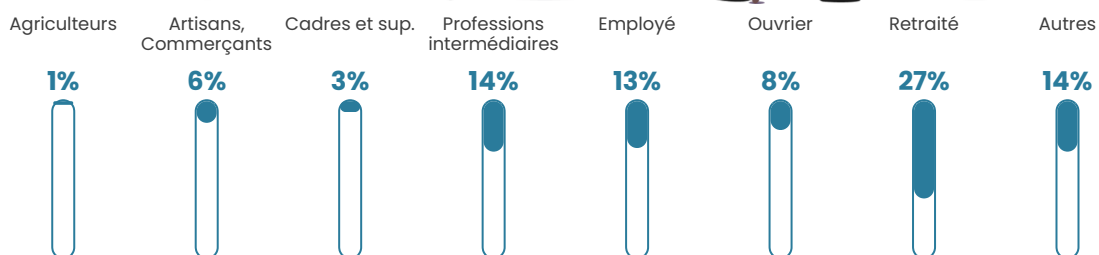


Sources : Institut national de la statistique et des études économiques (insee) selon Les dernières parutions officielles de 2024 portant sur les années 2020, 2021 et 2022.


Tranche d'âge




Activité professionnelle



Niveau de diplôme






Composition des ménages





Profils électoraux

Premier tour

	Emmanuel MACRON	26.34 %
	Marine LE PEN	22.58 %
	Jean-Luc MÉLENCHON	18.82 %
	Valérie PÉCRESSÉ	5.91 %
	Nicolas DUPONT-AIGNAN	5.91 %
	Yannick JADOT	5.38 %
	Éric ZEMMOUR	4.84 %
	Jean LASSALLE	4.30 %
	Fabien ROUSSEL	2.15 %
	Anne HIDALGO	2.15 %
	Philippe POUTOU	1.08 %
	Nathalie ARTHAUD	0.54 %

Second tour

	Emmanuel MACRON	57,59 %
	Marine LE PEN	42,41 %

278 inscrits

Participation : 65.83%

Votes blancs : 9.29%

Votes nuls : 4.37%

278 inscrits

Participation : 67.63%

Votes blancs : 1.06%

Votes nuls : 0.00%

Sécurité



Agressions physiques / sexuelles

0



Cambriolages

0



Vols / dégradations

0



Stupéfiants

0

Evolution du nombre d'infractions



Pour comparer

(en proportion du nombre d'habitants)

■ Ville ■ Département ■ Région



Sources : Bases statistiques communale, départementale et régionale de la délinquance enregistrée par la police et la gendarmerie nationales selon les dernières parutions officielles de 2025 portant sur l'année 2024 ([data.gouv](https://data.gouv.fr)).

Agressions physiques / sexuelles : Violences sexuelles, coups et blessures volontaires intrafamiliaux, coups et blessures volontaires, autres coups, blessures volontaires et vols violents sans arme.

Cambriolages : Cambriolages de logements.

Vols : Vols avec armes, vols d'accessoires sur véhicules, vols dans les véhicules, vols de véhicules, vols sans violence contre des personnes, destructions, dégradations volontaires et escroqueries.

Stupéfiants : Trafic de stupéfiants dont (AFD) et usage de stupéfiants.

Services à la population



Commerce

Hypermarché	X Ribérac 17km
Supermarché	X Montmoreau 8km
Superette	X Saint-Séverin 8km
Boulangerie	1
Boucherie	X Montmoreau 8km
Restaurant	1
Garage	2
Station-service	X Montmoreau 8km
Banque	X Saint-Séverin 7km
La poste	X Montboyer 14km
Coiffeur	X Juignac 7km
Tabac	X Saint-Séverin 8km
Bars / discothèque	X Vendoire 3km
Bibliothèque	X Ronsenac 10km
Cinéma	X Montmoreau 8km
Vétérinaire	X Montmoreau 5km



Santé

Pharmacie	X Saint-Séverin 8km
Hôpital	X Barbezieux-Saint-Hilaire 30km
Laboratoire d'analyses médicales	X Ribérac 16km
Etablissement pour handicapé	X Montmoreau 7km
EHPA	X Montmoreau 9km
Médecin	X Saint-Séverin 8km
Dentiste	X Montmoreau 8km
Chirurgien	X Soyaux 28km
Dermatologue	X Saint Privat en Périgord 14km
Anesthésiste	X Saint Aulaye-Puymangou 21km
Gastro-entérologue	X Soyaux 28km
Gynécologue	X Soyaux 28km
Cancérologue	X Périgueux 44km
Neurologue	X Saint-Michel 29km
Ophtalmologue	X Soyaux 28km
ORL	X Saint-Michel 29km
Cardiologue	X Angoulême 28km
Pédiatre	X Soyaux 28km
Pneumologue	X Soyaux 28km
Psychologue	X Ribérac 17km
Radiologue	X Ribérac 16km
Rhumatologue	X Montignac-Charente 45km
Sage-femme	X La Couronne 27km



Éducation

Crèche	X Montmoreau 8km
Ecole maternelle Public	X Montmoreau 8km
Ecole maternelle Privé	X Marsac 40km
Ecole primaire Public	X Juignac 6km
Ecole primaire Privé	X Chadurie 15km
Collège Public	X Montmoreau 8km
Collège Privé	X Chadurie 15km
Lycée Public	X Ribérac 17km
Lycée Privé	X Angoulême 30km

Sources : Base Sirene des entreprises et de leurs établissements selon les dernières parutions officielles de 2025 portant sur l'année 2024 ([data.gouv](#)). Liste, localisation et tarifs des professionnels de santé selon les dernières parutions officielles de 2025 portant sur l'année 2024 ([opendatasoft](#)) et FINISS Extraction du Fichier des établissements selon les dernières parutions officielles de 2025 portant sur l'année 2024 ([data.gouv](#)). Adresse et géolocalisation des établissements d'enseignement du premier et second degrés selon les dernières parutions officielles de 2025 portant sur l'année 2024 ([data.education.gouv](#))

Villes autour de Salles-Lavalette

Ville	Habitants	Superficie	Pop densité	Pop active	Taux chômage	Revenu moyen	Prix immobilier
Vaux-Lavalette	79	6 km ²	13 h/km ²	39.2%	2.5%	NC	1 466 €/m ²
Palluaud	215	8 km ²	27 h/km ²	40.9%	3.7%	18 930 €/an	1 158 €/m ²
Nanteuil-Auriac-de-Bourzac	234	20 km ²	12 h/km ²	40.2%	3.4%	20 800 €/an	1 257 €/m ²
Juignac	388	24 km ²	16 h/km ²	36.3%	3.9%	18 700 €/an	1 111 €/m ²
Montignac-le-Coq	130	10 km ²	13 h/km ²	47.7%	6.2%	19 360 €/an	1 982 €/m ²
Gurat	186	16 km ²	12 h/km ²	39.8%	6.5%	23 900 €/an	1 352 €/m ²
Vendoire	135	11 km ²	12 h/km ²	42.2%	4.4%	20 280 €/an	1 278 €/m ²
Bors (Canton de Tude-et-Lavalette)	223	16 km ²	14 h/km ²	44.4%	4.9%	21 820 €/an	3 118 €/m ²
Champagne-et-Fontaine	346	25 km ²	14 h/km ²	38.2%	2.3%	21 480 €/an	1 167 €/m ²
Saint-Séverin	784	14 km ²	56 h/km ²	41.8%	4.3%	20 550 €/an	937 €/m ²
Bouteilles-Saint-Sébastien	172	14 km ²	12 h/km ²	45.3%	8.1%	19 980 €/an	1 373 €/m ²
Saint-Paul-Lizonne	274	9 km ²	30 h/km ²	44.5%	5.8%	20 280 €/an	1 393 €/m ²
La Chapelle-Grésignac	103	7 km ²	15 h/km ²	42.7%	4.9%	NC	1 706 €/m ²
Pillac	243	19 km ²	13 h/km ²	39.9%	3.7%	19 990 €/an	1 667 €/m ²
Montmoreau	2 403	64 km ²	38 h/km ²	37.4%	4%	20 550 €/an	971 €/m ²

bien-dans-ma-ville.fr



Vous aimez votre ville ? Notez-la !

Et faites-nous part de vos remarques constructives



Avec

BIEN dans
ma **VILLE** 