



Version web

Ville de Salles-la-Source

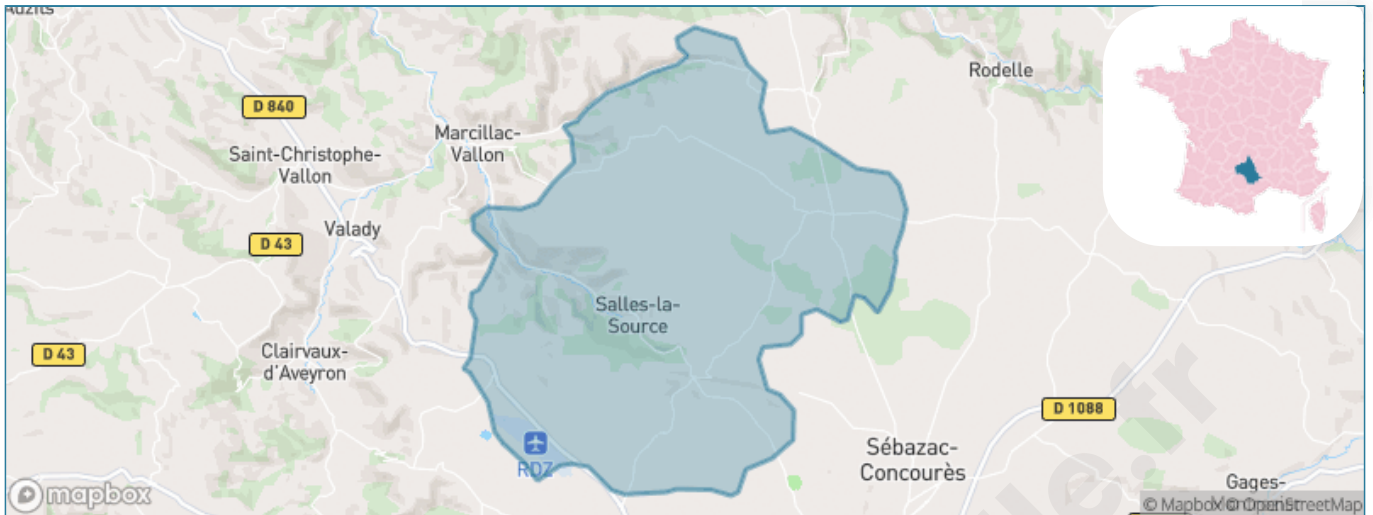
Présenté par

BIEN dans
ma **VILLE** 

Sommaire

Situation géographique	3
Statistiques sur la population	4
Evolution du nombre d'habitants	4
Tranche d'âge	5
0-14 ans	5
15-29 ans	5
30-44 ans	5
45-59 ans	5
60-74 ans	5
75-89 ans	5
90 ans et +	5
Activité professionnelle	5
Agriculteurs	5
Artisans, Commerçants	5
Cadres et sup.	5
Professions intermédiaires	5
Employé	5
Ouvrier	5
Retraité	5
Autres	5
Niveau de diplôme	6
Sans diplôme ou CEP	6
Brevet, BEPC, DNB	6
CAP-BEP ou équivalent	6
BAC ou équivalent	6
BAC+2	6
BAC+3 ou +4	6
BAC+5 ou plus	6
Composition des ménages	6
Couple sans enfant	6
Couple avec enfant(s)	6
Famille monoparentale	6
Colocation / Autre	6
Personnes seules	6
Profils électoraux	7
Premier tour	7
Sécurité	8
Evolution du nombre d'infractions	8
Pour comparer	9
Services à la population	10
Commerce	10
Éducation	10
Villes autour de Salles-la-Source	12

Situation géographique



i Informations clés

- **Région** : Occitanie
- **Département** : Aveyron
- **Code postal** : 12330
- **Superficie** : 78 km²



AVEYRON



LE DÉPARTEMENT

Statistiques sur la population



Nombre d'habitants

2 333



Age moyen

46 ans



Pop active

44.4%



Taux chômage

4.1%



Pop densité

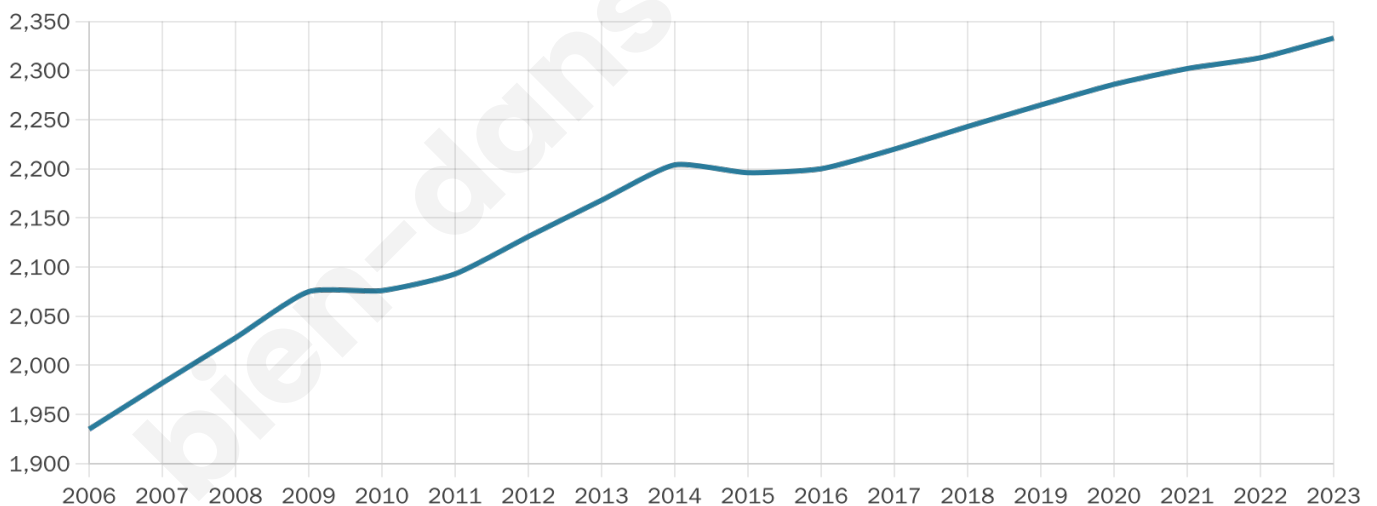
30 h/km²



Revenu moyen

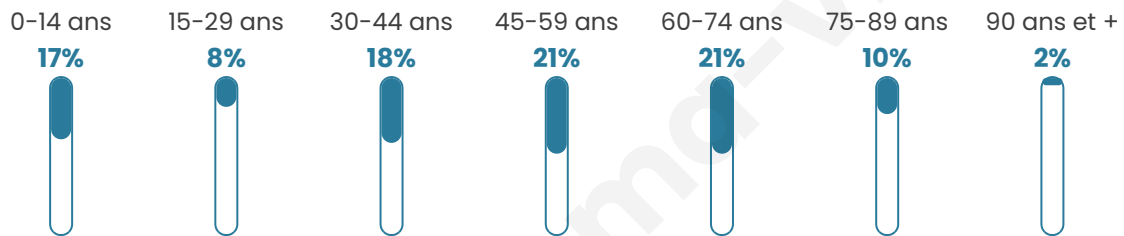
25 940 €/an

Evolution du nombre d'habitants

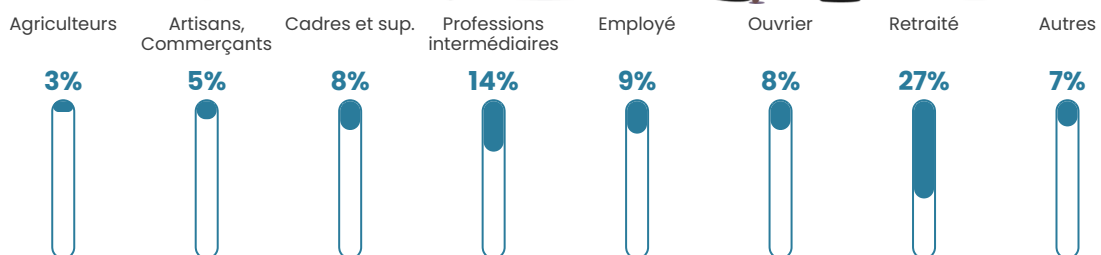


Sources : Institut national de la statistique et des études économiques (insee) selon Les dernières parutions officielles de 2024 portant sur les années 2020, 2021 et 2022.


Tranche d'âge




Activité professionnelle



Niveau de diplôme




Composition des ménages



Profils électoraux

Premier tour

	Emmanuel MACRON	30.19 %
	Jean-Luc MÉLENCHON	22.28 %
	Marine LE PEN	16.45 %
	Éric ZEMMOUR	6.59 %
	Yannick JADOT	6.47 %
	Jean LASSALLE	6.34 %
	Valérie PÉCRESE	5.27 %
	Anne HIDALGO	2.39 %
	Fabien ROUSSEL	1.51 %
	Nicolas DUPONT- AIGNAN	1.51 %
	Nathalie ARTHAUD	0.63 %
	Philippe POUTOU	0.38 %



1 952 inscrits

Participation : 83.86%

Votes blancs : 1.89%

Votes nuls : 0.79%

Second tour

	Emmanuel MACRON	67,1 %
	Marine LE PEN	32,9 %

1 952 inscrits

Participation : 80.79%

Votes blancs : 7.61%

Votes nuls : 3.74%

Sécurité



Agressions physiques / sexuelles

0



Cambriolages

0



Vols / dégradations

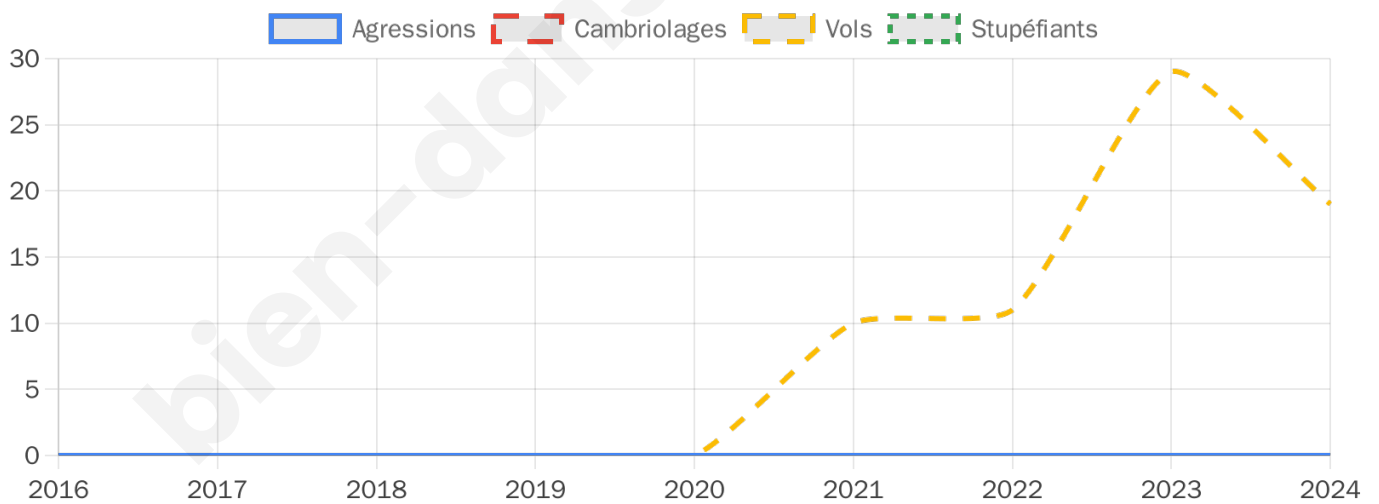
19



Stupéfiants

0

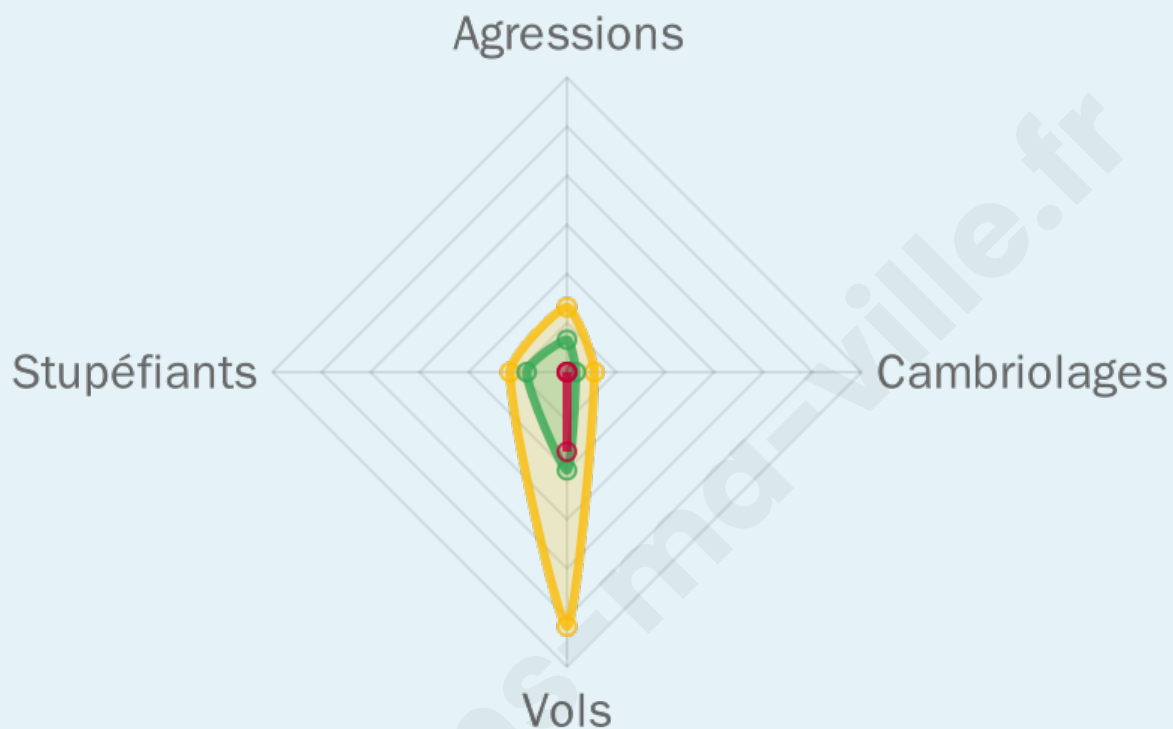
Evolution du nombre d'infractions



Pour comparer

(en proportion du nombre d'habitants)

■ Ville ■ Département ■ Région



Sources : Bases statistiques communale, départementale et régionale de la délinquance enregistrée par la police et la gendarmerie nationales selon les dernières parutions officielles de 2025 portant sur l'année 2024 ([data.gouv](https://data.gouv.fr)).

Agressions physiques / sexuelles : Violences sexuelles, coups et blessures volontaires intrafamiliaux, coups et blessures volontaires, autres coups, blessures volontaires et vols violents sans arme.

Cambriolages : Cambriolages de logements.

Vols : Vols avec armes, vols d'accessoires sur véhicules, vols dans les véhicules, vols de véhicules, vols sans violence contre des personnes, destructions, dégradations volontaires et escroqueries.

Stupéfiants : Trafic de stupéfiants dont (AFD) et usage de stupéfiants.

Services à la population



Commerce

Hypermarché	X Decazeville 24km
Supermarché	1
Superette	X Marcillac-Vallon 6km
Boulangerie	1
Boucherie	X Marcillac-Vallon 6km
Restaurant	1
Garage	1
Station-service	X Marcillac-Vallon 5km
Banque	1
La poste	X Onet-le-Château 6km
Coiffeur	1
Tabac	X Rodez 10km
Bars / discothèque	1
Bibliothèque	X Onet-le-Château 10km
Cinéma	X Marcillac-Vallon 7km
Vétérinaire	X Marcillac-Vallon 7km



Santé

Pharmacie	X Marcillac-Vallon 6km
Hôpital	X Rodez 9km
Laboratoire d'analyses médicales	X Rodez 8km
Etablissement pour handicapé	X Onet-le-Château 7km
EHPA	1
Médecin	X Marcillac-Vallon 6km
Dentiste	X Onet-le-Château 6km
Chirurgien	X Rodez 10km
Dermatologue	X Rodez 10km
Anesthésiste	X Villefranche-de-Rouergue 40km
Gastro-entérologue	X Rodez 10km
Gynécologue	X Decazeville 25km
Cancérologue	X Aurillac 54km
Neurologue	X Rodez 10km
Ophtalmologue	X Rodez 9km
ORL	X Rodez 10km
Cardiologue	X Rodez 9km
Pédiatre	X Rodez 9km
Pneumologue	X Rodez 9km
Psychologue	X Rodez 9km
Radiologue	X Onet-le-Château 7km
Rhumatologue	X Rodez 10km
Sage-femme	X Marcillac-Vallon 6km



Éducation

Crèche	2
Ecole maternelle Public	X Sébazac-Concourès 7km
Ecole maternelle Privé	X Espalion 22km
Ecole primaire Public	1
Ecole primaire Privé	1
Collège Public	X Marcillac-Vallon 5km
Collège Privé	X Marcillac-Vallon 6km
Lycée Public	X Rodez 10km
Lycée Privé	X Rodez 10km

Sources : Base Sirene des entreprises et de leurs établissements selon les dernières parutions officielles de 2025 portant sur l'année 2024 ([data.gouv](https://data.gouv.fr)). Liste, localisation et tarifs des professionnels de santé selon les dernières parutions officielles de 2025 portant sur l'année 2024 ([opendatasoft](https://opendatasoft.com)) et FINESS Extraction du Fichier des établissements selon les dernières parutions officielles de 2025 portant sur l'année 2024 ([data.gouv](https://data.gouv.fr)). Adresse et géolocalisation des établissements d'enseignement du premier et second degrés selon les dernières parutions officielles de 2025 portant sur l'année 2024 ([data.education.gouv](https://data.education.gouv.fr))

bien-dans-ma-ville.fr

Villes autour de Salles-la-Source

Ville	Habitants	Superficie	Pop densité	Pop active	Taux chômage	Revenu moyen	Prix immobilier
Marcillac-Vallon (4 avis)	1 711	14 km ²	122 h/km ²	42.4%	3.4%	23 410 €/an	1 481 €/m ²
Onet-le-Château	12 080	40 km ²	302 h/km ²	44.5%	3.6%	22 100 €/an	1 681 €/m ²
Sébazac-Concourès (1 avis)	3 234	25 km ²	129 h/km ²	46.6%	2.1%	25 330 €/an	2 125 €/m ²
Valady	1 610	15 km ²	107 h/km ²	49.4%	3.1%	24 470 €/an	3 267 €/m ²
Clairvaux-d'Aveyron (1 avis)	1 158	25 km ²	46 h/km ²	47.1%	2.6%	23 940 €/an	2 118 €/m ²
Druelle Balsac	3 187	51 km ²	62 h/km ²	47.8%	2%	26 070 €/an	2 241 €/m ²
Muret-le-Château	350	15 km ²	23 h/km ²	51.1%	2.3%	23 030 €/an	902 €/m ²
Mouret (1 avis)	560	31 km ²	18 h/km ²	48%	3.2%	22 420 €/an	1 009 €/m ²
Rodelle	1 122	53 km ²	21 h/km ²	48.4%	2.2%	26 370 €/an	1 367 €/m ²
Olemps (1 avis)	3 559	12 km ²	297 h/km ²	45%	2.3%	24 910 €/an	1 699 €/m ²
Goutrens	492	26 km ²	19 h/km ²	47.8%	3.7%	23 960 €/an	1 104 €/m ²
Le Monastère (1 avis)	2 295	6 km ²	383 h/km ²	52.2%	2.4%	24 580 €/an	1 913 €/m ²
Saint-Christophe-Vallon	1 186	23 km ²	52 h/km ²	45.3%	3.4%	22 530 €/an	1 703 €/m ²
Pruines	289	18 km ²	16 h/km ²	48.4%	4.5%	19 420 €/an	1 037 €/m ²
Combret	263	49 km ²	5 h/km ²	39.2%	2.7%	18 980 €/an	706 €/m ²

bien-dans-ma-ville.fr



Vous aimez votre ville ? Notez-la !

Et faites-nous part de vos remarques constructives



Avec

BIEN dans ma **VILLE** 