



Version web

Ville de Salles-Courbatiès

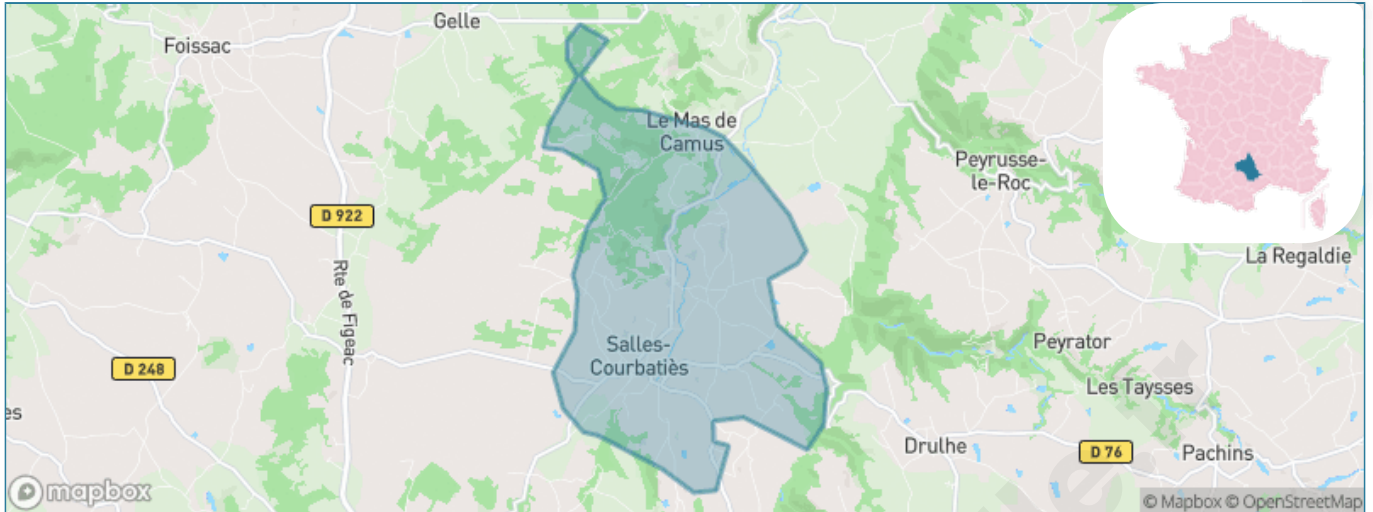
Présenté par

BIEN dans
ma **VILLE** 

Sommaire

Situation géographique	3
Statistiques sur la population	4
Evolution du nombre d'habitants	4
Tranche d'âge	5
0-14 ans	5
15-29 ans	5
30-44 ans	5
45-59 ans	5
60-74 ans	5
75-89 ans	5
90 ans et +	5
Activité professionnelle	5
Agriculteurs	5
Artisans, Commerçants	5
Cadres et sup.	5
Professions intermédiaires	5
Employé	5
Ouvrier	5
Retraité	5
Autres	5
Niveau de diplôme	6
Sans diplôme ou CEP	6
Brevet, BEPC, DNB	6
CAP-BEP ou équivalent	6
BAC ou équivalent	6
BAC+2	6
BAC+3 ou +4	6
BAC+5 ou plus	6
Composition des ménages	6
Couple sans enfant	6
Couple avec enfant(s)	6
Famille monoparentale	6
Colocation / Autre	6
Personnes seules	6
Profil électoraux	7
Premier tour	7
Sécurité	8
Evolution du nombre d'infractions	8
Pour comparer	9
Services à la population	10
Commerce	10
Éducation	10
Villes autour de Salles-Courbatiers	11
Avis sur la ville de Salles-Courbatiers	12
Moyenne par critère	12
Villes autour de Salles-Courbatiers	12
Répartition des avis par note	12
Répartition des avis par note	12

Situation géographique



i Informations clés

- **Région** : Occitanie
- **Département** : Aveyron
- **Code postal** : 12260
- **Superficie** : 13 km²



AVEYRON



LE DÉPARTEMENT

Statistiques sur la population



Nombre d'habitants

480



Age moyen

47 ans



Pop active

39%



Taux chômage

8%



Pop densité

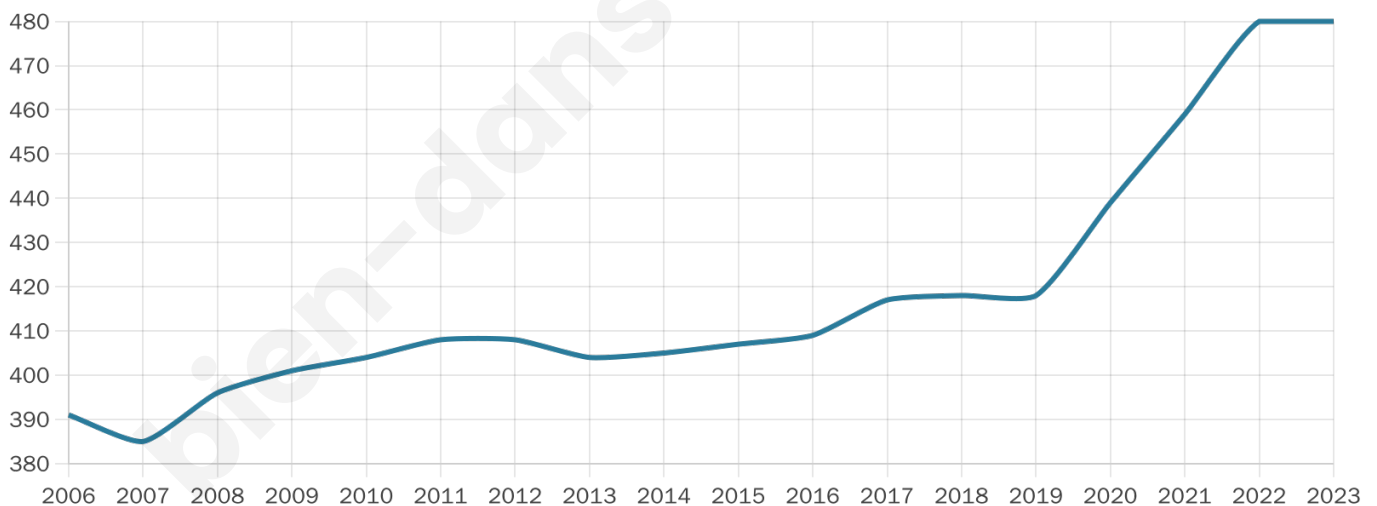
37 h/km²



Revenu moyen

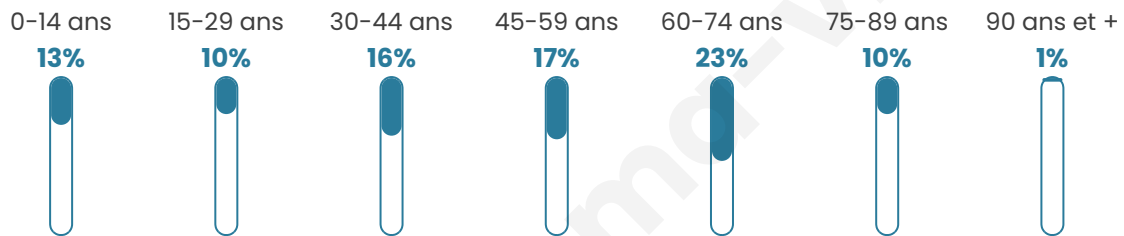
20 480 €/an

Evolution du nombre d'habitants

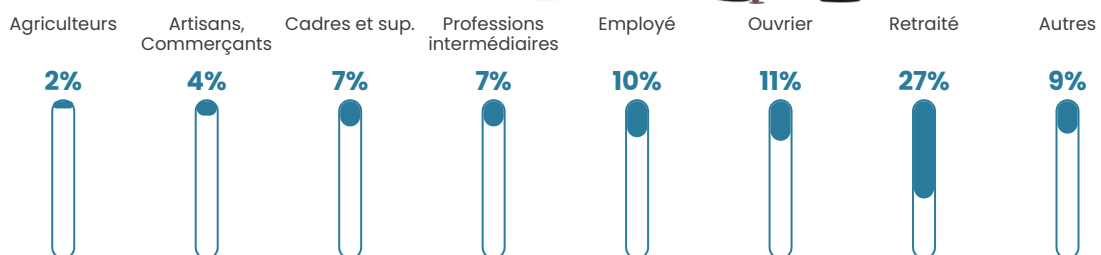


Sources : Institut national de la statistique et des études économiques (insee) selon Les dernières parutions officielles de 2024 portant sur les années 2020, 2021 et 2022.

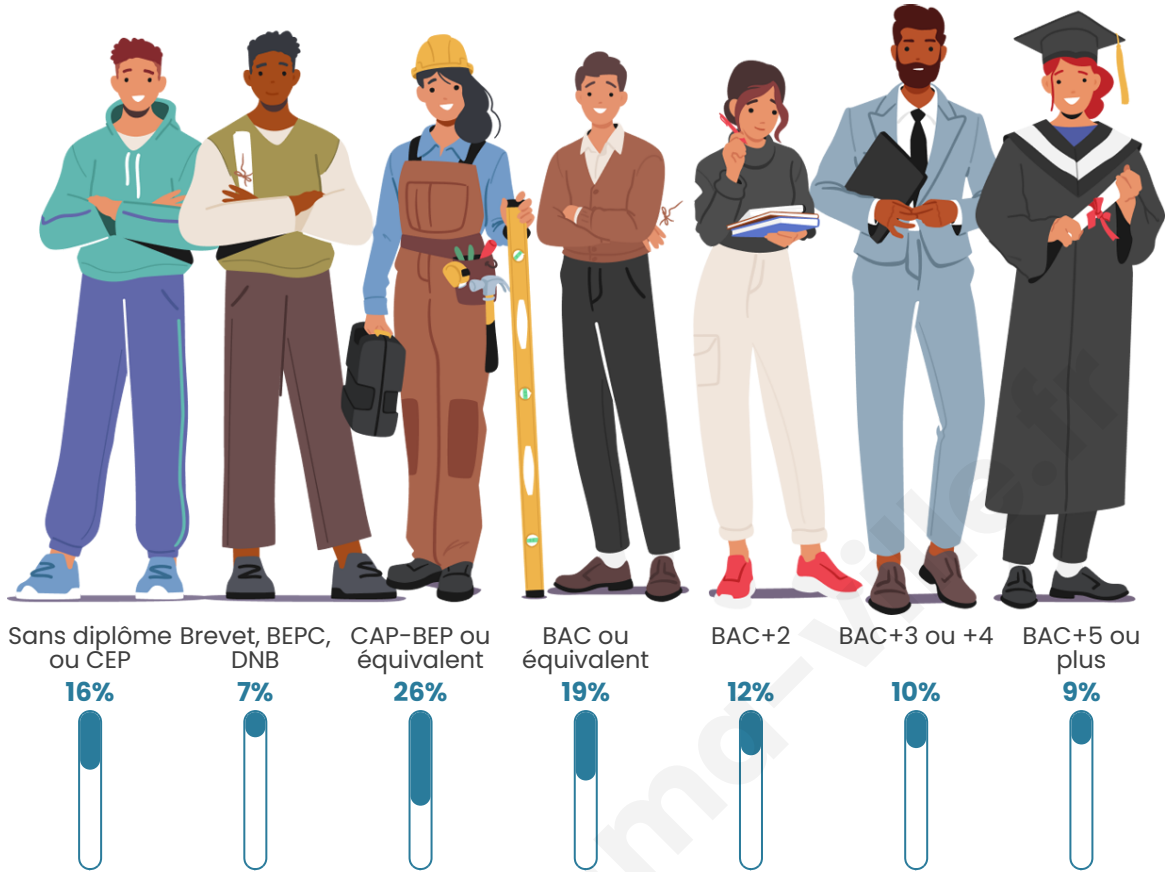
Tranche d'âge




Activité professionnelle



Niveau de diplôme















Composition des ménages



Profils électoraux

Premier tour

	Jean-Luc MÉLENCHON	30.63 %
	Emmanuel MACRON	22.52 %
	Marine LE PEN	15.32 %
	Éric ZEMMOUR	6.91 %
	Yannick JADOT	6.31 %
	Jean LASSALLE	5.11 %
	Fabien ROUSSEL	3.60 %
	Anne HIDALGO	2.70 %
	Valérie PÉCRESSE	2.70 %
	Philippe POUTOU	2.10 %
	Nicolas DUPONT- AIGNAN	1.80 %
	Nathalie ARTHAUD	0.30 %



413 inscrits

Participation : 82.32%

Votes blancs : 1.76%

Votes nuls : 0.29%

Second tour

	Emmanuel MACRON	62,99 %
	Marine LE PEN	37,01 %

413 inscrits

Participation : 79.42%

Votes blancs : 11.59%

Votes nuls : 2.74%

Sécurité



Agressions physiques / sexuelles

0



Cambriolages

0



Vols / dégradations

0



Stupéfiants

0

Evolution du nombre d'infractions



Pour comparer

(en proportion du nombre d'habitants)



Sources : Bases statistiques communale, départementale et régionale de la délinquance enregistrée par la police et la gendarmerie nationales selon les dernières parutions officielles de 2025 portant sur l'année 2024 ([data.gouv](https://data.gouv.fr)).

Agressions physiques / sexuelles : Violences sexuelles, coups et blessures volontaires intrafamiliaux, coups et blessures volontaires, autres coups, blessures volontaires et vols violents sans arme.

Cambriolages : Cambriolages de logements.

Vols : Vols avec armes, vols d'accessoires sur véhicules, vols dans les véhicules, vols de véhicules, vols sans violence contre des personnes, destructions, dégradations volontaires et escroqueries.

Stupéfiants : Trafic de stupéfiants dont (AFD) et usage de stupéfiants.

Services à la population



Commerce

Hypermarché	X Capdenac 14km
Supermarché	X Villeneuve 6km
Superette	X Villeneuve 5km
Boulangerie	X Drulhe 4km
Boucherie	X Drulhe 5km
Restaurant	X Villeneuve 5km
Garage	X Peyrusse-le-Roc 5km
Station-service	X Villeneuve 5km
Banque	X Villeneuve 2km
La poste	X Capdenac-Gare 11km
Coiffeur	X Villeneuve 5km
Tabac	X Montbazens 12km
Bars / discothèque	X Villeneuve 4km
Bibliothèque	1
Cinéma	X Villefranche-de-Rouergue 13km
Vétérinaire	1



Santé

Pharmacie	X Villeneuve 6km
Hôpital	X Villefranche-de-Rouergue 14km
Laboratoire d'analyses médicales	X Capdenac-Gare 12km
Etablissement pour handicapé	X Capdenac-Gare 11km
EHPA	X Villeneuve 5km
Médecin	X Villeneuve 5km
Dentiste	X Montbazens 12km
Chirurgien	X Villefranche-de-Rouergue 14km
Dermatologue	X Villefranche-de-Rouergue 13km
Anesthésiste	X Villefranche-de-Rouergue 15km
Gastro-entérologue	X Villefranche-de-Rouergue 15km
Gynécologue	X Decazeville 17km
Cancérologue	X Aurillac 56km
Neurologue	X Rodez 41km
Ophthalmologue	X Villefranche-de-Rouergue 13km
ORL	X Figeac 16km
Cardiologue	X Villefranche-de-Rouergue 13km
Pédiatre	X Figeac 16km
Pneumologue	X Rodez 39km
Psychologue	X Rodez 40km
Radiologue	X Conques-en-Rouergue 31km
Rhumatologue	X Rodez 41km
Sage-femme	X Villefranche-de-Rouergue 13km



Éducation

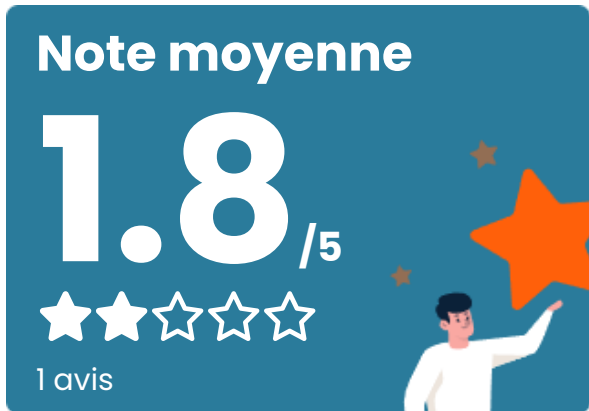
Crèche	X Villeneuve 5km
Ecole maternelle Public	X Capdenac-Gare 11km
Ecole maternelle Privé	X Molières 38km
Ecole primaire Public	1
Ecole primaire Privé	X Drulhe 4km
Collège Public	X Capdenac-Gare 12km
Collège Privé	X Capdenac-Gare 12km
Lycée Public	X Figeac 12km
Lycée Privé	X Villefranche-de-Rouergue 13km

Sources : Base Sirene des entreprises et de leurs établissements selon les dernières parutions officielles de 2025 portant sur l'année 2024 ([data.gouv](#)). Liste, localisation et tarifs des professionnels de santé selon les dernières parutions officielles de 2025 portant sur l'année 2024 ([opendatasoft](#)) et FINISS Extraction du Fichier des établissements selon les dernières parutions officielles de 2025 portant sur l'année 2024 ([data.gouv](#)). Adresse et géolocalisation des établissements d'enseignement du premier et second degrés selon les dernières parutions officielles de 2025 portant sur l'année 2024 ([data.education.gouv](#))

Villes autour de Salles-Courbatiès

Ville	Habitants	Superficie	Pop densité	Pop active	Taux chômage	Revenu moyen	Prix immobilier
Drulhe	448	18 km ²	25 h/km ²	44.4%	3.1%	21 790 €/an	1 034 €/m ²
Saint-Igest	188	11 km ²	17 h/km ²	36.2%	2.7%	21 250 €/an	1 236 €/m ²
Peyrusse-le-Roc	197	13 km ²	15 h/km ²	46.7%	2.5%	20 510 €/an	1 553 €/m ²
Villeneuve (1 avis)	1 948	65 km ²	30 h/km ²	41.3%	3.5%	22 720 €/an	1 333 €/m ²
Naussac	434	14 km ²	31 h/km ²	40.1%	2.5%	22 430 €/an	1 583 €/m ²
Causse-et-Diège	760	29 km ²	26 h/km ²	45.1%	3.4%	21 770 €/an	1 325 €/m ²
Lanuéjols	779	12 km ²	65 h/km ²	41.6%	2.6%	21 990 €/an	3 082 €/m ²
Maleville	967	36 km ²	27 h/km ²	44.2%	3.6%	21 690 €/an	1 149 €/m ²
Saint-Rémy	310	9 km ²	34 h/km ²	45.5%	4.2%	21 900 €/an	1 019 €/m ²
Foissac	454	9 km ²	50 h/km ²	48.5%	4%	21 060 €/an	1 188 €/m ²
Montsalès	319	12 km ²	27 h/km ²	48.6%	3.4%	23 460 €/an	1 822 €/m ²
Sonnac	519	12 km ²	43 h/km ²	45.9%	3.7%	23 100 €/an	1 333 €/m ²
Vaureilles	485	14 km ²	35 h/km ²	41.6%	2.9%	21 530 €/an	500 €/m ²
Galgan (2 avis)	363	20 km ²	18 h/km ²	46.3%	5.2%	21 390 €/an	1 181 €/m ²
Privezac	350	11 km ²	32 h/km ²	48.6%	4.3%	22 810 €/an	857 €/m ²

Avis sur la ville de Salles-Courbatiès



Moyenne par critère



Villes autour de Salles-Courbatiès

Ville	Note globale	Sécurité	Éducation	Sport Loisir	Environnement	Vie pratique
Drulhe	-	-	-	-	-	-
Saint-Igest	-	-	-	-	-	-
Peyrusse-le-Roc	-	-	-	-	-	-
Villeneuve (1 avis)	3.8	4.0	4.0	3.0	4.0	4.0
Naussac	-	-	-	-	-	-
Causse-et-Diège	-	-	-	-	-	-
Lanuéjols	-	-	-	-	-	-
Maleville	-	-	-	-	-	-
Saint-Rémy	-	-	-	-	-	-
Foissac	-	-	-	-	-	-
Montsalès	-	-	-	-	-	-
Sonnac	-	-	-	-	-	-
Vaureilles	-	-	-	-	-	-
Galgan (2 avis)	2.6	3.0	2.5	2.5	4.5	0.5
Privezac	-	-	-	-	-	-



Vous aimez votre ville ? Notez-la !

Et faites-nous part de vos remarques constructives



Avec

BIEN dans
ma **VILLE** 