



Version web

Ville de Salles

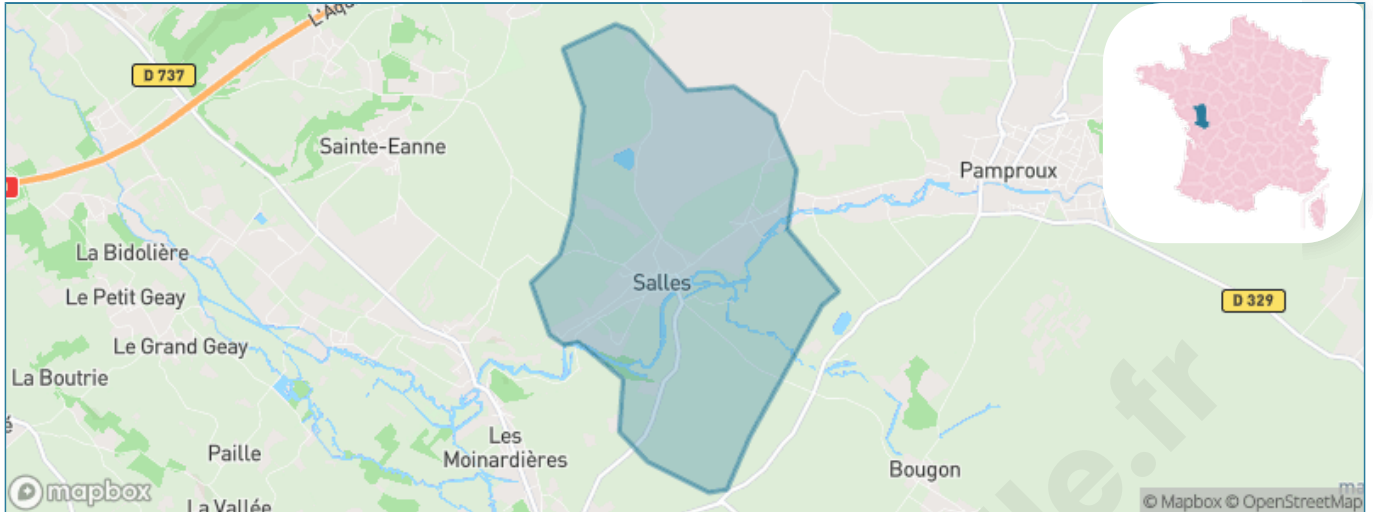
Présenté par

BIEN dans
ma **VILLE** 

Sommaire

| | |
|---|----|
| Situation géographique | 3 |
| Statistiques sur la population | 4 |
| Evolution du nombre d'habitants | 4 |
| Tranche d'âge | 5 |
| 0-14 ans | 5 |
| 15-29 ans | 5 |
| 30-44 ans | 5 |
| 45-59 ans | 5 |
| 60-74 ans | 5 |
| 75-89 ans | 5 |
| 90 ans et + | 5 |
| Activité professionnelle | 5 |
| Agriculteurs | 5 |
| Artisans, Commerçants | 5 |
| Cadres et sup. | 5 |
| Professions intermédiaires | 5 |
| Employé | 5 |
| Ouvrier | 5 |
| Retraité | 5 |
| Autres | 5 |
| Niveau de diplôme | 6 |
| Sans diplôme ou CEP | 6 |
| Brevet, BEPC, DNB | 6 |
| CAP-BEP ou équivalent | 6 |
| BAC ou équivalent | 6 |
| BAC+2 | 6 |
| BAC+3 ou +4 | 6 |
| BAC+5 ou plus | 6 |
| Composition des ménages | 6 |
| Couple sans enfant | 6 |
| Couple avec enfant(s) | 6 |
| Famille monoparentale | 6 |
| Colocation / Autre | 6 |
| Personnes seules | 6 |
| Profils électoraux | 7 |
| Premier tour | 7 |
| Sécurité | 8 |
| Evolution du nombre d'infractions | 8 |
| Pour comparer | 9 |
| Services à la population | 10 |
| Commerce | 10 |
| Éducation | 10 |
| Villes autour de Salles | 12 |

Situation géographique



i Informations clés

- **Région** : Nouvelle-Aquitaine
- **Département** : Deux-Sèvres
- **Code postal** : 79800
- **Superficie** : 7 km²



Statistiques sur la population



Nombre d'habitants

323



Age moyen

44 ans



Pop active

50.8%



Taux chômage

6.2%



Pop densité

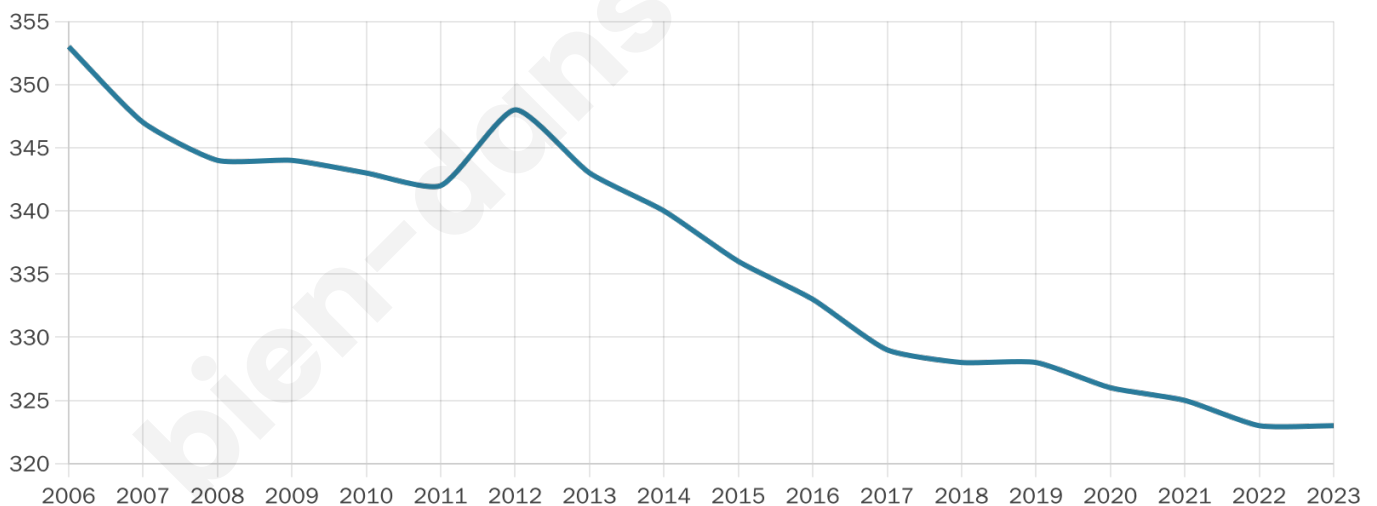
46 h/km²



Revenu moyen

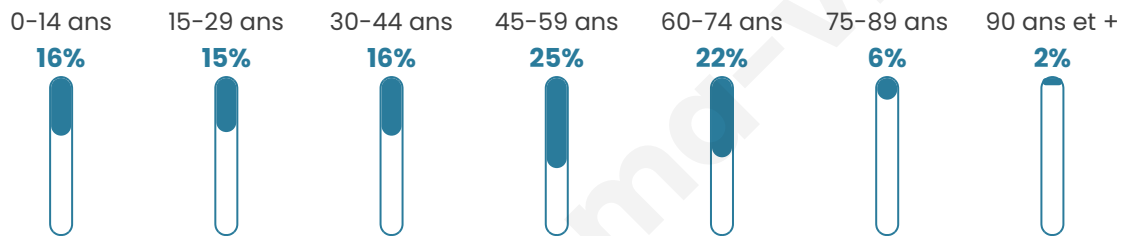
20 530 €/an

Evolution du nombre d'habitants

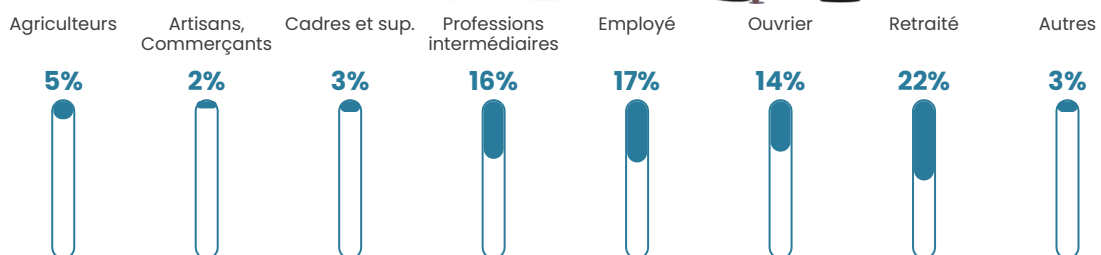


Sources : Institut national de la statistique et des études économiques (insee) selon Les dernières parutions officielles de 2024 portant sur les années 2020, 2021 et 2022.


Tranche d'âge




Activité professionnelle



Niveau de diplôme








Composition des ménages



Profils électoraux

Premier tour

| | | |
|---|-----------------------|---------|
|  | Marine LE PEN | 35.36 % |
|  | Emmanuel MACRON | 22.65 % |
|  | Jean-Luc MÉLENCHON | 16.02 % |
|  | Éric ZEMMOUR | 9.39 % |
|  | Valérie PÉCRESE | 5.52 % |
|  | Nicolas DUPONT-AIGNAN | 3.31 % |
|  | Jean LASSALLE | 2.76 % |
|  | Yannick JADOT | 2.21 % |
|  | Nathalie ARTHAUD | 1.66 % |
|  | Fabien ROUSSEL | 0.55 % |
|  | Anne HIDALGO | 0.55 % |
|  | Philippe POUTOU | 0.00 % |



240 inscrits

Participation : 77.92%

Votes blancs : 1.60%

Votes nuls : 1.60%

Second tour

| | | |
|---|-----------------|---------|
|  | Emmanuel MACRON | 41,34 % |
|  | Marine LE PEN | 58,66 % |

240 inscrits

Participation : 77.08%

Votes blancs : 2.7%

Votes nuls : 0.54%

Sécurité



Agressions physiques / sexuelles

0



Cambriolages

0



Vols / dégradations

0



Stupéfiants

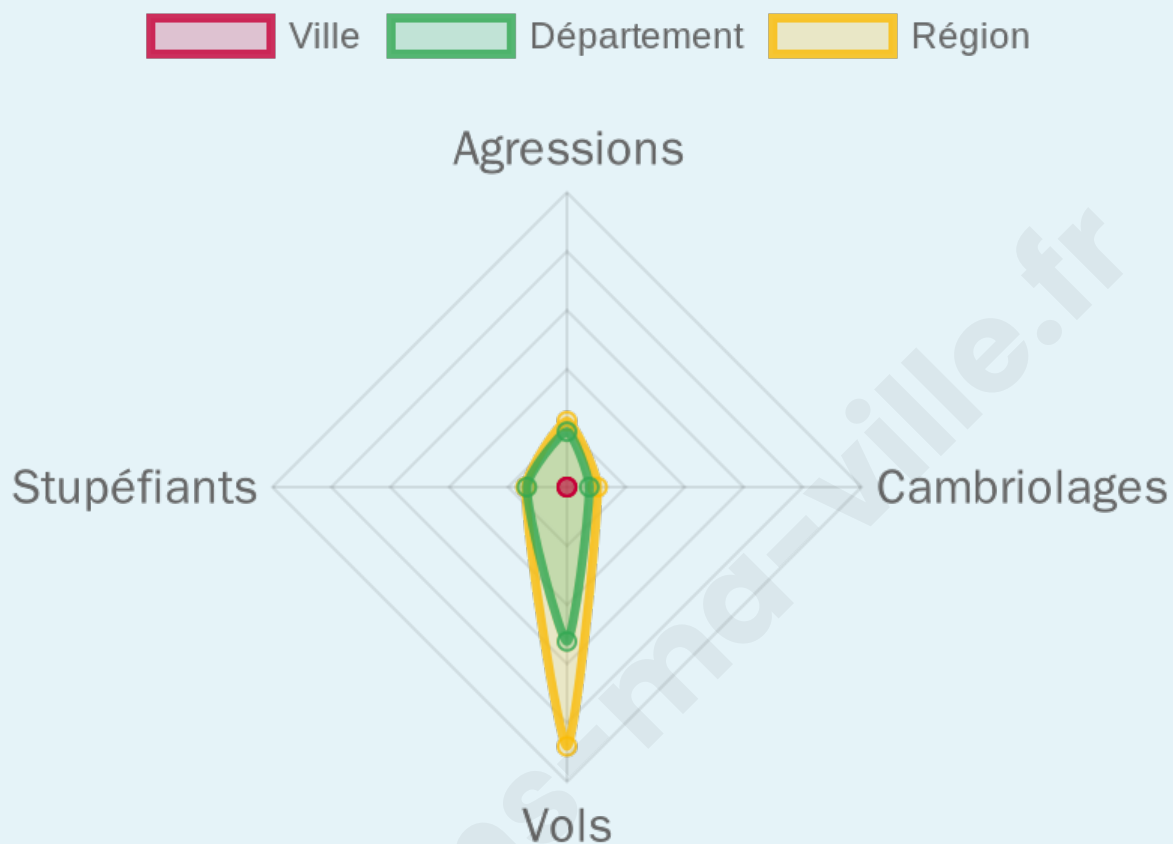
0

Evolution du nombre d'infractions



Pour comparer

(en proportion du nombre d'habitants)



Sources : Bases statistiques communale, départementale et régionale de la délinquance enregistrée par la police et la gendarmerie nationales selon les dernières parutions officielles de 2025 portant sur l'année 2024 ([data.gouv](https://data.gouv.fr)).

Agressions physiques / sexuelles : Violences sexuelles, coups et blessures volontaires intrafamiliaux, coups et blessures volontaires, autres coups, blessures volontaires et vols violents sans arme.

Cambriolages : Cambriolages de logements.

Vols : Vols avec armes, vols d'accessoires sur véhicules, vols dans les véhicules, vols de véhicules, vols sans violence contre des personnes, destructions, dégradations volontaires et escroqueries.

Stupéfiants : Trafic de stupéfiants dont (AFD) et usage de stupéfiants.

Services à la population



Commerce

| | |
|--------------------|---|
| Hypermarché | X Azay-le-Brûlé 10km |
| Supermarché | X La Mothe-Saint-Héray 2km |
| Superette | X La Mothe-Saint-Héray 3km |
| Boulangerie | X La Mothe-Saint-Héray 3km |
| Boucherie | X Pamproux 4km |
| Restaurant | X Pamproux 2km |
| Garage | X La Mothe-Saint-Héray 2km |
| Station-service | X La Mothe-Saint-Héray 2km |
| Banque | X La Mothe-Saint-Héray 3km |
| La poste | X La Mothe-Saint-Héray 3km |
| Coiffeur | X La Mothe-Saint-Héray 2km |
| Tabac | X Montmélian 8km |
| Bars / discothèque | X La Mothe-Saint-Héray 3km |
| Bibliothèque | X Saint-Maixent-l'École 8km |
| Cinéma | X Saint-Maixent-l'École 9km |
| Vétérinaire | X La Mothe-Saint-Héray 3km |



Santé

| | |
|----------------------------------|---|
| Pharmacie | X La Mothe-Saint-Héray 3km |
| Hôpital | X Saint-Maixent-l'École 9km |
| Laboratoire d'analyses médicales | X Saint-Maixent-l'École 8km |
| Etablissement pour handicapé | X Azay-le-Brûlé 10km |
| EHPA | X La Mothe-Saint-Héray 2km |
| Médecin | X La Mothe-Saint-Héray 2km |
| Dentiste | X La Mothe-Saint-Héray 3km |
| Chirurgien | X La Crèche 16km |
| Dermatologue | X Niort 28km |
| Anesthésiste | X Niort 28km |
| Gastro-entérologue | X Saint-Coutant 20km |
| Gynécologue | X Saint-Coutant 20km |
| Cancérologue | X Poitiers 42km |
| Neurologue | X Rouillé 11km |
| Ophtalmologue | X Niort 28km |
| ORL | X Saint-Coutant 20km |
| Cardiologue | X Mellé 19km |
| Pédiatre | X Aiffres 27km |
| Pneumologue | X Niort 28km |
| Psychologue | X Niort 29km |
| Radiologue | X Saint-Maixent-l'École 8km |
| Rhumatologue | X Niort 28km |
| Sage-femme | X La Mothe-Saint-Héray 2km |



Éducation

| | |
|-------------------------|--|
| Crèche | X La Mothe-Saint-Héray 3km |
| Ecole maternelle Public | X La Mothe-Saint-Héray 3km |
| Ecole maternelle Privé | X Marsac 75km |
| Ecole primaire Public | 1 |
| Ecole primaire Privé | X La Mothe-Saint-Héray 3km |

| | |
|----------------|-------------------------------------|
| Collège Public | X <u>La Mothe-Saint-Héray</u> 3km |
| Collège Privé | X <u>Saint-Maixent-l'École</u> 9km |
| Lycée Public | X <u>Saint-Maixent-l'École</u> 10km |
| Lycée Privé | X <u>Niort</u> 26km |

Sources : Base Sirene des entreprises et de leurs établissements selon les dernières parutions officielles de 2025 portant sur l'année 2024 ([data.gouv](#)). Liste, localisation et tarifs des professionnels de santé selon les dernières parutions officielles de 2025 portant sur l'année 2024 ([opendatasoft](#)) et FINISS Extraction du Fichier des établissements selon les dernières parutions officielles de 2025 portant sur l'année 2024 ([data.gouv](#)). Adresse et géolocalisation des établissements d'enseignement du premier et second degrés selon les dernières parutions officielles de 2025 portant sur l'année 2024 ([data.education.gouv](#))

bien-dans-ma-ville.fr

Villes autour de Salles

| Ville | Habitants | Superficie | Pop densité | Pop active | Taux chômage | Revenu moyen | Prix immobilier |
|--|-----------|--------------------|-------------------------|------------|--------------|--------------|------------------------|
| La Mothe-Saint-Héray (2 avis) | 1 652 | 14 km ² | 118 h/km ² | 41.5% | 3.9% | 20 650 €/an | 887 €/m ² |
| Bougon | 169 | 11 km ² | 15 h/km ² | 52.1% | 4.7% | 22 780 €/an | 910 €/m ² |
| Pamproux (2 avis) | 1 686 | 36 km ² | 47 h/km ² | 40.3% | 4.1% | 21 390 €/an | 975 €/m ² |
| Sainte-Eanne | 580 | 13 km ² | 45 h/km ² | 50.2% | 6.2% | 21 570 €/an | 914 €/m ² |
| Soudan | 424 | 23 km ² | 18 h/km ² | 50% | 4.7% | 21 510 €/an | 925 €/m ² |
| Nanteuil | 1 684 | 20 km ² | 84 h/km ² | 47.1% | 3.8% | 22 810 €/an | 1 177 €/m ² |
| Exoudun (1 avis) | 531 | 26 km ² | 20 h/km ² | 49.5% | 4.1% | 21 440 €/an | 1 060 €/m ² |
| Souvigné | 863 | 26 km ² | 33 h/km ² | 49.7% | 2.9% | 23 140 €/an | 972 €/m ² |
| Saint-Martin-de-Saint-Maixent (1 avis) | 1 062 | 12 km ² | 89 h/km ² | 47.6% | 2.9% | 23 450 €/an | 1 560 €/m ² |
| Exireuil | 1 578 | 21 km ² | 75 h/km ² | 44% | 3.9% | 21 620 €/an | 1 367 €/m ² |
| Saint-Maixent-l'École (11 avis) | 7 595 | 5 km ² | 1 519 h/km ² | 46.8% | 5.9% | 19 600 €/an | 1 014 €/m ² |
| Saint-Germier | 261 | 11 km ² | 24 h/km ² | 43.7% | 5% | 21 250 €/an | 607 €/m ² |
| Avon | 63 | 12 km ² | 5 h/km ² | 46% | 1.6% | NC | 928 €/m ² |
| Chenay | 461 | 21 km ² | 22 h/km ² | 44.7% | 5.2% | 20 020 €/an | 639 €/m ² |
| Chey | 541 | 21 km ² | 26 h/km ² | 49.4% | 4.8% | 18 830 €/an | 1 057 €/m ² |

bien-dans-ma-ville.fr



Vous aimez votre ville ? Notez-la !

Et faites-nous part de vos remarques constructives



Avec

BIEN dans ma **VILLE** 