



Version web

# Ville de Salins

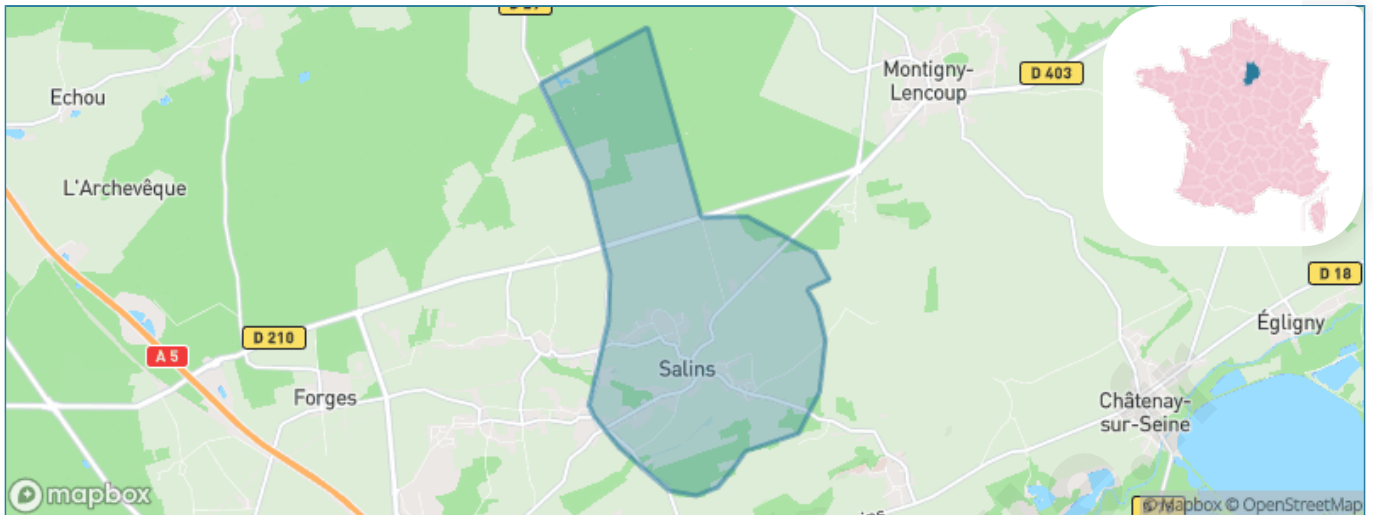
Présenté par

**BIEN** dans  
ma **VILLE** 

# Sommaire

Situation géographique .....	3
Statistiques sur la population .....	4
Evolution du nombre d'habitants .....	4
Tranche d'âge .....	5
0-14 ans .....	5
15-29 ans .....	5
30-44 ans .....	5
45-59 ans .....	5
60-74 ans .....	5
75-89 ans .....	5
90 ans et + .....	5
Activité professionnelle .....	5
Agriculteurs .....	5
Artisans, Commerçants .....	5
Cadres et sup. ....	5
Professions intermédiaires .....	5
Employé .....	5
Ouvrier .....	5
Retraité .....	5
Autres .....	5
Niveau de diplôme .....	6
Sans diplôme ou CEP .....	6
Brevet, BEPC, DNB .....	6
CAP-BEP ou équivalent .....	6
BAC ou équivalent .....	6
BAC+2 .....	6
BAC+3 ou +4 .....	6
BAC+5 ou plus .....	6
Composition des ménages .....	6
Couple sans enfant .....	6
Couple avec enfant(s) .....	6
Famille monoparentale .....	6
Colocation / Autre .....	6
Personnes seules .....	6
Profils électoraux .....	7
Premier tour .....	7
Sécurité .....	8
Evolution du nombre d'infractions .....	8
Pour comparer .....	9
Services à la population .....	10
Commerce .....	10
Éducation .....	10
Villes autour de Salins .....	12

# Situation géographique



## i Informations clés

- **Région :** Île-de-France
- **Département :** Seine-et-Marne
- **Code postal :** 77148
- **Superficie :** 10 km<sup>2</sup>



# Statistiques sur la population



Nombre d'habitants

**1 165**



Age moyen

**41 ans**



Pop active

**46.4%**



Taux chômage

**8%**



Pop densité

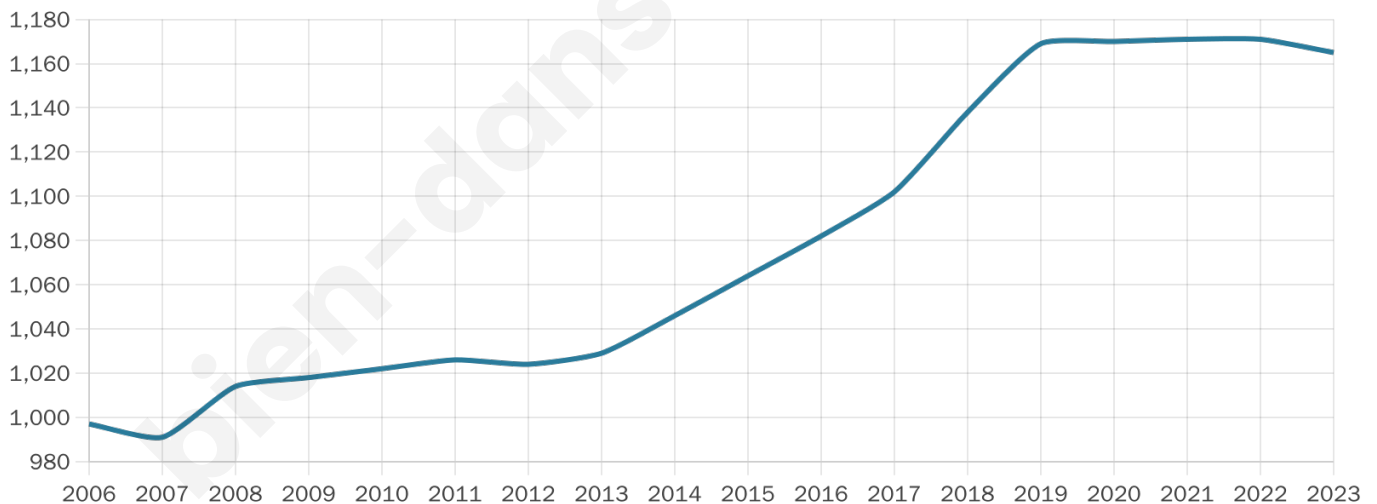
**117 h/km<sup>2</sup>**



Revenu moyen

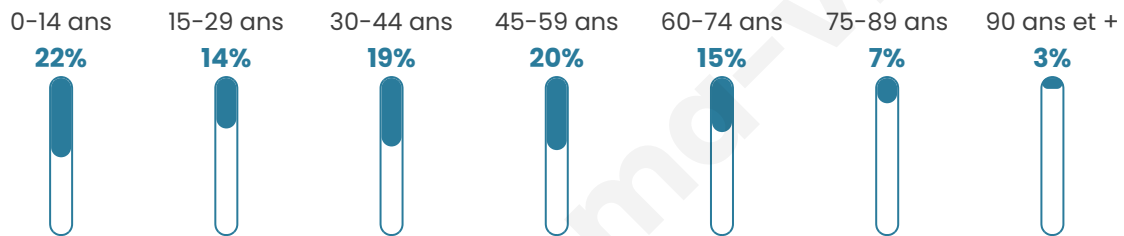
**24 010 €/an**

## Evolution du nombre d'habitants

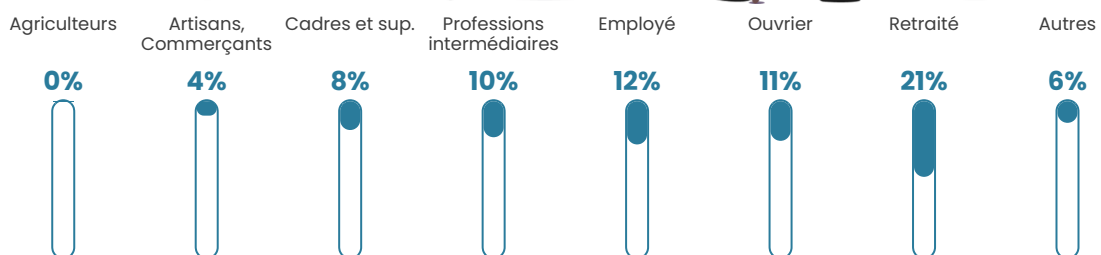


Sources : Institut national de la statistique et des études économiques (insee) selon Les dernières parutions officielles de 2024 portant sur les années 2020, 2021 et 2022.


## Tranche d'âge




## Activité professionnelle



## Niveau de diplôme















## Composition des ménages



# Profils électoraux

## Premier tour

	Marine LE PEN	33.56 %
	Jean-Luc MÉLENCHON	21.29 %
	Emmanuel MACRON	17.04 %
	Éric ZEMMOUR	9.54 %
	Valérie PÉCRESSE	4.94 %
	Yannick JADOT	3.75 %
	Fabien ROUSSEL	2.90 %
	Jean LASSALLE	2.73 %
	Nicolas DUPONT-AIGNAN	2.04 %
	Philippe POUTOU	1.02 %
	Anne HIDALGO	0.68 %
	Nathalie ARTHAUD	0.51 %


### 807 inscrits

Participation : 74.47%

Votes blancs : 0.17%

Votes nuls : 2.16%

## Second tour

	Emmanuel MACRON	40,04 %
	Marine LE PEN	59,96 %

### 807 inscrits

Participation : 70.01%

Votes blancs : 6.9%

Votes nuls : 2.48%

# Sécurité



Agressions physiques / sexuelles

0



Cambriolages

0



Vols / dégradations

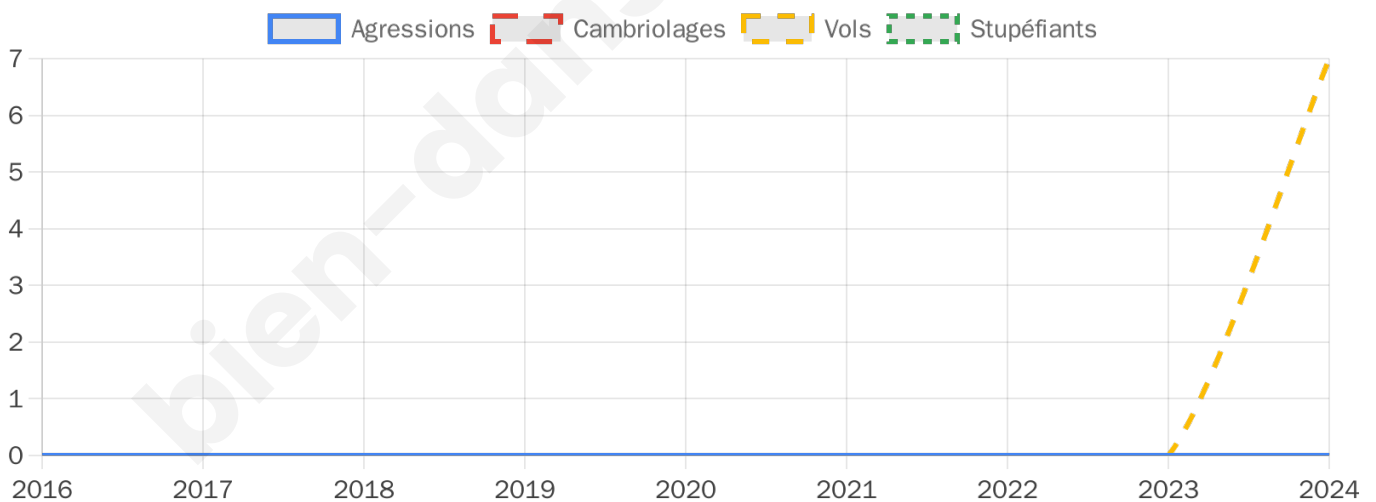
7



Stupéfiants

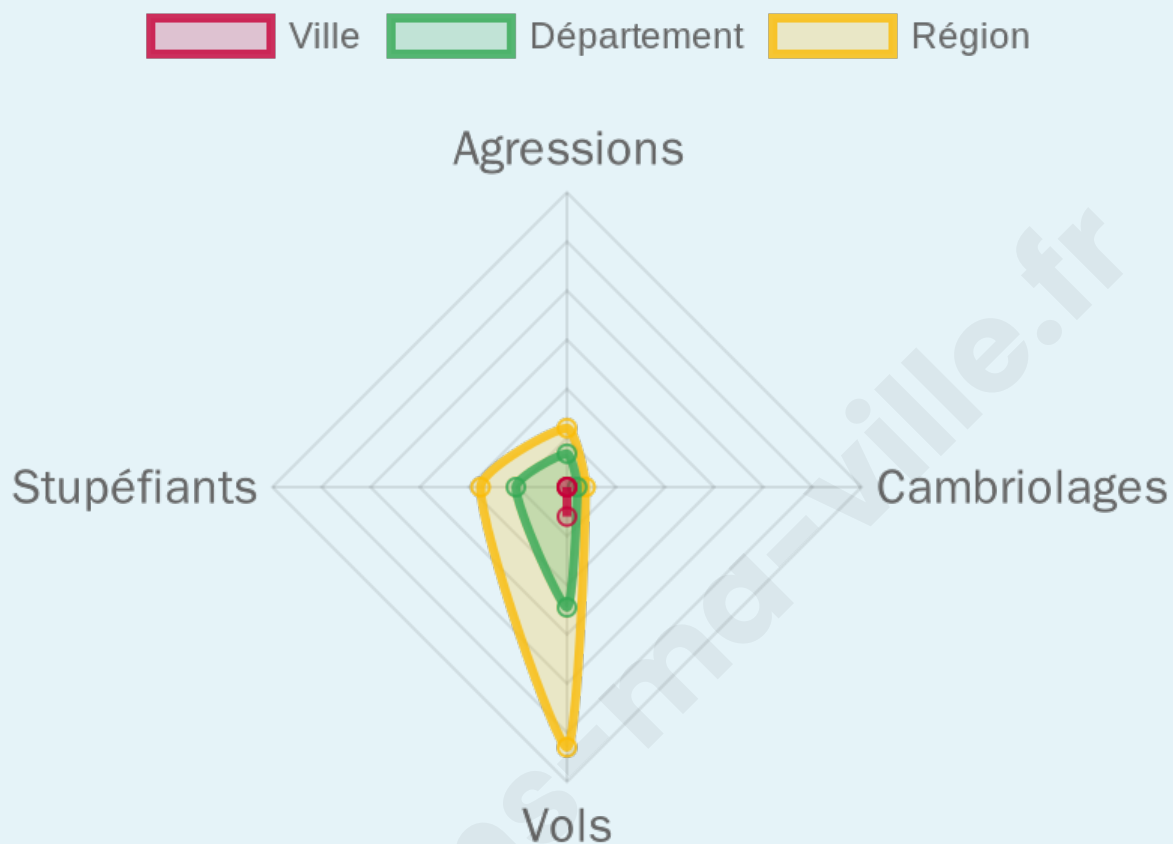
0

## Evolution du nombre d'infractions



## Pour comparer

(en proportion du nombre d'habitants)



Sources : Bases statistiques communale, départementale et régionale de la délinquance enregistrée par la police et la gendarmerie nationales selon les dernières parutions officielles de 2025 portant sur l'année 2024 ([data.gouv](https://data.gouv.fr)).

Agressions physiques / sexuelles : Violences sexuelles, coups et blessures volontaires intrafamiliaux, coups et blessures volontaires, autres coups, blessures volontaires et vols violents sans arme.

Cambriolages : Cambriolages de logements.

Vols : Vols avec armes, vols d'accessoires sur véhicules, vols dans les véhicules, vols de véhicules, vols sans violence contre des personnes, destructions, dégradations volontaires et escroqueries.

Stupéfiants : Trafic de stupéfiants dont (AFD) et usage de stupéfiants.

# Services à la population



## Commerce

Hypermarché	X <u>Montereau-Fault-Yonne</u> 5km
Supermarché	X <u>Montereau-Fault-Yonne</u> 5km
Superette	1
Boulangerie	1
Boucherie	X <u>Montereau-Fault-Yonne</u> 4km
Restaurant	1
Garage	2
Station-service	X <u>Forges</u> 5km
Banque	X <u>Montereau-Fault-Yonne</u> 5km
La poste	X <u>Saint-Germain-Laval</u> 2km
Coiffeur	1
Tabac	X <u>Montereau-Fault-Yonne</u> 5km
Bars / discothèque	X <u>Forges</u> 4km
Bibliothèque	X <u>Champigny</u> 14km
Cinéma	X <u>Varennnes-sur-Seine</u> 7km
Vétérinaire	1



## Santé

Pharmacie	X <u>Marolles-sur-Seine</u> 4km
Hôpital	X <u>Montereau-Fault-Yonne</u> 6km
Laboratoire d'analyses médicales	X <u>Montereau-Fault-Yonne</u> 5km
Etablissement pour handicapé EHPA	1
Médecin	X <u>Saint-Germain-Laval</u> 3km
Dentiste	X <u>Montereau-Fault-Yonne</u> 5km
Chirurgien	X <u>Montereau-Fault-Yonne</u> 6km
Dermatologue	X <u>Fontainebleau</u> 24km
Anesthésiste	X <u>Provins</u> 26km
Gastro-entérologue	X <u>Fontainebleau</u> 20km
Gynécologue	X <u>Thomery</u> 17km
Cancérologue	X <u>Corbeil-Essonnes</u> 47km
Neurologue	X <u>Fontainebleau</u> 23km
Ophtalmologue	X <u>Montereau-Fault-Yonne</u> 5km
ORL	X <u>Fontainebleau</u> 23km
Cardiologue	X <u>Vulaines-sur-Seine</u> 19km
Pédiatre	X <u>Moret-Loing-et-Orvanne</u> 16km
Pneumologue	X <u>Fontainebleau</u> 23km
Psychologue	X <u>Montereau-Fault-Yonne</u> 6km
Radiologue	X <u>Montereau-Fault-Yonne</u> 6km
Rhumatologue	X <u>Montereau-Fault-Yonne</u> 6km
Sage-femme	X <u>Marolles-sur-Seine</u> 4km



## Éducation

Crèche	X <u>Montereau-Fault-Yonne</u> 4km
Ecole maternelle Public	X <u>Saint-Germain-Laval</u> 3km
Ecole maternelle Privé	X <u>Avon</u> 21km
Ecole primaire Public	1
Ecole primaire Privé	X <u>Montereau-Fault-Yonne</u> 6km
Collège Public	X <u>Montereau-Fault-Yonne</u> 4km
Collège Privé	X <u>Montereau-Fault-Yonne</u> 6km
Lycée Public	X <u>Montereau-Fault-Yonne</u> 5km

Sources : Base Sirene des entreprises et de leurs établissements selon les dernières parutions officielles de 2025 portant sur l'année 2024 ([data.gouv](#)). Liste, localisation et tarifs des professionnels de santé selon les dernières parutions officielles de 2025 portant sur l'année 2024 ([opendatasoft](#)) et FINISS Extraction du Fichier des établissements selon les dernières parutions officielles de 2025 portant sur l'année 2024 ([data.gouv](#)). Adresse et géolocalisation des établissements d'enseignement du premier et second degrés selon les dernières parutions officielles de 2025 portant sur l'année 2024 ([data.education.gouv](#))

bien-dans-ma-ville.fr

## Villes autour de Salins

Ville	Habitants	Superficie	Pop densité	Pop active	Taux chômage	Revenu moyen	Prix immobilier
Saint-Germain-Laval (2 avis)	2 888	8 km <sup>2</sup>	361 h/km <sup>2</sup>	43.9%	5.7%	23 190 €/an	1 945 €/m <sup>2</sup>
Laval-en-Brie	412	20 km <sup>2</sup>	21 h/km <sup>2</sup>	47.6%	3.2%	24 700 €/an	1 593 €/m <sup>2</sup>
Île-Molène	176	0 km <sup>2</sup>	176 h/km <sup>2</sup>	26.1%	5.7%	NC	NC
Courcelles-en-Bassée	223	10 km <sup>2</sup>	22 h/km <sup>2</sup>	44.8%	4.9%	25 930 €/an	1 725 €/m <sup>2</sup>
Marolles-sur-Seine	1 774	20 km <sup>2</sup>	89 h/km <sup>2</sup>	47.6%	3.5%	24 000 €/an	2 106 €/m <sup>2</sup>
Montigny-Lencoup	1 358	20 km <sup>2</sup>	68 h/km <sup>2</sup>	50.8%	4.1%	25 370 €/an	1 616 €/m <sup>2</sup>
Forges	443	13 km <sup>2</sup>	34 h/km <sup>2</sup>	46%	5.9%	23 650 €/an	2 030 €/m <sup>2</sup>
Coutençon	260	6 km <sup>2</sup>	43 h/km <sup>2</sup>	55.4%	4.6%	26 040 €/an	1 920 €/m <sup>2</sup>
Barbey	153	4 km <sup>2</sup>	38 h/km <sup>2</sup>	53.6%	7.2%	26 060 €/an	1 395 €/m <sup>2</sup>
Châtenay-sur-Seine	1 049	13 km <sup>2</sup>	81 h/km <sup>2</sup>	48.6%	4.2%	24 140 €/an	1 714 €/m <sup>2</sup>
La Tombe	208	7 km <sup>2</sup>	30 h/km <sup>2</sup>	45.2%	6.3%	23 360 €/an	1 143 €/m <sup>2</sup>
Montereau-Fault-Yonne (31 avis)	22 279	9 km <sup>2</sup>	2 475 h/km <sup>2</sup>	38.2%	8.4%	16 280 €/an	1 911 €/m <sup>2</sup>
Cannes-Écluse	2 742	8 km <sup>2</sup>	343 h/km <sup>2</sup>	44.9%	3.4%	23 840 €/an	2 004 €/m <sup>2</sup>
Échouboulains	555	20 km <sup>2</sup>	28 h/km <sup>2</sup>	50.6%	4.9%	25 160 €/an	1 880 €/m <sup>2</sup>
Misy-sur-Yonne (3 avis)	834	6 km <sup>2</sup>	139 h/km <sup>2</sup>	53.1%	5.3%	24 790 €/an	2 348 €/m <sup>2</sup>

bien-dans-ma-ville.fr



# **Vous aimez votre ville ? Notez-la !**

Et faites-nous part de vos remarques constructives



Avec

**BIEN** dans ma **VILLE** 