



Version web

Ville de Salindres

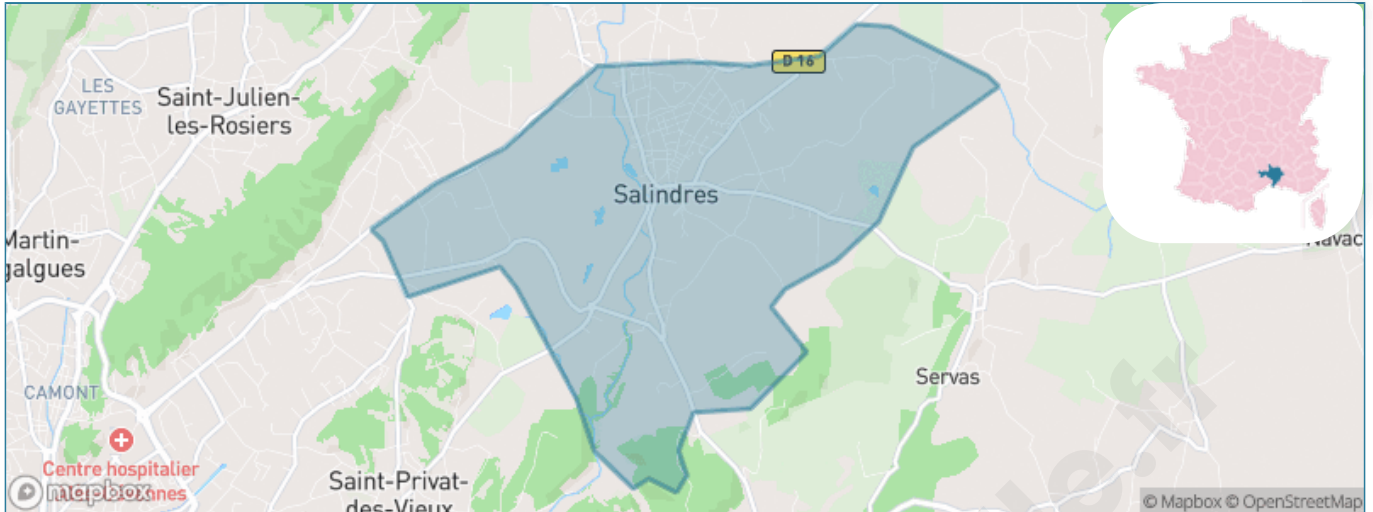
Présenté par

BIEN dans
ma **VILLE** 

Sommaire

Situation géographique	3
Statistiques sur la population	4
Evolution du nombre d'habitants	4
Tranche d'âge	5
0-14 ans	5
15-29 ans	5
30-44 ans	5
45-59 ans	5
60-74 ans	5
75-89 ans	5
90 ans et +	5
Activité professionnelle	5
Agriculteurs	5
Artisans, Commerçants	5
Cadres et sup.	5
Professions intermédiaires	5
Employé	5
Ouvrier	5
Retraité	5
Autres	5
Niveau de diplôme	6
Sans diplôme ou CEP	6
Brevet, BEPC, DNB	6
CAP-BEP ou équivalent	6
BAC ou équivalent	6
BAC+2	6
BAC+3 ou +4	6
BAC+5 ou plus	6
Composition des ménages	6
Couple sans enfant	6
Couple avec enfant(s)	6
Famille monoparentale	6
Colocation / Autre	6
Personnes seules	6
Profil électoraux	7
Premier tour	7
Sécurité	8
Evolution du nombre d'infractions	8
Pour comparer	9
Services à la population	10
Commerce	10
Éducation	10
Villes autour de Salindres	11
Avis sur la ville de Salindres	12
Moyenne par critère	12
Villes autour de Salindres	12
Répartition des avis par note	12
Répartition des avis par note	12

Situation géographique



i Informations clés

- **Région** : Occitanie
- **Département** : Gard
- **Code postal** : 30340
- **Superficie** : 11 km²



Statistiques sur la population



Nombre d'habitants

3 648



Age moyen

44 ans



Pop active

44.1%



Taux chômage

10.8%



Pop densité

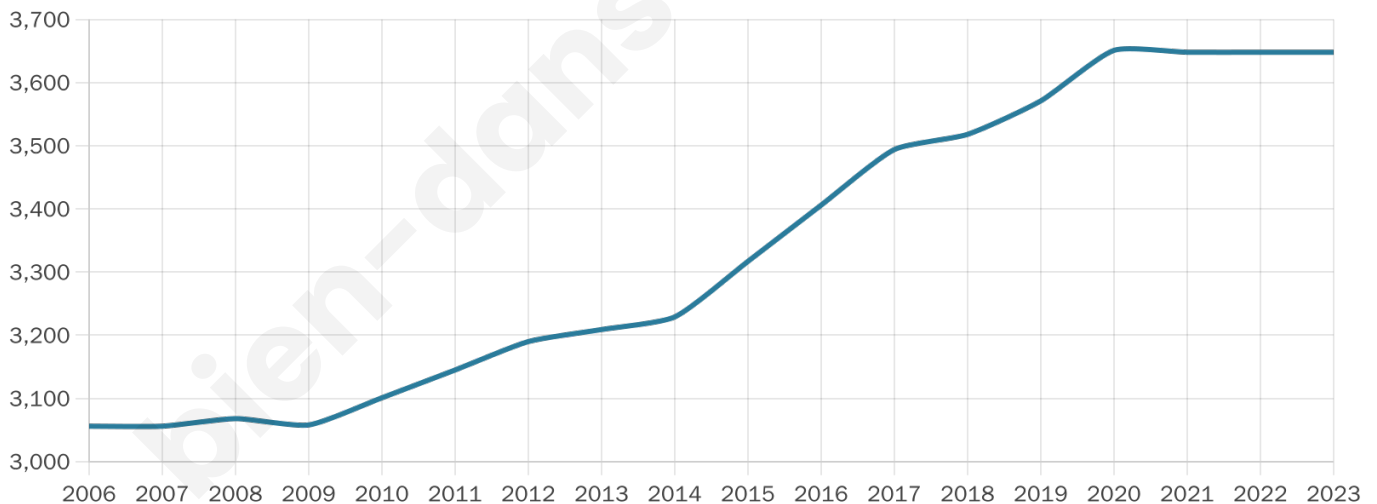
332 h/km²



Revenu moyen

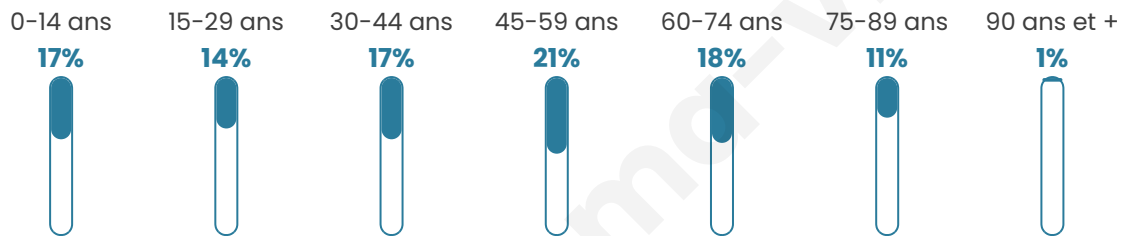
20 280 €/an

Evolution du nombre d'habitants

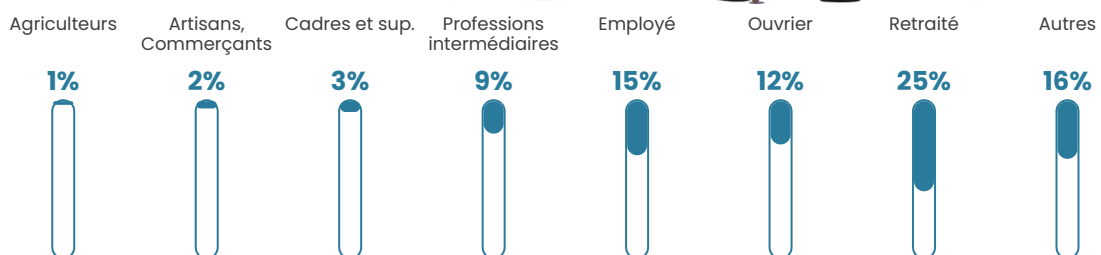


Sources : Institut national de la statistique et des études économiques (insee) selon Les dernières parutions officielles de 2024 portant sur les années 2020, 2021 et 2022.


Tranche d'âge




Activité professionnelle



Niveau de diplôme



Composition des ménages



Profils électoraux

Premier tour

	Marine LE PEN	41.31 %
	Jean-Luc MÉLENCHON	19.66 %
	Emmanuel MACRON	15.45 %
	Éric ZEMMOUR	7.77 %
	Fabien ROUSSEL	3.40 %
	Jean LASSALLE	3.35 %
	Valérie PÉCRESSE	2.44 %
	Yannick JADOT	2.18 %
	Nicolas DUPONT-AIGNAN	2.18 %
	Anne HIDALGO	1.02 %
	Philippe POUTOU	0.76 %
	Nathalie ARTHAUD	0.46 %



2 762 inscrits

Participation : 72.92%

Votes blancs : 1.54%

Votes nuls : 0.74%

Second tour

	Emmanuel MACRON	33,93 %
	Marine LE PEN	66,07 %

2 761 inscrits

Participation : 70.88%

Votes blancs : 5.57%

Votes nuls : 2.71%

Sécurité



Agressions physiques / sexuelles

36



Cambriolages

13



Vols / dégradations

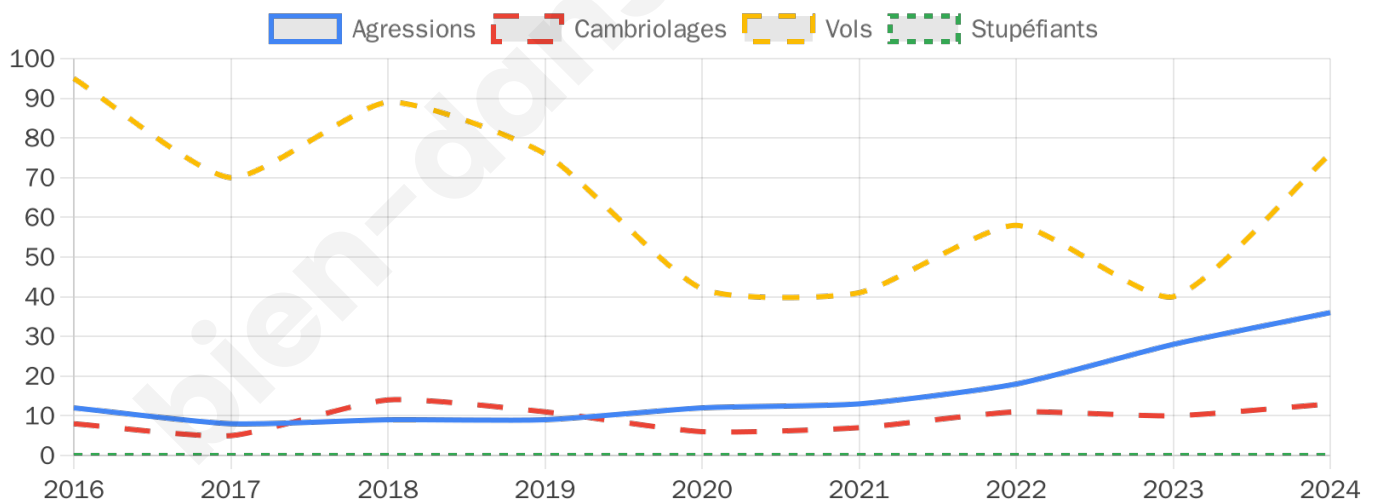
76



Stupéfiants

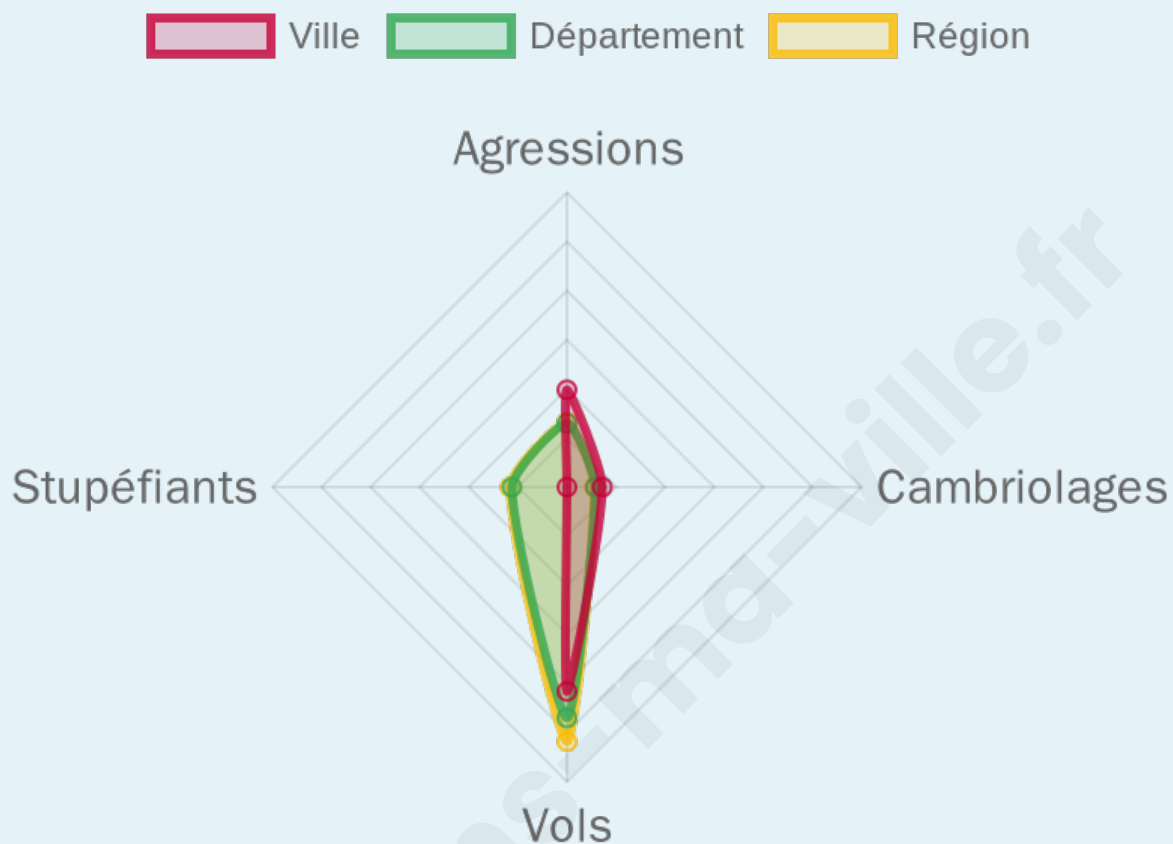
0

Evolution du nombre d'infractions



Pour comparer

(en proportion du nombre d'habitants)



Sources : Bases statistiques communale, départementale et régionale de la délinquance enregistrée par la police et la gendarmerie nationales selon les dernières parutions officielles de 2025 portant sur l'année 2024 ([data.gouv](https://data.gouv.fr)).

Agressions physiques / sexuelles : Violences sexuelles, coups et blessures volontaires intrafamiliaux, coups et blessures volontaires, autres coups, blessures volontaires et vols violents sans arme.

Cambriolages : Cambriolages de logements.

Vols : Vols avec armes, vols d'accessoires sur véhicules, vols dans les véhicules, vols de véhicules, vols sans violence contre des personnes, destructions, dégradations volontaires et escroqueries.

Stupéfiants : Trafic de stupéfiants dont (AFD) et usage de stupéfiants.

Services à la population



Commerce

Hypermarché	X <u>Alès</u> 7km
Supermarché	X <u>Saint-Privat-des-Vieux</u> 4km
Superette	1
Boulangerie	3
Boucherie	1
Restaurant	2
Garage	12
Station-service	X <u>Saint-Privat-des-Vieux</u> 5km
Banque	2
La poste	5
Coiffeur	9
Tabac	X <u>Rousson</u> 2km
Bars / discothèque	3
Bibliothèque	1
Cinéma	X <u>Alès</u> 8km
Vétérinaire	X <u>Saint-Privat-des-Vieux</u> 4km



Santé

Pharmacie	1
Hôpital	X <u>Alès</u> 6km
Laboratoire d'analyses médicales	1
Etablissement pour handicapé	1
EHPA	X <u>Rousson</u> 3km
Médecin	X <u>Rousson</u> 2km
Dentiste	X <u>Saint-Privat-des-Vieux</u> 4km
Chirurgien	X <u>Alès</u> 7km
Dermatologue	X <u>Alès</u> 8km
Anesthésiste	X <u>Alès</u> 6km
Gastro-entérologue	X <u>Alès</u> 8km
Gynécologue	X <u>Alès</u> 7km
Cancérologue	X <u>Alès</u> 6km
Neurologue	X <u>Nîmes</u> 39km
Ophtalmologue	X <u>Alès</u> 7km
ORL	X <u>Saint-Privat-des-Vieux</u> 5km
Cardiologue	X <u>Alès</u> 7km
Pédiatre	X <u>Alès</u> 8km
Pneumologue	X <u>Alès</u> 7km
Psychologue	X <u>Alès</u> 8km
Radiologue	X <u>Alès</u> 7km
Rhumatologue	X <u>Alès</u> 7km
Sage-femme	X <u>Saint-Privat-des-Vieux</u> 4km



Éducation

Crèche	X <u>Saint-Privat-des-Vieux</u> 3km
Ecole maternelle Public	1
Ecole maternelle Privé	X <u>Langlade</u> 41km
Ecole primaire Public	1
Ecole primaire Privé	X <u>Alès</u> 7km
Collège Public	1
Collège Privé	X <u>Alès</u> 7km
Lycée Public	X <u>Alès</u> 8km
Lycée Privé	X <u>Alès</u> 8km

Sources : Base Sirene des entreprises et de leurs établissements selon les dernières parutions officielles de 2025 portant sur l'année 2024 ([data.gouv](#)). Liste, localisation et tarifs des professionnels de santé selon les dernières parutions officielles de 2025 portant sur l'année 2024 ([opendatasoft](#)) et FINISS Extraction du Fichier des établissements selon les dernières parutions officielles de 2025 portant sur l'année 2024 ([data.gouv](#)). Adresse et géolocalisation des établissements d'enseignement du premier et second degrés selon les dernières parutions officielles de 2025 portant sur l'année 2024 ([data.education.gouv](#))

Villes autour de Salindres

Ville	Habitants	Superficie	Pop densité	Pop active	Taux chômage	Revenu moyen	Prix immobilier
Servas (1 avis)	219	10 km ²	22 h/km ²	42.9%	4.1%	24 330 €/an	1 510 €/m ²
Rousson (3 avis)	4 456	32 km ²	139 h/km ²	43.3%	5.3%	21 900 €/an	1 918 €/m ²
Les Plans	292	6 km ²	49 h/km ²	47.9%	4.5%	23 110 €/an	1 444 €/m ²
Saint-Privat-des-Vieux (4 avis)	5 703	15 km ²	380 h/km ²	41.5%	4.8%	23 120 €/an	1 902 €/m ²
Saint-Julien-les-Rosiers	3 533	14 km ²	252 h/km ²	43.3%	5.7%	21 770 €/an	1 822 €/m ²
Mons (2 avis)	1 813	15 km ²	121 h/km ²	42.1%	3.9%	23 860 €/an	1 919 €/m ²
Navacelles	317	11 km ²	29 h/km ²	46.7%	6.6%	21 510 €/an	1 700 €/m ²
Saint-Martin-de-Valgalgues (5 avis)	4 840	13 km ²	372 h/km ²	36.5%	6.9%	19 220 €/an	1 601 €/m ²
Saint-Just-et-Vacquières	325	23 km ²	14 h/km ²	35.4%	2.8%	21 730 €/an	2 127 €/m ²
Les Mages (1 avis)	2 106	12 km ²	176 h/km ²	39.7%	6.6%	20 930 €/an	1 645 €/m ²
Monteils	692	7 km ²	99 h/km ²	42.2%	5.3%	24 210 €/an	2 230 €/m ²
Méjannes-lès-Alès (1 avis)	1 243	6 km ²	207 h/km ²	44.7%	5.1%	23 290 €/an	1 753 €/m ²
Brouzet-lès-Alès	670	13 km ²	52 h/km ²	47.3%	5.2%	23 400 €/an	1 810 €/m ²
Alès (109 avis)	46 125	23 km ²	2 005 h/km ²	35.3%	8.7%	18 000 €/an	1 598 €/m ²
Saint-Julien-de-Cassagnas	734	4 km ²	184 h/km ²	46.3%	6.1%	21 930 €/an	2 438 €/m ²

Avis sur la ville de Salindres



Moyenne par critère



Villes autour de Salindres

Ville	Note globale	Sécurité	Éducation	Sport Loisir	Environnement	Vie pratique
Servas (1 avis)	3.2	4.0	3.0	3.0	3.0	3.0
Rousson (3 avis)	3.8	4.0	4.3	4.0	3.7	3.0
Les Plans	-	-	-	-	-	-
Saint-Privat-des-Vieux (4 avis)	3.9	3.8	3.5	4.5	4.0	3.5
Saint-Julien-les-Rosiers	-	-	-	-	-	-
Mons (2 avis)	3.9	4.5	4.5	3.5	4.5	2.5
Navacelles	-	-	-	-	-	-
Saint-Martin-de-Valgalgues (5 avis)	3.4	3.6	3.6	3.2	3.4	3.2
Saint-Just-et-Vacquières	-	-	-	-	-	-
Les Mages (1 avis)	2.0	3.0	0.0	2.0	3.0	2.0
Monteils	-	-	-	-	-	-
Méjannes-lès-Alès (1 avis)	3.2	3.0	4.0	3.0	3.0	3.0
Brouzet-lès-Alès	-	-	-	-	-	-
Alès (109 avis)	3.0	2.4	3.1	3.2	3.2	3.0
Saint-Julien-de-Cassagnas	-	-	-	-	-	-



Vous aimez votre ville ? Notez-la !

Et faites-nous part de vos remarques constructives



Avec

BIEN dans ma **VILLE** 