



Version web

Ville de La Salette- Fallavaux

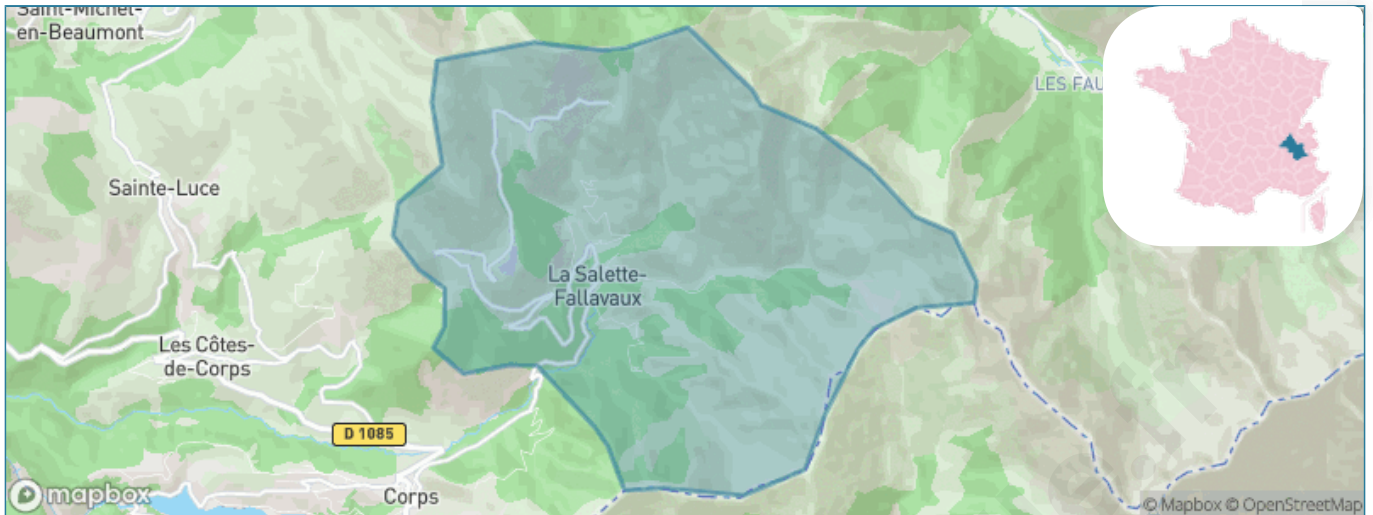
Présenté par

BIEN dans
ma **VILLE** 

Sommaire

Situation géographique	3
Statistiques sur la population	4
Evolution du nombre d'habitants	4
Tranche d'âge	5
0-14 ans	5
15-29 ans	5
30-44 ans	5
45-59 ans	5
60-74 ans	5
75-89 ans	5
90 ans et +	5
Activité professionnelle	5
Agriculteurs	5
Artisans, Commerçants	5
Cadres et sup.	5
Professions intermédiaires	5
Employé	5
Ouvrier	5
Retraité	5
Autres	5
Niveau de diplôme	6
Sans diplôme ou CEP	6
Brevet, BEPC, DNB	6
CAP-BEP ou équivalent	6
BAC ou équivalent	6
BAC+2	6
BAC+3 ou +4	6
BAC+5 ou plus	6
Composition des ménages	6
Couple sans enfant	6
Couple avec enfant(s)	6
Famille monoparentale	6
Colocation / Autre	6
Personnes seules	6
Profils électoraux	7
Premier tour	7
Sécurité	8
Evolution du nombre d'infractions	8
Pour comparer	9
Services à la population	10
Commerce	10
Éducation	10
Villes autour de La Salette-Fallavaux	11

Situation géographique



i Informations clés

- **Région** : Auvergne-Rhône-Alpes
- **Département** : Isère
- **Code postal** : 38970
- **Superficie** : 22 km²



Statistiques sur la population



Nombre d'habitants

81



Age moyen

49 ans



Pop active

55.6%



Taux chômage

6.6%



Pop densité

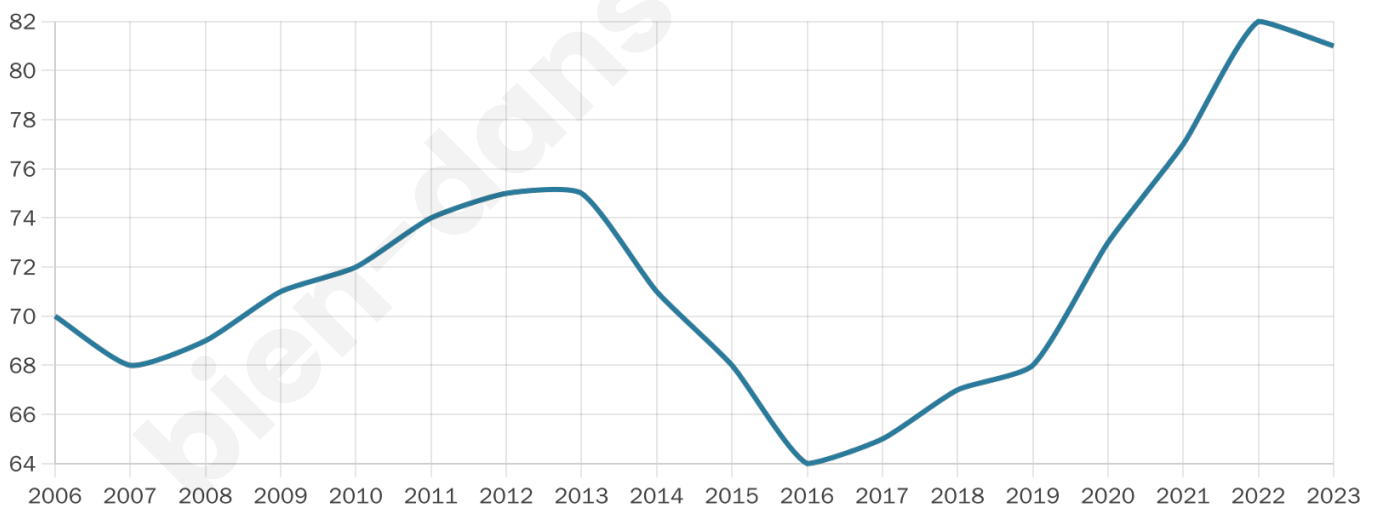
4 h/km²



Revenu moyen

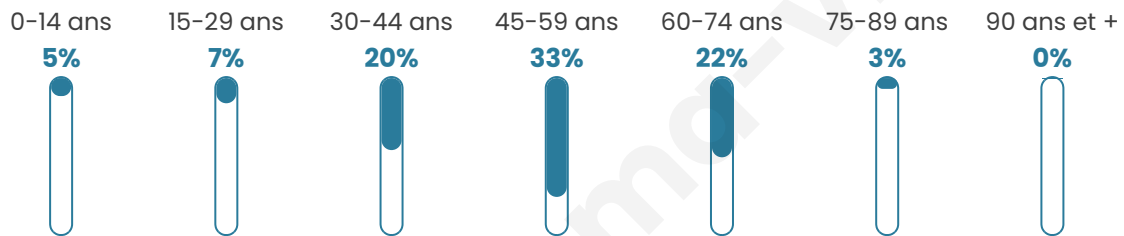
NC

Evolution du nombre d'habitants

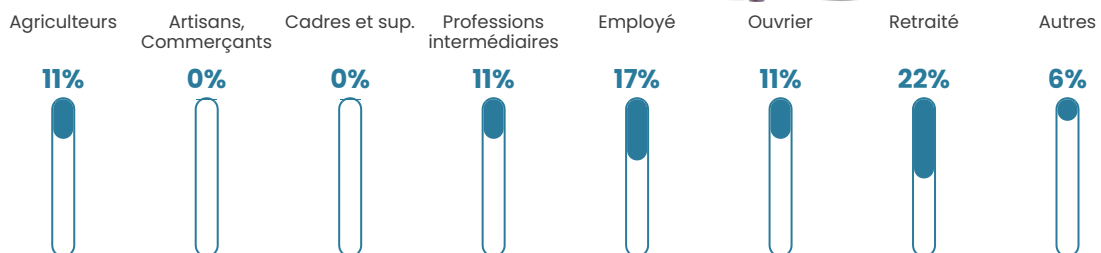


Sources : Institut national de la statistique et des études économiques (insee) selon Les dernières parutions officielles de 2024 portant sur les années 2020, 2021 et 2022.


Tranche d'âge




Activité professionnelle



Niveau de diplôme



Composition des ménages





Profils électoraux

Premier tour

	Emmanuel MACRON	29.13 %
	Marine LE PEN	28.16 %
	Jean-Luc MÉLENCHON	13.59 %
	Éric ZEMMOUR	11.65 %
	Valérie PÉCRESSÉ	4.85 %
	Fabien ROUSSEL	2.91 %
	Jean LASSALLE	2.91 %
	Nicolas DUPONT-AIGNAN	2.91 %
	Anne HIDALGO	1.94 %
	Yannick JADOT	1.94 %
	Nathalie ARTHAUD	0.00 %
	Philippe POUTOU	0.00 %

Second tour

	Emmanuel MACRON	52,87 %
	Marine LE PEN	47,13 %

137 inscrits

Participation : 70.07%

Votes blancs : 5.21%

Votes nuls : 4.17%

137 inscrits

Participation : 77.37%

Votes blancs : 0.94%

Votes nuls : 1.89%

Sécurité



Agressions physiques / sexuelles

0



Cambriolages

0



Vols / dégradations

0



Stupéfiants

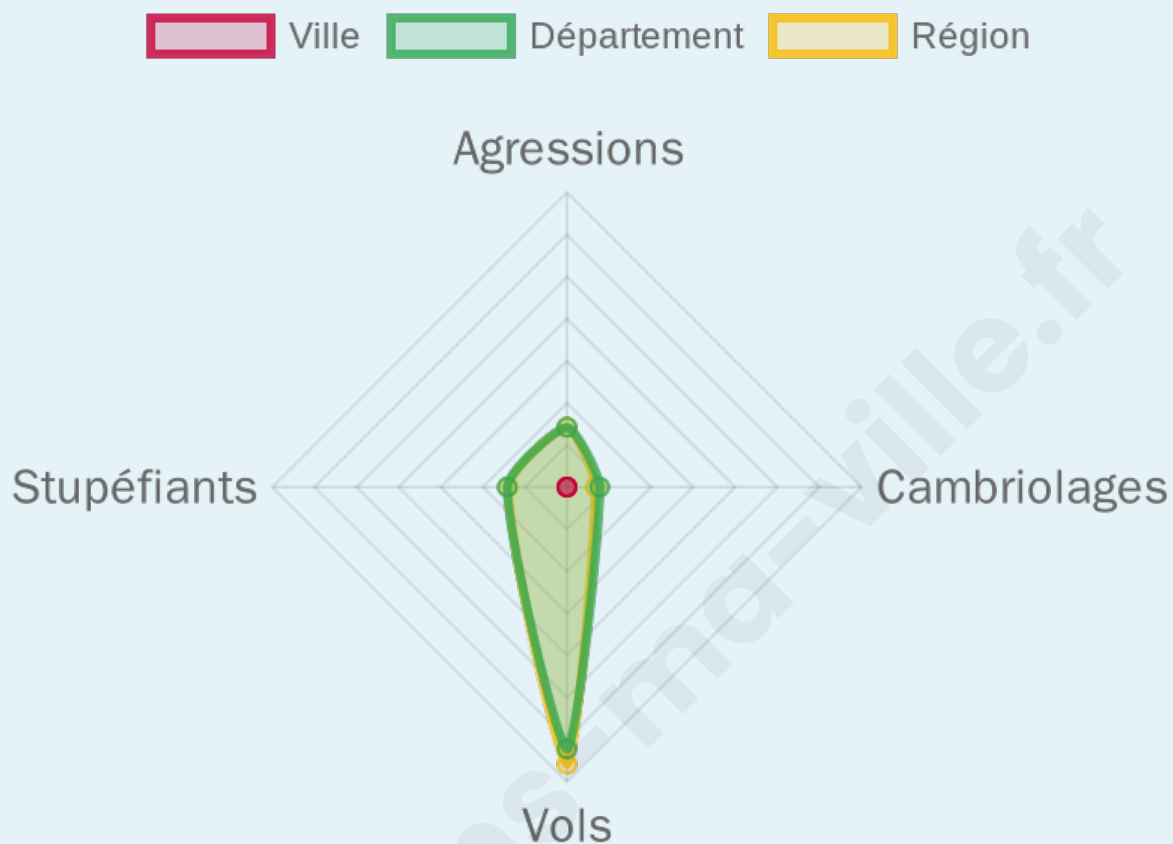
0

Evolution du nombre d'infractions



Pour comparer

(en proportion du nombre d'habitants)



Sources : Bases statistiques communale, départementale et régionale de la délinquance enregistrée par la police et la gendarmerie nationales selon les dernières parutions officielles de 2025 portant sur l'année 2024 ([data.gouv](https://data.gouv.fr)).

Agressions physiques / sexuelles : Violences sexuelles, coups et blessures volontaires intrafamiliaux, coups et blessures volontaires, autres coups, blessures volontaires et vols violents sans arme.

Cambriolages : Cambriolages de logements.

Vols : Vols avec armes, vols d'accessoires sur véhicules, vols dans les véhicules, vols de véhicules, vols sans violence contre des personnes, destructions, dégradations volontaires et escroqueries.

Stupéfiants : Trafic de stupéfiants dont (AFD) et usage de stupéfiants.

Services à la population



Commerce

Hypermarché	X Gap 33km
Supermarché	X La Mure 16km
Superette	X Corps 4km
Boulangerie	X Entraigues 4km
Boucherie	X Corps 4km
Restaurant	1
Garage	X Corps 5km
Station-service	X Corps 5km
Banque	X Corps 4km
La poste	X La Mure 17km
Coiffeur	X Corps 4km
Tabac	X La Mure 17km
Bars / discothèque	X Corps 4km
Bibliothèque	X Chantepérier 10km
Cinéma	X La Mure 17km
Vétérinaire	X La Mure 16km



Santé

Pharmacie	X Corps 5km
Hôpital	X La Mure 16km
Laboratoire d'analyses médicales	X La Mure 17km
Etablissement pour handicapé	X Nantes-en-Ratier 15km
EHPA	X Corps 4km
Médecin	X Corps 5km
Dentiste	X Quet-en-Beaumont 10km
Chirurgien	X La Mure 17km
Dermatologue	X Gap 33km
Anesthésiste	X Gap 32km
Gastro-entérologue	X Gap 32km
Gynécologue	X Claix 39km
Cancérologue	X Challes-les-Eaux 77km
Neurologue	X Gap 32km
Ophtalmologue	X Le Bourg-d'Oisans 23km
ORL	X Gap 32km
Cardiologue	X Monestier-de-Clermont 28km
Pédiatre	X Brié-et-Angonnes 35km
Pneumologue	X Échirolles 39km
Psychologue	X Mens 19km
Radiologue	X Saint-Julien-en-Champsaur 24km
Rhumatologue	X Gap 34km
Sage-femme	X La Mure 16km



Éducation

Crèche	X Valbonnais 8km
Ecole maternelle Public	X La Mure 16km
Ecole maternelle Privé	X Grenoble 42km
Ecole primaire Public	X Corps 5km
Ecole primaire Privé	X La Mure 17km
Collège Public	X La Mure 16km
Collège Privé	X La Mure 16km
Lycée Public	X La Mure 17km
Lycée Privé	X La Mure 16km

Sources : Base Sirene des entreprises et de leurs établissements selon les dernières parutions officielles de 2025 portant sur l'année 2024 ([data.gouv](#)). Liste, localisation et tarifs des professionnels de santé selon les dernières parutions officielles de 2025 portant sur l'année 2024 ([opendatasoft](#)) et FINISS Extraction du Fichier des établissements selon les dernières parutions officielles de 2025 portant sur l'année 2024 ([data.gouv](#)). Adresse et géolocalisation des établissements d'enseignement du premier et second degrés selon les dernières parutions officielles de 2025 portant sur l'année 2024 ([data.education.gouv](#))

Villes autour de La Salette-Fallavaux

Ville	Habitants	Superficie	Pop densité	Pop active	Taux chômage	Revenu moyen	Prix immobilier
Valjouffrey (1 avis)	167	72 km ²	2 h/km ²	31.7%	3.6%	21 260 €/an	1 119 €/m ²
Corps	421	11 km ²	38 h/km ²	40.9%	4.8%	21 360 €/an	1 317 €/m ²
Sainte-Luce	42	8 km ²	5 h/km ²	45.2%	2.4%	NC	2 958 €/m ²
Ambel	35	4 km ²	9 h/km ²	42.9%	0%	NC	1 722 €/m ²
Les Côtes-de-Corps	74	9 km ²	8 h/km ²	45.9%	9.5%	NC	1 083 €/m ²
Aspres-lès-Corps	102	16 km ²	6 h/km ²	39.2%	10.8%	NC	2 366 €/m ²
Entraigues	225	21 km ²	11 h/km ²	42.2%	5.3%	21 830 €/an	1 596 €/m ²
Saint-Michel-en-Beaumont	32	8 km ²	4 h/km ²	40.6%	9.4%	NC	928 €/m ²
Pellafol	136	34 km ²	4 h/km ²	36%	1.5%	20 970 €/an	2 096 €/m ²
Beaufin	19	6 km ²	3 h/km ²	42.1%	5.3%	NC	2 308 €/m ²
Monestier-d'Ambel	14	11 km ²	1 h/km ²	35.7%	0%	NC	2 113 €/m ²
Saint-Firmin	468	22 km ²	21 h/km ²	39.3%	3.8%	21 640 €/an	1 705 €/m ²
Valbonnais	520	24 km ²	22 h/km ²	40%	2.3%	22 910 €/an	2 170 €/m ²
La Salle-en-Beaumont	355	9 km ²	39 h/km ²	38.6%	2.5%	22 110 €/an	1 706 €/m ²
Quet-en-Beaumont	79	8 km ²	10 h/km ²	29.1%	3.8%	NC	682 €/m ²

bien-dans-ma-ville.fr



Vous aimez votre ville ? Notez-la !

Et faites-nous part de vos remarques constructives



Avec

BIEN dans ma **VILLE** 