



Version web

Ville de Salesches

Présenté par



Sommaire

Situation géographique	3
Statistiques sur la population	4
Evolution du nombre d'habitants	4
Tranche d'âge	5
0-14 ans	5
15-29 ans	5
30-44 ans	5
45-59 ans	5
60-74 ans	5
75-89 ans	5
90 ans et +	5
Activité professionnelle	5
Agriculteurs	5
Artisans, Commerçants	5
Cadres et sup.	5
Professions intermédiaires	5
Employé	5
Ouvrier	5
Retraité	5
Autres	5
Niveau de diplôme	6
Sans diplôme ou CEP	6
Brevet, BEPC, DNB	6
CAP-BEP ou équivalent	6
BAC ou équivalent	6
BAC+2	6
BAC+3 ou +4	6
BAC+5 ou plus	6
Composition des ménages	6
Couple sans enfant	6
Couple avec enfant(s)	6
Famille monoparentale	6
Colocation / Autre	6
Personnes seules	6
Profils électoraux	7
Premier tour	7
Sécurité	8
Evolution du nombre d'infractions	8
Pour comparer	9
Services à la population	10
Commerce	10
Éducation	10
Villes autour de Salesches	11

Situation géographique



i Informations clés

- **Région** : Hauts-de-France
- **Département** : Nord
- **Code postal** : 59218
- **Superficie** : 4 km²



Statistiques sur la population



Nombre d'habitants

327



Age moyen

40 ans



Pop active

49.2%



Taux chômage

9.1%



Pop densité

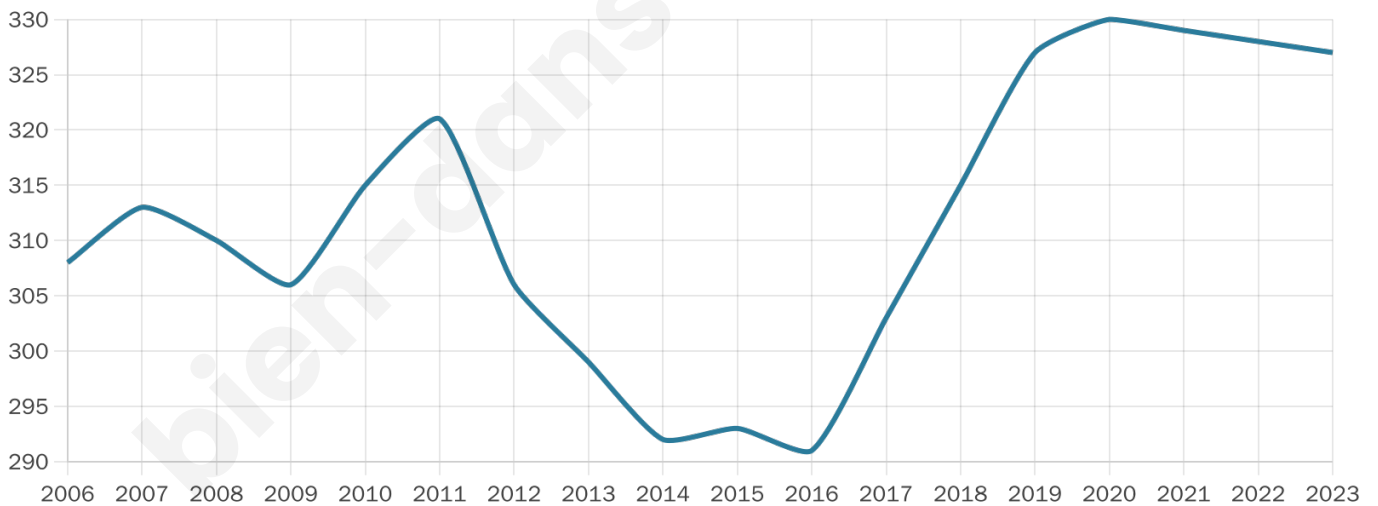
82 h/km²



Revenu moyen

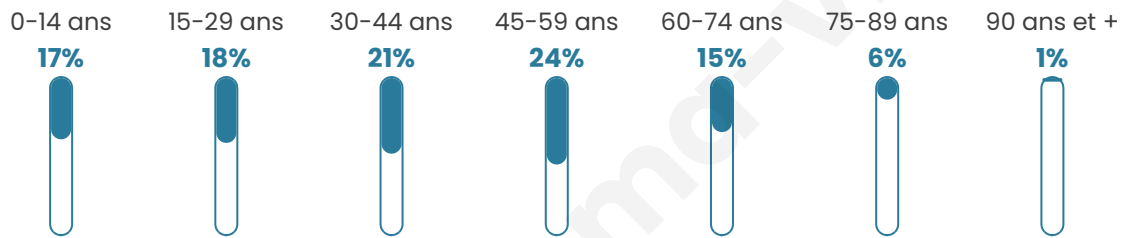
21 870 €/an

Evolution du nombre d'habitants

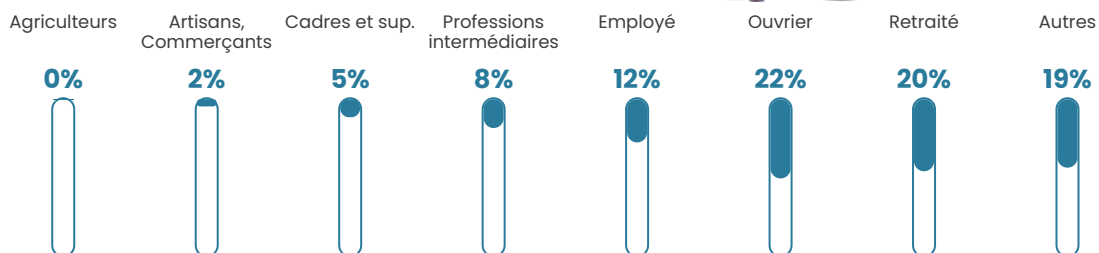


Sources : Institut national de la statistique et des études économiques (insee) selon Les dernières parutions officielles de 2024 portant sur les années 2020, 2021 et 2022.


Tranche d'âge




Activité professionnelle



Niveau de diplôme









Composition des ménages



Profils électoraux

Premier tour

	Marine LE PEN	36.00 %
	Emmanuel MACRON	24.57 %
	Jean-Luc MÉLENCHON	13.14 %
	Éric ZEMMOUR	9.14 %
	Fabien ROUSSEL	7.43 %
	Yannick JADOT	3.43 %
	Valérie PÉCRESE	2.86 %
	Philippe POUTOU	1.14 %
	Nathalie ARTHAUD	0.57 %
	Jean LASSALLE	0.57 %
	Anne HIDALGO	0.57 %
	Nicolas DUPONT- AIGNAN	0.57 %



258 inscrits

Participation : 70.16%

Votes blancs : 2.76%

Votes nuls : 0.55%

Second tour

	Emmanuel MACRON	44,63 %
	Marine LE PEN	55,37 %

258 inscrits

Participation : 72.87%

Votes blancs : 5.32%

Votes nuls : 0.53%

Sécurité



Agressions physiques / sexuelles

0



Cambriolages

0



Vols / dégradations

0



Stupéfiants

0

Evolution du nombre d'infractions



Pour comparer

(en proportion du nombre d'habitants)



Sources : Bases statistiques communale, départementale et régionale de la délinquance enregistrée par la police et la gendarmerie nationales selon les dernières parutions officielles de 2025 portant sur l'année 2024 ([data.gouv](https://data.gouv.fr)).

Agressions physiques / sexuelles : Violences sexuelles, coups et blessures volontaires intrafamiliaux, coups et blessures volontaires, autres coups, blessures volontaires et vols violents sans arme.

Cambriolages : Cambriolages de logements.

Vols : Vols avec armes, vols d'accessoires sur véhicules, vols dans les véhicules, vols de véhicules, vols sans violence contre des personnes, destructions, dégradations volontaires et escroqueries.

Stupéfiants : Trafic de stupéfiants dont (AFD) et usage de stupéfiants.

Services à la population



Commerce

Hypermarché	X Le Quesnoy 8km
Supermarché	X Poix-du-Nord 2km
Superette	X Poix-du-Nord 2km
Boulangerie	X Poix-du-Nord 2km
Boucherie	X Poix-du-Nord 2km
Restaurant	X Louvignies-Quesnoy 5km
Garage	X Poix-du-Nord 2km
Station-service	X Bousies 6km
Banque	X Ghissignies 4km
La poste	X Englefontaine 4km
Coiffeur	1
Tabac	X Solesmes 6km
Bars / discothèque	X Poix-du-Nord 2km
Bibliothèque	X Bermerain 6km
Cinéma	X Caudry 14km
Vétérinaire	X Solesmes 6km



Santé

Pharmacie	X Poix-du-Nord 3km
Hôpital	X Le Quesnoy 7km
Laboratoire d'analyses médicales	X Solesmes 7km
Etablissement pour handicapé	X Le Quesnoy 6km
EHPA	X Le Quesnoy 6km
Médecin	X Poix-du-Nord 2km
Dentiste	X Englefontaine 4km
Chirurgien	X Le Quesnoy 6km
Dermatologue	X Valenciennes 18km
Anesthésiste	X Valenciennes 19km
Gastro-entérologue	X Le Cateau-Cambrésis 11km
Gynécologue	X Valenciennes 17km
Cancérologue	X Valenciennes 18km
Neurologue	X Avesnes-les-Aubert 14km
Ophtalmologue	X Le Quesnoy 7km
ORL	X Le Quesnoy 6km
Cardiologue	X Le Quesnoy 6km
Pédiatre	X Caudry 15km
Pneumologue	X Le Quesnoy 6km
Psychologue	X Carnières 17km
Radiologue	X Le Cateau-Cambrésis 11km
Rhumatologue	X Valenciennes 19km
Sage-femme	X Le Quesnoy 6km



Éducation

Crèche	X Poix-du-Nord 2km
Ecole maternelle Public	X Neuville-en-Avesnois 0km
Ecole maternelle Privé	X Genech 44km
Ecole primaire Public	1
Ecole primaire Privé	X Englefontaine 5km
Collège Public	X Poix-du-Nord 2km
Collège Privé	X Englefontaine 5km
Lycée Public	X Le Quesnoy 7km
Lycée Privé	X Englefontaine 5km

Sources : Base Sirene des entreprises et de leurs établissements selon les dernières parutions officielles de 2025 portant sur l'année 2024 ([data.gouv](#)). Liste, localisation et tarifs des professionnels de santé selon les dernières parutions officielles de 2025 portant sur l'année 2024 ([opendatasoft](#)) et FINISS Extraction du Fichier des établissements selon les dernières parutions officielles de 2025 portant sur l'année 2024 ([data.gouv](#)). Adresse et géolocalisation des établissements d'enseignement du premier et second degrés selon les dernières parutions officielles de 2025 portant sur l'année 2024 ([data.education.gouv](#))

Villes autour de Salesches

Ville	Habitants	Superficie	Pop densité	Pop active	Taux chômage	Revenu moyen	Prix immobilier
Neuville-en-Avesnois	298	3 km ²	99 h/km ²	46.3%	4%	23 800 €/an	1 699 €/m ²
Poix-du-Nord (1 avis)	2 126	8 km ²	266 h/km ²	46.1%	5.1%	18 860 €/an	976 €/m ²
Vendegies-au-Bois	482	10 km ²	48 h/km ²	55.8%	4.1%	23 330 €/an	1 401 €/m ²
Romeries	471	6 km ²	79 h/km ²	47.6%	5.7%	22 370 €/an	1 270 €/m ²
Beaudignies	574	7 km ²	82 h/km ²	47.7%	4.9%	24 550 €/an	1 801 €/m ²
Vertain	535	5 km ²	107 h/km ²	47.9%	7.3%	26 580 €/an	812 €/m ²
Hecq	353	1 km ²	353 h/km ²	54.1%	6.2%	23 060 €/an	1 447 €/m ²
Escarmain (1 avis)	479	6 km ²	80 h/km ²	48.4%	4%	23 380 €/an	1 081 €/m ²
Capelle	135	5 km ²	27 h/km ²	48.9%	3%	24 390 €/an	3 458 €/m ²
Ghissignies	505	4 km ²	126 h/km ²	45.5%	4.2%	27 020 €/an	1 311 €/m ²
Beaurain	234	1 km ²	234 h/km ²	47.4%	5.6%	21 050 €/an	820 €/m ²
Raucourt-au-Bois	150	1 km ²	150 h/km ²	50%	5.3%	24 100 €/an	725 €/m ²
Englefontaine	1 291	4 km ²	323 h/km ²	45.3%	7%	21 400 €/an	1 119 €/m ²
Louvignies-Quesnoy	899	8 km ²	112 h/km ²	46.8%	4%	23 670 €/an	1 347 €/m ²
Croix-Caluyau	238	4 km ²	60 h/km ²	49.2%	4.6%	23 580 €/an	1 366 €/m ²

bien-dans-ma-ville.fr



Vous aimez votre ville ? Notez-la !

Et faites-nous part de vos remarques constructives



Avec

BIEN dans ma **VILLE** 