



Version web

# Ville de Salerm

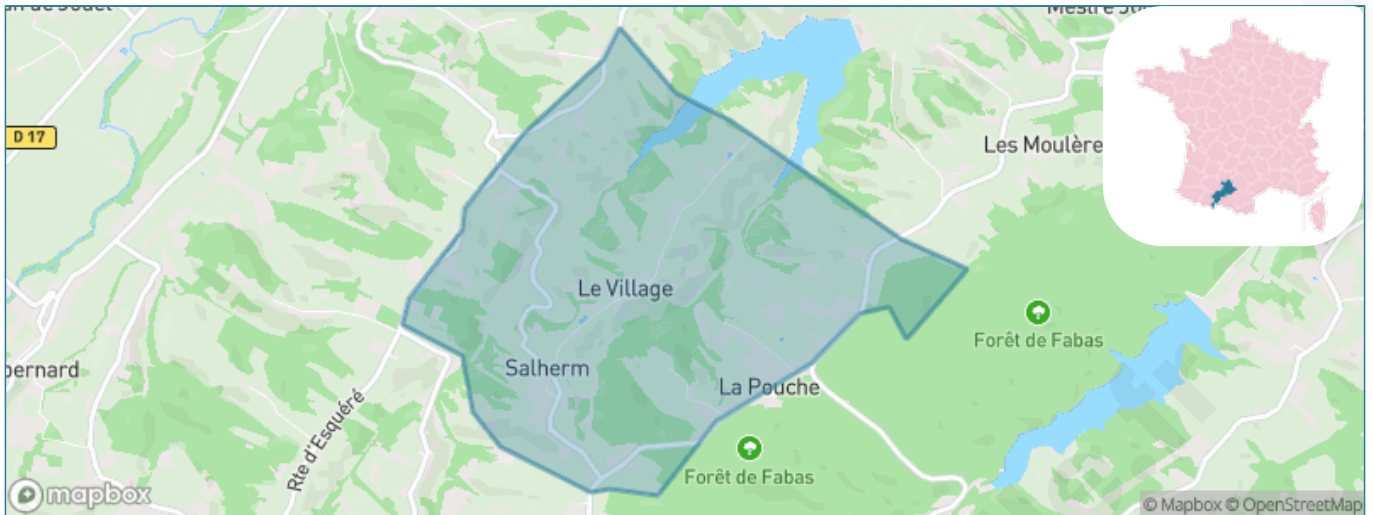
Présenté par



# Sommaire

Situation géographique .....	3
Statistiques sur la population .....	4
Evolution du nombre d'habitants .....	4
Tranche d'âge .....	5
0-14 ans .....	5
15-29 ans .....	5
30-44 ans .....	5
45-59 ans .....	5
60-74 ans .....	5
75-89 ans .....	5
90 ans et + .....	5
Activité professionnelle .....	5
Agriculteurs .....	5
Artisans, Commerçants .....	5
Cadres et sup. ....	5
Professions intermédiaires .....	5
Employé .....	5
Ouvrier .....	5
Retraité .....	5
Autres .....	5
Niveau de diplôme .....	6
Sans diplôme ou CEP .....	6
Brevet, BEPC, DNB .....	6
CAP-BEP ou équivalent .....	6
BAC ou équivalent .....	6
BAC+2 .....	6
BAC+3 ou +4 .....	6
BAC+5 ou plus .....	6
Composition des ménages .....	6
Couple sans enfant .....	6
Couple avec enfant(s) .....	6
Famille monoparentale .....	6
Colocation / Autre .....	6
Personnes seules .....	6
Profils électoraux .....	7
Premier tour .....	7
Sécurité .....	8
Evolution du nombre d'infractions .....	8
Pour comparer .....	9
Services à la population .....	10
Commerce .....	10
Éducation .....	10
Villes autour de Salerm .....	11

# Situation géographique



## i Informations clés

- **Région** : Occitanie
- **Département** : Haute-Garonne
- **Code postal** : 31230
- **Superficie** : 5 km<sup>2</sup>



# Statistiques sur la population



Nombre d'habitants

**66**



Age moyen

**51 ans**



Pop active

**33.3%**



Taux chômage

**11.1%**



Pop densité

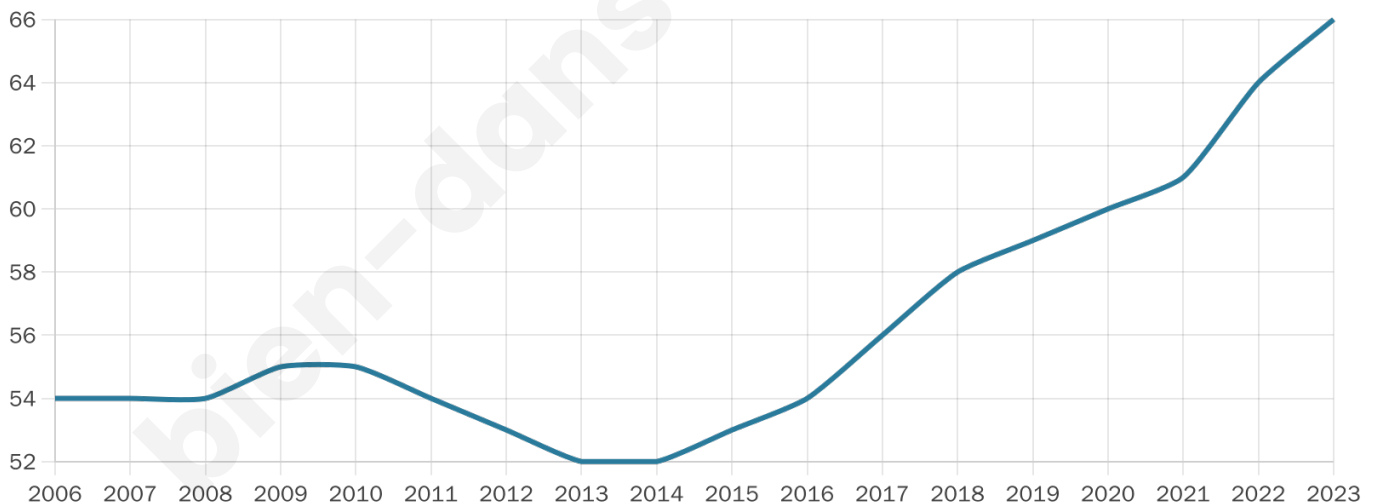
**13 h/km<sup>2</sup>**



Revenu moyen

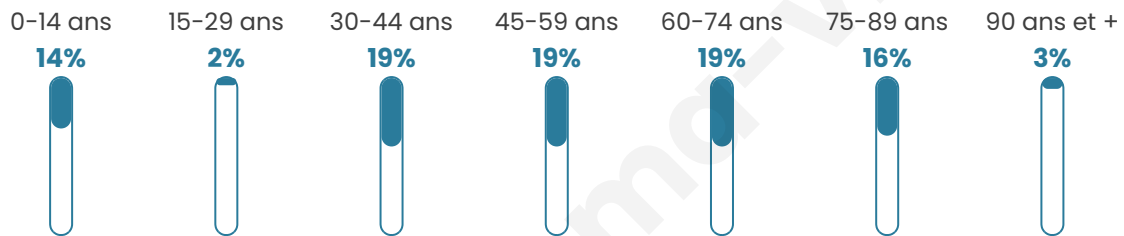
**NC**

## Evolution du nombre d'habitants

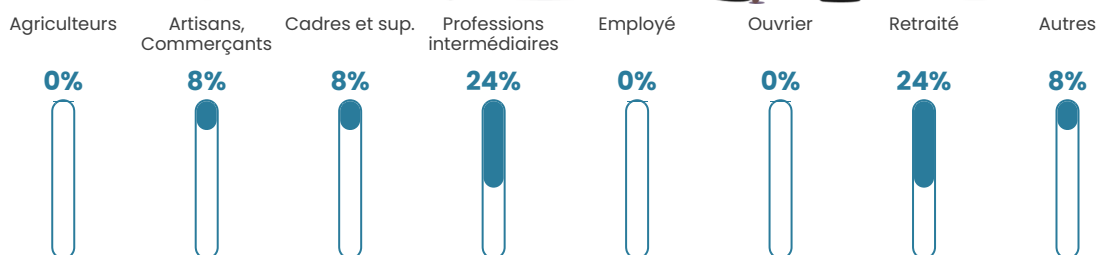


Sources : Institut national de la statistique et des études économiques (insee) selon Les dernières parutions officielles de 2024 portant sur les années 2020, 2021 et 2022.


## Tranche d'âge




## Activité professionnelle



## Niveau de diplôme















## Composition des ménages



# Profils électoraux

## Premier tour

	Jean LASSALLE	26.67 %
	Emmanuel MACRON	22.22 %
	Marine LE PEN	17.78 %
	Jean-Luc MÉLENCHON	17.78 %
	Éric ZEMMOUR	6.67 %
	Yannick JADOT	6.67 %
	Anne HIDALGO	2.22 %
	Nathalie ARTHAUD	0.00 %
	Fabien ROUSSEL	0.00 %
	Valérie PÉCRESSE	0.00 %
	Philippe POUTOU	0.00 %
	Nicolas DUPONT-AIGNAN	0.00 %



### 60 inscrits

Participation : 81.67%

Votes blancs : 6.12%

Votes nuls : 2.04%

## Second tour

	Emmanuel MACRON	57,5 %
	Marine LE PEN	42,5 %

### 60 inscrits

Participation : 78.33%

Votes blancs : 10.64%

Votes nuls : 4.26%

# Sécurité



Agressions physiques / sexuelles

0



Cambriolages

0



Vols / dégradations

0



Stupéfiants

0

## Evolution du nombre d'infractions



## Pour comparer

(en proportion du nombre d'habitants)

■ Ville ■ Département ■ Région



Sources : Bases statistiques communale, départementale et régionale de la délinquance enregistrée par la police et la gendarmerie nationales selon les dernières parutions officielles de 2025 portant sur l'année 2024 ([data.gouv](https://data.gouv.fr)).

Agressions physiques / sexuelles : Violences sexuelles, coups et blessures volontaires intrafamiliaux, coups et blessures volontaires, autres coups, blessures volontaires et vols violents sans arme.

Cambriolages : Cambriolages de logements.

Vols : Vols avec armes, vols d'accessoires sur véhicules, vols dans les véhicules, vols de véhicules, vols sans violence contre des personnes, destructions, dégradations volontaires et escroqueries.

Stupéfiants : Trafic de stupéfiants dont (AFD) et usage de stupéfiants.

# Services à la population



## Commerce

Hypermarché	X <a href="#">Estancarbon</a> 21km
Supermarché	X <a href="#">L'Isle-en-Dodon</a> 10km
Superette	X <a href="#">L'Isle-en-Dodon</a> 9km
Boulangerie	X <a href="#">L'Isle-en-Dodon</a> 9km
Boucherie	X <a href="#">Aurignac</a> 10km
Restaurant	X <a href="#">Saint-Frajou</a> 3km
Garage	X <a href="#">Saint-Frajou</a> 4km
Station-service	X <a href="#">L'Isle-en-Dodon</a> 9km
Banque	X <a href="#">L'Isle-en-Dodon</a> 9km
La poste	X <a href="#">Saint-Frajou</a> 4km
Coiffeur	X <a href="#">Lilhac</a> 4km
Tabac	X <a href="#">Aurignac</a> 10km
Bars / discothèque	X <a href="#">L'Isle-en-Dodon</a> 8km
Bibliothèque	X <a href="#">Cadeillan</a> 13km
Cinéma	X <a href="#">Aurignac</a> 10km
Vétérinaire	X <a href="#">Cassagnabère-Tournas</a> 8km



## Santé

Pharmacie	X <a href="#">L'Isle-en-Dodon</a> 9km
Hôpital	X <a href="#">Saint-Gaudens</a> 23km
Laboratoire d'analyses médicales	X <a href="#">Samatan</a> 23km
Etablissement pour handicapé	X <a href="#">Aurignac</a> 9km
EHPA	X <a href="#">L'Isle-en-Dodon</a> 9km
Médecin	X <a href="#">Coueilles</a> 7km
Dentiste	X <a href="#">L'Isle-en-Dodon</a> 9km
Chirurgien	X <a href="#">Saint-Gaudens</a> 23km
Dermatologue	X <a href="#">Carbonne</a> 31km
Anesthésiste	X <a href="#">Muret</a> 45km
Gastro-entérologue	X <a href="#">Muret</a> 45km
Gynécologue	X <a href="#">Saint-Gaudens</a> 23km
Cancérologue	X <a href="#">Muret</a> 45km
Neurologue	X <a href="#">Saint-Gaudens</a> 22km
Ophthalmologue	X <a href="#">Martres-Tolosane</a> 18km
ORL	X <a href="#">Auch</a> 43km
Cardiologue	X <a href="#">Saint-Gaudens</a> 23km
Pédiatre	X <a href="#">Muret</a> 45km
Pneumologue	X <a href="#">Saint-Plancard</a> 25km
Psychologue	X <a href="#">Saint-Michel</a> 26km
Radiologue	X <a href="#">Saint-Gaudens</a> 22km
Rhumatologue	X <a href="#">Saint-Gaudens</a> 22km
Sage-femme	X <a href="#">Boulogne-sur-Gesse</a> 15km



## Éducation

Crèche	X <a href="#">L'Isle-en-Dodon</a> 11km
Ecole maternelle Public	X <a href="#">Saint-Laurent</a> 5km
Ecole maternelle Privé	X <a href="#">Plaisance-du-Touch</a> 48km
Ecole primaire Public	X <a href="#">Saint-André</a> 3km
Ecole primaire Privé	X <a href="#">Castelnaud-Picampeau</a> 14km
Collège Public	X <a href="#">L'Isle-en-Dodon</a> 9km
Collège Privé	X <a href="#">Castelnaud-Picampeau</a> 14km
Lycée Public	X <a href="#">Saint-Gaudens</a> 22km
Lycée Privé	X <a href="#">Boulogne-sur-Gesse</a> 15km

Sources : Base Sirene des entreprises et de leurs établissements selon les dernières parutions officielles de 2025 portant sur l'année 2024 ([data.gov](#)). Liste, localisation et tarifs des professionnels de santé selon les dernières parutions officielles de 2025 portant sur l'année 2024 ([opendatasoft](#)) et FINISS Extraction du Fichier des établissements selon les dernières parutions officielles de 2025 portant sur l'année 2024 ([data.gov](#)). Adresse et géolocalisation des établissements d'enseignement du premier et second degrés selon les dernières parutions officielles de 2025 portant sur l'année 2024 ([data.education.gov](#))

## Villes autour de Salerm

Ville	Habitants	Superficie	Pop densité	Pop active	Taux chômage	Revenu moyen	Prix immobilier
Lilhac (1 avis)	140	7 km <sup>2</sup>	20 h/km <sup>2</sup>	41.4%	7.1%	20 380 €/an	1 272 €/m <sup>2</sup>
Saint-Laurent	178	8 km <sup>2</sup>	22 h/km <sup>2</sup>	46.1%	6.7%	20 440 €/an	955 €/m <sup>2</sup>
Saint-André	239	18 km <sup>2</sup>	13 h/km <sup>2</sup>	47.3%	2.1%	19 320 €/an	1 279 €/m <sup>2</sup>
Esparron	42	5 km <sup>2</sup>	8 h/km <sup>2</sup>	47.6%	2.4%	NC	NC
Saint-Frajou	204	16 km <sup>2</sup>	13 h/km <sup>2</sup>	46.1%	7.8%	23 590 €/an	860 €/m <sup>2</sup>
Castéra-Vignoles	64	4 km <sup>2</sup>	16 h/km <sup>2</sup>	39.1%	9.4%	NC	1 029 €/m <sup>2</sup>
Fabas	196	18 km <sup>2</sup>	11 h/km <sup>2</sup>	40.3%	3.6%	20 310 €/an	518 €/m <sup>2</sup>
Montbernard	215	18 km <sup>2</sup>	12 h/km <sup>2</sup>	43.3%	4.2%	20 170 €/an	591 €/m <sup>2</sup>
Anan	267	13 km <sup>2</sup>	21 h/km <sup>2</sup>	36%	3.7%	21 040 €/an	1 216 €/m <sup>2</sup>
Peyrissas	86	7 km <sup>2</sup>	12 h/km <sup>2</sup>	40.7%	0%	NC	2 013 €/m <sup>2</sup>
Montesquieu-Guittaut	171	10 km <sup>2</sup>	17 h/km <sup>2</sup>	50.3%	5.3%	19 250 €/an	1 616 €/m <sup>2</sup>
Eoux	131	9 km <sup>2</sup>	15 h/km <sup>2</sup>	39.7%	3.1%	20 590 €/an	1 956 €/m <sup>2</sup>
Coueilles	85	6 km <sup>2</sup>	14 h/km <sup>2</sup>	48.2%	5.9%	NC	1 732 €/m <sup>2</sup>
Escanecrabe	210	16 km <sup>2</sup>	13 h/km <sup>2</sup>	38.6%	1.9%	19 790 €/an	2 139 €/m <sup>2</sup>
Beyrie-sur-Joyeuse	561	24 km <sup>2</sup>	23 h/km <sup>2</sup>	44.9%	1.8%	22 990 €/an	1 341 €/m <sup>2</sup>

bien-dans-ma-ville.fr



# Vous aimez votre ville ? Notez-la !

Et faites-nous part de vos remarques constructives



Avec

**BIEN** dans ma **VILLE** 